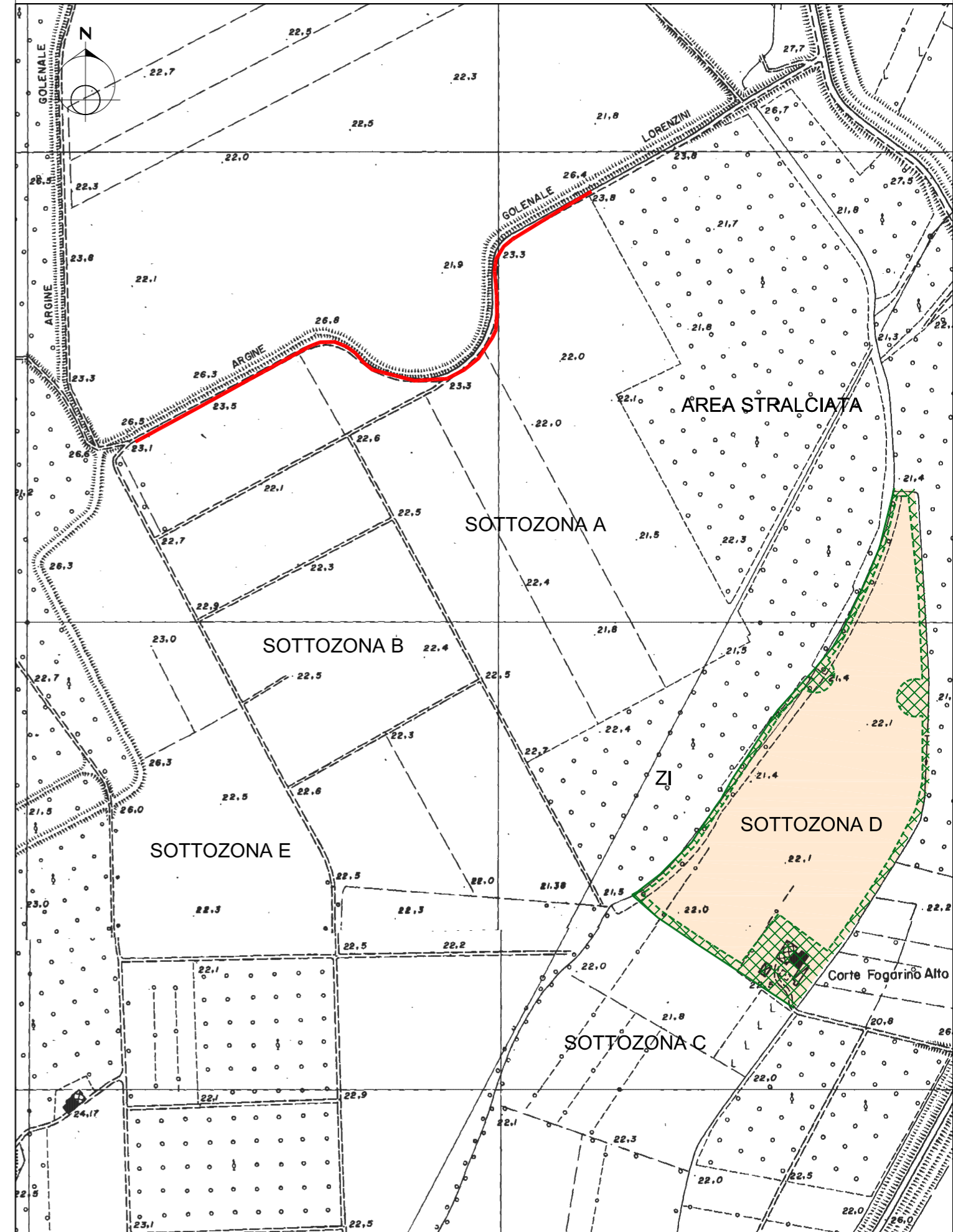




PROGETTO

DENOMINAZIONE	Sottozona D
IDENTIFICAZIONE CATASTALE	Foglio n° 36, mappali n° 13 (porzione), 14 (porzione), 20 (porzione), 21, 22
ZONIZZAZIONE	Zona di Risistemazione (ZR)
STATO DELL'AUTORIZZAZIONE	Terminata
STATO DELL'ESCAVAZIONE	Terminata
TIPOLOGIA DEL RIPRISTINO	Bacino idrico a carattere naturalistico con funzione ludico-ricreativa
MODALITA' DI ATTUAZIONE	Redazione Piano di Coordinamento Attuativo

SOTTOZONA D



LEGENDA

-  FASCIA DI RISPETTO
-  DELIMITAZIONE SOTTOZONA D