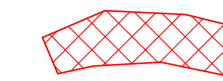


## LEGENDA

## STATO DI FATTO



AREA OGGETTO DI RILIEVO TOPOGRAFICO

CORSI D'ACQUA A CIELO APERTO

CORSI D'ACQUA A CIELO CHIUSO

## RETI SOTTOSERVIZI



FOGNATURA ACQUE BIANCHE



FOGNATURA ACQUE NERE



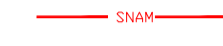
FOGNATURA ACQUE MISTE



ACQUEDOTTO



RETE GAS



RETE METANODOTTO SNAM



RETE POL



RETE ELETTRICA (ENEL)



RETE TELEFONICA (TELECOM)



RETE FIBRA OTTICA



COMUNE DI COLLECCHIO  
PROVINCIA DI PARMA

**INTERVENTI DI SISTEMAZIONE  
IDROGEOLOGICA PER RIDURRE IL RISCHIO  
IDRAULICO DEGLI ABITATI DI OZZANO  
TARO, GAIANO E PONTE SCODOGNA  
1° STRALCIO - 2° STRALCIO Lotto A**

**PROGETTO DEFINITIVO**

RESPONSABILE DEL PROCEDIMENTO  
**ING. LORENZO GHERRI**

PROGETTAZIONE



**DOTT. ING. ROBERTO ZANZUCCHI**  
**DOTT. AGR. STEFANO ZANZUCCHI**

TITOLO ELABORATO


## PLANIMETRIA STATO DI FATTO

COD. ELABORATO

2

SCALA

1:2.000



LUGLIO 2021