


Comune di Taurisano

Provincia di Lecce



Copia di deliberazione del Consiglio comunale

N. 30 Data 2 luglio 1968	del Reg.	Oggetto: NUOVA DELIMITAZIONE DEL PERIMETRO DEL CENTRO ABITATO
---	----------	--

Sessione **straord.** Seduta **pubblica** in **I^a** convocazione
 L'anno millenovecentosessanta **otto**, il giorno **due** del mese di **luglio**
 alle ore **21**, in Taurisano e nella solita sala delle adunanze consiliari.

Convocatosi il Consiglio con avvisi scritti a domicilio di ciascun Consigliere, ai sensi degli art. 154 e seguenti delle Legge Comun. e Prov. 4 febbraio 1915 n. 148, si è riunita in sessione **straord.** ed in seduta **pubblica**, Procedutosi all'appello nominale, risultano:

Cognome e nome	Presenti	Assenti	Cognome e nome	Presenti	Assenti
1) dr. Caroli Oreste	si		13) geom. Sabato Salvatore	si	
2) avv. Stasi Achille	si		14) Ciulio Pasquale	si	
3) ins. Baglivo Ugo	si		15) ins. Cirillo Antonio	si	
4) Di Seclì Napoleone	si		16) ins. Crudo Luigi	si	
5) Preite Pasquale	si		17) Botrugno Stefano	si	
6) Batrugno Luigi	si		18) Galati Antonio	si	
7) Macagnino Giuseppe	si		19) Caroli Fernando	no	si
8) Manco Mart. Antonio	si		20) Potenza Rocco	si	
9) Avantagegiato Salvatore	si				
10) Tarantino Vito	si		Presenti n. 19		
11) ins. Preite Vincenzo	si		Assenti n. 1		
12) geom. Rizzello Mario	si				

Poichè il numero dei presenti è sufficiente a rendere legale l'adunanza trattandosi di **ins. Baglivo Ugo** convocazione, il Sig. **Trullo Antonio**, Sindaco, ha assunto la presidenza ed ha aperto la seduta con l'assistenza dell'infrascritto Segretario signor **Trullo Antonio** per la trattazione dell'argomento in oggetto indicato.

Il Presidente richiama nuovamente la deliberazione consiliare n. 123 del 23.12.1967, superiormente vistata per ricevuta il 13 gennaio 1968 al n. 1058, con cui, in applicazione dell'art. 17 della legge 6.8.1967 n. 765, è stato definito il perimetro del centro abitato e fa riferimento a quanto già esposto nel verbale di adunanza di questa stessa seduta, che precede, in merito ai suggerimenti tecnici impartiti dalla Sezione Urbanistica del Provve-

Il presente verbale viene letto, approvato e sottoscritto.

Il Consigliere anziano

Il Presidente

Il Segretario Comunale

f.to

O. Caroli

f.to

Ugo Baglivo

f.to

A. Trullo

Copia conforme all'originale, in carta libera per uso amministrativo.

Questa deliberazione

(1) è stata pubblicata all'albo comunale il giorno..... ^{con} / _{senza} opposizioni

(1) viene pubblicata all'albo comunale per quindici giorni consecutivi dal 9.7.1968
al 23.7.1968

Dalla Residenza Municipale, addi 9.7.1968

Visto: Il Sindaco

Il Segretario Comunale

(Riservato ad eventuali osservazioni della Prefettura od al visto di approvazione).

*Prefettura di Lecce
N° 24182 Scr. 4^a Lecce 17.7.1968
Per ricevuta
Il Prefetto G. De Carlo*

Questa deliberazione è divenuta esecutiva ai sensi dell'art. 3 della legge 9 giugno 1947, n. 530.

Addi

Il Segretario Comunale



Comune di Taurisano

CAP 73056

Provincia di Lecce

31 MAR. 1969

PROT. N. 1873/68 li, 4 aprile 1969

Risposta a nota N. 20464 Div. del 31.3.1969 - Alligati N.

OGGETTO: Proposta di delimitazione perimetro centro storico e centro abitato. Art.17 legge 6.8.1967,n.765
Delibera n.30 del 2.7.1968.-

L COMUNE DI
TAURISANO
- DIVISIONE IV
L E C C E
A AI MONUMENTI E
GLIA

Al PROVVEDITORATO REGIONALE ALLE OO.PP.

B A R I

TIP. MARRA - TAURISANO

B A R I

Con riferimento alla nota emarginata si assicura ricezione della planimetria del Comune con la variante di cui alla delibera in oggetto e si restituisce quella trasmessa con foglio n.13098 dell'8 luglio 1968.

e perimetro centro
6.8.1967 n. 765.

ata, con la
indicata in
la variante
suo tempo ap

IL SINDACO
[Handwritten signature]

della plani
trasmessa

ALE

1873/3064
3-4-1969



MINISTERO DEI LAVORI PUBBLICI

PROVVEDITORATO REGIONALE
ALLE OPERE PUBBLICHE
BARI

Bari, li 31 MAR. 1969

AL SIG. SINDACO DEL COMUNE DI
73050 TAURISANO

AL ALLA PREFETTURA - DIVISIONE IV
73100 LECCE

Ufficio Urbanistica

ALLA SOPRINTENDENZA AI MONUMENTI E
GALLERIE PER LA PUGLIA

N. 20464 di prot. Sez.

Risposta al foglio del 17.7.1968

N. 1873/3064 Div. Sez.

70100 BARI

ALLEGATI N. 1

OGGETTO: TAURISANO -(Lecce)- Proposta di delimitazione perimetro centro storico e del centro abitato. - Art. 17 della legge 6.8.1967 n. 765. Delibera n. 30 del 2.7.1968.

RACCOMANDATA


Dal riesame della planimetria qui presentata, con la nota che si riscontra, unitamente alla delibera indicata in oggetto, la Sezione Urbanistica ha ritenuto, che la variante proposta da codesto Comune alla delimitazione a suo tempo approvata, possa essere accettata.

Si restituisce pertanto vistata una copia della planimetria in parola e si prega di restituire quella trasmessa con foglio n. 13098 dell'8.7.1968.

IL PROVVEDITORE REGIONALE

1873/3064

3-4-1969



Comune di Taurisano

Provincia di Lecce

Prot. N. 1873/3064

Addi 17 luglio 1968

OGGETTO: Proposta di delimitazione del perimetro del Centro storico e del centro abitato

Risposta a nota

del 8 luglio 1968

Art.17 della legge 6.8.1967 n.765

Num. 13098 Div. Urbanistica

Alligati N. 2

All'On/le PROVVEDITORATO REGIONALE ALLE OPERE PUBBLICHE

SEZIONE URBANISTICA

B A R I

A. Carra - Casarano - Tel. 21-006

e p.c. alla Prefettura di

LECCE (73100)

" alla Soprintendenza ai Monumenti

BARI (70100)

Nell'accusare ricevuta della nota e planimetria di cui all'oggetto comunico che precedentemente questo Consiglio Comunale, e precisamente nella seduta del 2 luglio corrente con verbale n.30, ha approvato la planimetria relativa alla delimitazione del perimetro del Centro Abitato tenendo presenti i suggerimenti di codesta Sezione Urbanistica ed apportando due lievi modifiche, come risulta dall'allegata planimetrie, soltanto al perimetro del centro abitato, invariate lasciando il perimetro del Centro storico.

Pertanto trattandosi di modifiche proposte di lieve entità si prega codesta On/le Sezione di voler esprimere parere favorevole.

Distinti ossequi.

IL SINDACO

Si allegano 2 planimetrie e copia della deliberazione consiliare.

*Delib. n. 30 del 2.7.1968 registrata nei verbali il 17.7.1968
al n. 24182 Div. 4^a*



Bari, li - 8 LUG. 1968

MINISTERO DEI LAVORI PUBBLICI

PROVVEDITORATO REGIONALE
ALLE OPERE PUBBLICHE
BARI



Al AL COMUNE DI 73056 TAURISANO

e p.c.

Ufficio

ALLA PREFETTURA DI 73100 LECCE

N. 13098 di prot. Sez. Urbanistica

ALLA SOPRINTENDENZA AI MONUMENTI

Risposta al foglio del 2.5.1968 n.

70100 B A R I

N. 1873 Div. Sez.

ALLEGATI N.

OGGETTO: Proposta di delimitazione del perimetro del centro storico
e del centro abitato - Art. 17 della legge 6.8.1967 n.765.

3064 / 1873
10-7-1968

RACCOMANDATA

E' stata esaminata, dalla Sezione Urbanistica, la planimetria contenente la delimitazione del perimetro del centro storico e di quello urbano di codesto Comune, ai fini dell'applicazione dell'art. 17 della legge 6.8.1967 n.765.

Al riguardo, sentita la soprintendenza ai Monumenti e Gallerie per la Puglia, si ritiene che la delimitazione proposta possa essere approvata.

Si restituisce, vistata, una copia della planimetria inviata.

IL PROVVEDITORE REGIONALE

approvato



Comune di Taurisano

Provincia di Lecce

Prot. N. 1666

Addi 4 maggio 1968

OGGETTO: Delimitazione del Centro abitato
Art.17 della legge 6.8.1967 n.765

Risposta a nota

del 11.4.1968

Num. 11732 Div. IV

Alligati N. _____

A ON/LE PREFETTURA

L E C C E

A. Carra - Casarano - Tel. 21-006

ESPRESSO

In esito alla nota suindicata si comunica che questa Amministrazione ha provveduto a definire il perimetro del centro abitato con consiliare n.123 del 23 dicembre 1967, vistata per ricevuta da codesto superiore Ufficio il 13.I.1968 al n.1058 Div.IV.

Con note n.1873 e 1874 ~~xxxxxxx~~ del 2 maggio corrente ho provveduto all'invio rispettivamente al Provveditorato Regionale alle OO.PP. di Bari e alla Soprintendenza ai Monumenti e alle Gallerie della Puglia in Bari gli atti tecnici per il relativo parere.

IL SINDACO

PREFETTURA DI LECCE

Prot.n. 11732/Div.IV

Lecce, li 11.4.1968

- AL SIGNOR SINDACO di

Taurisano

OGGETTO: Delimitazione centro abitato - Art.17 legge
6.8.1967, n.765.

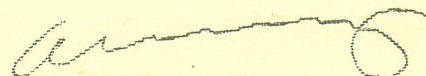
Con circolare n.25510, del 17.1 scorso, questa Prefettura ha richiamato l'attenzione delle amministrazioni comunali sul disposto dell'art.17 - lett.a - della legge 6.8.1967 n.765, il quale prescrive che i Comuni sono tenuti a definire il perimetro del centro abitato entro 90 giorni dalla data di entrata in vigore della legge stessa.

Poichè codesta amministrazione non risulta abbia ancora provveduto in tal senso, si rappresenta la necessità che all'obbligo predetto sia adempiuto con ogni urgenza e, comunque, non oltre il 20 aprile prossimo venturo, decorso inutilmente il quale questa Prefettura sarà costretta a ricorrere all'esercizio del potere sostitutivo.

Si prega comunque codesto Comune voler comunicare, telegraficamente, le determinazioni adottate.

IL PREFETTO

(Marchegiano)



rm/

1666
17-4-1968



Prefettura di

10/10
10/10



Comune di Taurisano

Provincia di Lecce

Prot. N. _____

1873

Addi 2 maggio 1968

OGGETTO: Proposta di delimitazione del
perimetro Centro storico e Centro abi-
tato (Art.17, I° comma, legge 6.8.67, n.765)

Risposta a nota

del _____

Num. _____

Div. _____

Alligati N. _____

A On/le PROVVEDITORATO REGIONALE ALLE OPERE PUBBLICHE
SEZIONE URBANISTICA -Lungomare N.Sauro 38-

B A R I

A. Carra - Casarano - Tel. 21-005

In ottemperanza al disposto dell'art.17, I° comma lett.A, della legge 6.8.1967, n.765, e per il parere di codesto On/le Provveditorato, rimetto l'unita pianta planimetrica di questo Comune, in doppio esemplare, relativa all'oggetto.

IL SINDACO

Capriolo

mettamente più vasta

Comune di Taurisano

Provincia di Lecce

Prot. N. 1874

Addì 2 maggio 1968

OGGETTO: Proposta di delimitazione del
perimetro Centro Storico e Centro Abitato
(art.17, I° comma, legge 6.8.1967, n.765)

Risposta a nota

del _____

Num. _____ Div. _____

Alligati N. _____

A SPETT. SOPRINTENDENZA AI MONUMENTI E ALLE GALLERIE DELLA PUBLIA

Piazza Federico II° di Svevia, n.4, C.P. 70122

B A R I

A. Carra - Casarano - Tel. 21-006

In ottemperanza al disposto dell'art.17, I° comma lett.A,
della legge 6.8.1967, n.765 e per il parere di codesta Soprin=
tendenza, rimetto l'unita pianta planimetrica del Comune, in
doppio esemplare, relativa all'oggetto.

IL SINDACO

Buffino

Comune di Taurisano

Provincia di Lecce

Prot. N. 2870

Addì 28 giugno 1968

OGGETTO: Proposta delimitazione del perimetro centro storico e centro abitato del Comune di TAURISANO.-

Risposta a nota

del _____

Num. _____ Div. _____

Alligati N. 2

Alla Spett. SOPRINTENDENZA AI MONUMENTI E ALLE GALLERIE

DELLA PUGLIA E DELLA BASILICATA

B A R I

Piazza Federico II di Svevia (Castello Svevo)

A. Carra - Casarano - Tel. 21-006

Spett.le PROVVEDITORATO REGIONALE ALLE OPERE PUBBLICHE

SEZIONE URBANISTICA

Lungomare N. Sauro, 38

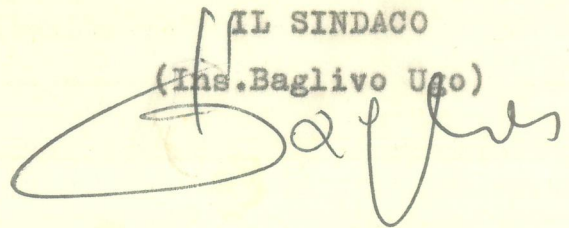
B A R I

In allegato si inviano n.2 copie dell'elaborato relativo alla proposta di delimitazione del perimetro del centro storico e centro abitato di questo Comune, a norma dell'art.17 - comma I° - della legge 6 agosto 1967, n.765, per i provvedimenti di competenza.

Con osservanza.

IL SINDACO

(Ins. Baglivo Ugo)





Comune di Taurisano

Provincia di Lecce

Prot. N. 3162

Addi 26 luglio 1968

OGGETTO: Delimitazione del Centro
abitato - Art.17 della legge 6.8.67
n.765

Risposta a nota

del 9.7.1968

Num. 11732 Div. IV

Alligati N. _____

A On/le PREFETTURA DI _____

LECC E

A. Carra - Casarano - Tel. 21-006

In esito alla nota suindicata si comunica che questa Amministrazione ha provveduto a definire il perimetro del centro abitato con consiliare n.123 del 23.12.1967, vistata per ricevuta da codesto superiore Ufficio il 13.I.1968 al n.1058 Div.IV.

Successivamente, in seguito agli accorgimenti suggeriti dalla Sezione Urbanistica del Provveditorato Regionale OO.PP.di Bari è stato rideliberato il perimetro con consiliare n. 30 del 2 luglio corrente, vistata per ricevuta il 17.7.1968 al numero 24182/IV.

L'8 luglio corrente la Sezione Urbanistica del Provveditorato alle OO.PP. ha vistato la planimetria di delimitazione del perimetro del centro storico e centro abitato.

IL SINDACO

PREFETTURA DI LECCE

Prot.n. 11732/Div.IV

Lecce, li 9.7.1968

3162
17.7.68

- AL SIGNOR SINDACO di
TAURISANO

OGGETTO: Delimitazione centro abitato - Art.17 legge 6.8.1967
n.765.

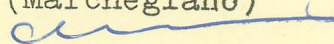
Codesta amministrazione non ha ancora provveduto alla delimitazione del perimetro del centro abitato, così come prescrive l'art.17 - lett.a - della legge 6.8.1967 n.765, malgrado sia stata più volte invitata in tal senso, e da ultimo con lettera p.n. dell'11.4 scorso.

E' necessario, pertanto, che tale adempimento venga svolto con ogni urgenza, non oltre comunque il 20 luglio prossimo.

Decorso inutilmente tale ultimo termine, questa Prefettura dovrà disporre, in via sostitutiva, l'invio di commissario con l'incarico di provvedere alla detta delimitazione.

Si rinnova in ogni caso la preghiera di voler comunicare telegraficamente le determinazioni adottate.

IL PREFETTO
(Marchegiano)



13

rm/



Prefettura di

PREFETTURA DI LECCE

Lecce, li 27.12.1958

Prot. n. 1113/Dir. IV

AL SINDACO DI

LECCO

OGGETTO: Delimitazione centro abitato - Art. IV Legge 8.8.1957

n. 1958

La presente amministrazione non ha ancora provveduto

alla delimitazione del perimetro del centro abitato, così

come prescrive l'art. IV - lettera a) della Legge 8.8.1957 n. 1957,

ma giacché tale stato di fatto persiste in tal modo, è da ritenere

che non sussiste più, dell'11.12.1958.

È necessario, pertanto, che tale adempimento venga

evitato con ogni urgenza, non oltre comunque il 30 luglio 1959.

Atteso

Decorso inutilmente tale ultimo termine, questa Prefettura

deve disporre, in via sostitutiva, l'invio di comma

esito con l'incarico di provvedere alla detta delimitazione.

Si rinnovo in ogni caso la preghiera di voler comu-

nicare telefonicamente le determinazioni adottate.

IL PREFETTO

(Mancinello)

ISTITUTO POLIGRAFICO DELLO STATO

Comune di Taurisano

Provincia di Lecce



Copia di deliberazione del Consiglio comunale

N. 29 del Reg.	Oggetto: NUOVA DELIMITAZIONE DEL PERIMETRO DEL CENTRO ABITATO VERBALE DI ADUNANZA
Data 2 luglio 1968	

Sessione **straord.** Seduta **pubblica** in **1°** convocazione

L'anno millenovecentosessanta **otto**, il giorno **due** del mese di **luglio** alle ore **21**, in Taurisano e nella solita sala delle adunanze consiliari.

Convocatosi il Consiglio con avvisi scritti a domicilio di ciascun Consigliere, ai sensi degli art. 154 e seguenti delle Legge Comun. e Prov. 4 febbraio 1915 n. 148, si è riunita in sessione **straord.** ed in seduta **pubblica**, Procedutosi all'appello nominale, risultano:

Cognome e nome	Presenti	Assenti	Cognome e nome	Presenti	Assenti
1) dr. Caroli Oreste	si		13) geom. Sabato Salvatore	si	
2) avv. Stasi Achille	si		14) Ciulio Pasquale	si	
3) ins. Baglivo Ugo	si		15) ins. Cirillo Antonio	si	
4) Di Seclì Napoleone	si		16) ins. Crudo Luigi	si	
5) Preite Pasquale	si		17) Botrugno Stefano	si	
6) Batrugno Luigi	si		18) Galati Antonio	si	
7) Macagnino Giuseppe	si		19) Caroli Fernando	no	si
8) Manco Mart. Antonio	si		20) Potenza Rocco	si	
9) Avantageggiato Salvatore	si				
10) Tarantino Vito	si		Presenti n. 19		
11) ins. Preite Vincenzo	si		Assenti n. 1		
12) geom. Rizzello Mario	si				

Poichè il numero dei presenti è sufficiente a rendere legale l'adunanza trattandosi di **Prima** convocazione, il Sig. **Ins. Baglivo Ugo**, Sindaco, ha assunto la presidenza ed ha aperto la seduta con l'assistenza dell'infrascritto Segretario signor **Trullo Antonio**

per la trattazione dell'argomento in oggetto indicato. Il Presidente, richiamando la deliberazione consiliare n. 123 del 23.12.1967, con cui in applicazione dell'art.17 della Legge 6.8.967 n.765 è stato definito il perimetro del centro abitato, deliberazione superiormente vistata per ricevuta al 13.I.1968 al n.1058, fa presente che la Sezione Urbanistica presso il Provveditorato Regionale alle CC.PP. di Bari non ha approvato le relative planimetrie ed ha disposto che il perimetro debba essere contenuto in limiti

Relazione in merito il consigliere geom.Sabato.

Il Consigliere Caroli Graste osserva che in fondo a via Acquarica è inclusa, nel perimetro del centro abitato, una zona completamente di sabitata e sprovvista di piano di lottizzazione e precisamente la parte che insiste ad Est della nazionale. In via nuova Ruffano e precisamente Mazzini all'incrocio con via Eroi d'Italia esiste una zona completamente sottoposta rispetto alla via Mazzini e via Verdi. In detta zona confluiscono tutte le acque provenienti dalla statale per Ruffano e da parte del centro abitato di via Verdi e delle campagne di via Verdi. Detta zona è parte di proprietà del geom.Sabato, relatore e presentatore del piano, e l'altra di Leuzzi Evangelista, mio cognato, egli dice. La zona del geom.Sabato era lottizzata nel 1939, fu sottoposta al sottoscritto, allora Sindaco, per una nuova approvazione. Il sottoscritto oppose che bisognava comunque provvedere a smaltire le acque di detta zona, altrimenti chi avrebbe costruito sarebbe stato allagato da tutti i lati.

Il geom.Sabato allora, continua il consigliere Caroli, chiese a Leuzzi Evangelista di lottizzare insieme le due zone e di far passare le acque dalla statale per Ruffano alla via Verdi per continuare poi, attraverso un viottolo ivi esistente, verso Nord. Bene o male raggiunsero un accordo in base al quale presentarono un piano di lottizzazione delle due zone e forse anche di altre, stabilendo che le due zone sarebbero state attraversate dalle acque in senso Sud-Nord in modo da permettere il passaggio delle acque stesse. Dette strade, per imposizione dell'Amministrazione Comunale, sarebbero state costruite dalle parti ed il Leuzzi costruì immediatamente il tronco principale che lo riguardava, mentre il Sabato, proprio nella zona ove già ci sono costruite delle case non ha provveduto. Il piano comunque fu approvato, mentre successivamente le costruzioni furono autorizzate solo per la zona del Sabato e non anche per quella del Leuzzi.

Il consigliere Rizzello, riferendosi al suggerimento da parte del Sindaco di inserire nel piano perimetrale le zone costruite, rileva invece che le stesse sono state escluse; mentre sulla via nazionale Taurisano-Acquarica è stata inclusa una zona di circa un ettaro e mezzo completamente priva di costruzioni e parte di questa zona si appartiene al Sindaco attuale.

Il Sindaco-Presidente risponde che sulla detta strada vi sono delle zone inferiori ad mq.1500 e che solamente una è di sua proprietà. Fa osservare inoltre che nella proposta di perimetro del centro abitato sono comprese delle zone che superano la sua proprietà come per esempio quella del sig.Frono Luigi che, a quanto risulta, ha già venduto una zona al sig.Lupiccio Giuseppe. Pertanto il perimetro del centro abitato è soltanto una proposta e solamente il Provveditorato Regionale alle Opere Pubbliche di Bari stabilirà se è o meno zona entro ed extra perimetro del centro abitato.

Interviene il consigliere Sabato e fa rilevare che ^{per} la zona in discussione è stato a suo tempo presentato un progetto di lottizzazione dei germani Baglivo e di altri proprietari limitrofi, del quale piano gli interessati hanno già venduto a piccole quote. Rileva che in data 5-6-1967 il piano veniva respinto con la seguente motivazione: " si respinge perchè sono state previste strade che danno in proprietà di terzi e pertanto è necessario premunirsi della relativa autorizzazione.", mentre il piano di lottizzazione relativo al sig.Leuzzi Evangelista in data 30-8-1965 veniva bocciato con a firme presidente Rizzello, ing.Caputo, Perrotta Francesco e Perrotta Giovanni. Successiva

Francesco, Perrotta Francesco e Perrotta Giovanni, hanno ritenuto approvato il piano di lottizzazione. In detta zona hanno dato autorizzazione di costruzione sulla ciglia di una stradetta vicinale che secondo la legge non è ammessa. Circa la zona colerusso il 4-8-1939 il Podestà pro tempore avv. Pepe ha autorizzato il dott. Potenza Pasquale fu Ferdinando alla esecuzione del piano di lottizzazione, di cui al relativo progetto, che intendendosi approvato in ogni sua parte con che sia rispettata la distanza di m.3 dalla provinciale Taurisano-Miggiano inserendolo nell'atto di acquisto dei singoli acquirenti per le ulteriori costruzioni, la cui esecuzione formerà oggetto di separata approvazione da parte della stessa Commissione edilizia. In data 18-3-1951 lo stesso dott. Potenza Pasquale presentava progetto di lottizzazione, per la relativa approvazione, del fondo colerusso a firma dell'ing. Cacciatore e autorizzazione dell'11-4-1951 del Sindaco pro tempore. In data 15-1-1962 il Sindaco dott. Creste Caroli, in un parere del progetto da costruire nella zona colerusso, si esprimeva: ""si approva il presente progetto ma non si autorizza intanto la costruzione perchè il piano di lottizzazione relativo alla zona (Colerusso) sulla quale dovrà sorgere la costruzione stessa non è da ritenersi ancora approvato"". In data 18-4-1964 si riteneva approvato il piano di lottizzazione sempre riferendosi alla zona colerusso i cui proprietari attuali sono Sabato Salvatore e Leuzzi Evangelista. L'Autorizzazione fu data in seguito ad un versamento, egli aggiunge, di L.1.500.000 versate ad Evangelista Leuzzi, cognato dell'allora Sindaco. Precisa che detta somma fu versata alla presenza del Sindaco a mezzo di effetti cambiari compilati parte dal Sindaco e parte dal geom. Sabato Salvatore, che non sa il motivo preciso del versamento di detta somma. Precisa che si parlava di mancato deflusso delle acque. Fu dato incarico all'ing. Piscopo da Galatina che nella sua relazione dimostrò che dalle via di Ruffano nuova a quella vecchia di Ruffano vi erano due metri di dislivello per lo scolo delle acque. Precisa ancora che la zona di Evangelista Leuzzi è denominata pigno d'Ettore e non colerusso e quindi non è stata mai proprietà del dott. Potenza Pasquale per cui non fa parte del piano di lottizzazione.

L'assessore Di Seclì Napoleone interviene e dice: ""Le varie relazioni dagli intervenuti sull'argomento sono rimaste tutti nel dubbio compreso il pubblico se sui progetti e piani di lottizzazione, passati e presenti approvati e non approvati, possano esistere delle serie irregolarità e propongo all'Amministrazione Comunale che faccia voti alle Autorità competenti di voler disporre una inchiesta per accertare o meno eventuali irregolarità e i complici di tali irregolarità. Se queste si riscontrano far voti al Prefetto per l'invio di un Commissario per esaminare ed approvare il piano e i progetti in questione.

Il Presidente concludendo informa che il limite di perimetro del centro abitato spedito in data 28-6-1968 con nota nr.2870 al Provveditorato Regionale alle Opere Pubbliche di Bari è da ritenersi nullo. Informa i sigg. Consiglieri che era a solo scopo indicativo e precisa che è esclusiva competenza del Provveditorato alle Opere Pubbliche includere o escludere dette zone nel limite indicato che ha solamente carattere di proposta. A questo punto, alcuni consiglieri propongono lievi modifiche che vengono apportate, seduta stante, alla planimetria.

Il Presidente propone l'approvazione della planimetria del Centro abitato con le nuove lievi varianti concordate dal Consiglio e il Consigliere Stasi Achille, a questo punto, propone che quanto precede e incartato a richiesta dei consiglieri intervenuti al dibattito e dal Sindaco faccia parte soltanto del verbale di adunanza e che non sia compreso nella deliberazione di determinazione del limite del centro abitato, che dovrà far parte di successivo provvedimento a parte.

Il Presidente mette ai voti la predetta proposta del Consigliere Stasi Achille, conseguendo il seguente risultato:

Il presente verbale viene letto, approvato e sottoscritto.

Il Consigliere anziano

Il Presidente

Il Segretario Comunale

f.to **O. Caroli**

f.to **Ugo Baglivo**

f.to **A. Trullo**

Copia conforme all'originale, in carta libera per uso amministrativo.

Questa deliberazione

(1) è stata pubblicata all'albo comunale il giorno..... ^{con}/_{senza} opposizioni

(1) viene pubblicata all'albo comunale per quindici giorni consecutivi dal **9.7.1968**.....

al **23.7.1968**.....

Dalla Residenza Municipale, addi **9.7.1968**.....

Visto: Il Sindaco

Il Segretario Comunale

(Riservato ad eventuali osservazioni della Prefettura od al visto di approvazione).

*Prefettura di Lecce
N° 24183 SR. 4^a Lecce 17.7.1968
Per ricevuta
Il Prefetto G. De Carlo*

Questa deliberazione è divenuta esecutiva ai sensi dell'art. 3 della legge 9 giugno 1947, n, 530.

Addi.....

Il Segretario Comunale

Comune di Taurisano

Provincia di Lecce



Copia di deliberazione del Consiglio comunale

N. 43

del Reg.

Data 3-7-1968

Oggetto:

NOMINA TECNICO PER COMPILAZIONE PLANIMETRIA DEL CENTRO ABITATO.-RATIFICA DELIBERAZIONE N.60 DELL'8-4-1968.-

Sessione straordinaria Seduta pubblica

in 1^a convocazione

L'anno millenovecentosessanteotto, il giorno tre del mese di luglio alle ore 17, in Taurisano e nella solita sala delle adunanze consiliari.

Convocatosi il Consiglio con avvisi scritti a domicilio di ciascun Consigliere, ai sensi degli art. 154 e seguenti delle Legge Comun. e Prov 4 febbraio 1915 n. 148, si è riunita in sessione straordinaria ed in seduta pubblica, Procedutosi all'appello nominale, risultano:

Cognome e nome	Presenti	Assenti	Cognome e nome	Presenti	Assenti
1) dr. Caroli Oreste	si		13) geom. Sabato Salvatore	si	
2) avv. Stasi Achille	si		14) Ciulio Pasquale	si	
3) ins. Baglivo Ugo	si		15) ins. Cirillo Antonio	si	
4) Di Seclì Napoleone	si		16) ins. Crudo Luigi	si	
5) Preite Pasquale	si		17) Botrugno Stefano	si	
6) Batrugno Luigi	si		18) Galati Antonio	si	
7) Macagnino Giuseppe	si		19) Caroli Fernando		si
8) Manco Mart. Antonio	si		20) Potenza Rocco	si	
9) Avantagegiato Salvatore	si				
10) Tarantino Vito	si		Presenti n. <u>19</u>		
11) ins. Preite Vincenzo	si				
12) geom. Rizzello Mario	si		Assenti n. <u>1</u>		

Poichè il numero dei presenti è sufficiente a rendere legale l'adunanza trattandosi di prima convocazione, il Sig. Ins. Ugo Baglivo, Sindaco, ha assunto la presidenza ed ha aperto la seduta con l'assistenza dell'infrascritto Segretario signor Trullo Antonio per la trattazione dell'argomento in oggetto indicato.

IL CONSIGLIO COMUNALE

Udita la lettura della deliberazione N.60, adottata dalla Giunta Municipale con i poteri del Consiglio, data l'urgenza, #1'8-4-1968, e superiormente vistata per ricevuta il 17-5-1968 al nr.16496/4^a, relativa alla nomina del tecnico per la redazione della planimetria del centro abitato, in applicazione dell'art.17 della legge 6-8-1967, n.763;

Riconosciuta l'urgenza del provvedimento e nulla avendo da osservare in merito;

Con voti n.17 favorevoli e n.2 schede bianche, su N.19 consiglieri presenti e votanti mediante scheda segreta, con l'assistenza degli scrutatori precedentemente designati: Di Seclì Napoleone, Botrugno Luigi e Avantaggiato Salvatore;

D E L I B E R A

la deliberazione suddetta è ratificata ad ogni effetto di legge.--

L'anno millesimoventosessantasette, il giorno 27 del mese di luglio, in

Numero	Cognome e Nome	Segno	Numero	Cognome e Nome	Segno
1	di Seclì Napoleone	si	13	geom. Seclì Salvatore	si
2	Botrugno Luigi	si	14	Giulio Pasquale	si
3	Avantaggiato Salvatore	si	15	ing. Carlo Antonio	si
4	Marco Matti Antonio	si	16	ing. Carlo Luigi	si
5	Botrugno Stefano	si	17	Botrugno Stefano	si
6	Botrugno Luigi	si	18	Giulio Antonio	si
7	Messaggio Giuseppe	si	19	Carlo Pasquale	si
8	Carlo Antonio	si	20	Botrugno Marco	si
9	Avantaggiato Salvatore	si		Presenti n. 17	
10	Torricelli Vito	si		Astanti n. 2	
11	ing. Pietro Vincenzo	si			
12	geom. Michele Maria	si			

Il numero dei presenti è sufficiente a rendere legale l'adunanza trattandosi di prima convocazione, il sig. ...

Il presidente ed ha aperto la seduta con l'assistenza dell'incaricato segretario signor ...

per la soluzione dell'argomento in oggetto indicato.

IL CONSIGLIO COMUNALE

Unita la lettura della deliberazione n. 20, adottata dalla Giunta Municipale con i poteri del Consiglio, data l'urgenza, si è deliberato di approvare l'urgenza per rinviare al 17-7-1967 la riunione ordinaria del Consiglio per la soluzione della questione del centro abitato, in applicazione dell'art. 17 della legge n. 271 del 1962.

Il presente verbale viene letto, approvato e sottoscritto.

Il Consigliere anziano

Il Presidente

Il Segretario Comunale

f.to **O. Caroli**

f.to **Ugo Baglivo**

f.to **A. Trullo**

Copia conforme all'originale, in carta libera per uso amministrativo.

Questa deliberazione

(1) è stata pubblicata all'albo comunale il giorno ^{con}/_{senza} opposizioni

(1) viene pubblicata all'albo comunale per quindici giorni consecutivi dal **11-7-1968**

al **26-7-1968**

Dalla Residenza Municipale, addì **11-7-1968**

Viso: Il Sindaco

Il Segretario Comunale

(Riservato ad eventuali osservazioni della Prefettura od al visto di approvazione).

*Prefettura n Lecce
N. 16496 Str. 4^a Lecce 20.7.1968
Per ricevuta
Il Prefetto G. Valeri ✓*

Questa deliberazione è divenuta esecutiva ai sensi dell'art. 3 della legge 9 giugno 1947, n. 530.

Addì

Il Segretario Comunale



Comune di Taurisano

Provincia di Lecce

Copia di Deliberazione della Giunta Municipale

Oggetto: **NOMINA DEL TECNICO PER REDAZIONE PLANIMETRIA DEL CENTRO ABITATO (art. 17 della Legge 6.8.1967 n.763)**

L'anno millenovecentosessanta**otto**
il giorno **otto** del mese di **aprile**
alle ore **19,30**, nella sala comunale, in seguito a convocazione
disposta con avvisi recapitati ai singoli assessori, si è riunita la Giunta Municipale.

Sono presenti i signori:

- Ins. Baglivo Ugo, Sindaco-Presidente**
- Preite Pasquale, Assessore effettivo**
- Ins. Crudo Luigi** " "
- Di Seclì Napoleone** " "
- Botrugno Luigi** " **supplente**
- Macagnino Giuseppe** " "

Assiste il Segretario comunale sig. **Trullo Antonio**

Constatato il numero legale degli intervenuti il sig. **Ins. Baglivo Ugo**
nella sua qualità di **Sindaco**
assume la presidenza e dichiara aperta la seduta.

La Giunta Municipale adotta la seguente deliberazione

Ravvisata la necessità di provvedere alla redazione della planimetria aggiornata del centro abitato di questo Comune, agli effetti della delimitazione del relativo perimetro ai sensi dell'art. 17 della Legge 6.8.1967, n.765, che modifica ed integra la legge urbanistica 17.8.1942, n.1150:

Relazione di pubblicazione

Il presente verbale **viene pubblicato per gg.15 consec.**

all'Albo pretorio del Comune **dal 13 al 28 aprile 1968**

ai sensi dell'art. 3 legge giugno 1947, n. 530

Il Segretario

Inviata alla Prefettura

il
Prot. N.

Estremi di esecutività

N. **16495** Sr. **4**

data **17.5.1968**

dispositivo

La copia ricevuta con tutti gli atti pertinenti redattone degli elaborati ai fini N. cui all'art. 17

Con i poteri del Consiglio, data l'urgenza, salva ratifica e con voti 5 favorevoli e nessuno contrario, espressi a scheda segreta:

D E L I B E R A

Dare incarico al geom. Trono Francesco, da Tauridano, a redigere la planimetria del centro abitato di questo Comune per i motivi innanzi specificati.

Con successivo, separato provvedimento sarà provveduto alla liquidazione del relativo compenso, che graverà sull'apposito capitolo 30 del bilancio corrente "Spesa progetti, perizie, ecc." che presenta la relativa disponibilità.

Positive Ugo

Il Capitano

A. Troilo

Ugo Troilo

Il Capitano

Il Capitano

Il Capitano

Letto, confermato e sottoscritto.

Il Presidente

f.to

Baglivo Ugo

L'Assessore Anziano

Il Segretario

f.to

Preite Pasquale

f.to

A. Trullo

Copia conforme per uso amministrativo

Dalla Residenza Municipale, li

13 aprile

19 68

Visto: Il Sindaco

Il Segretario
