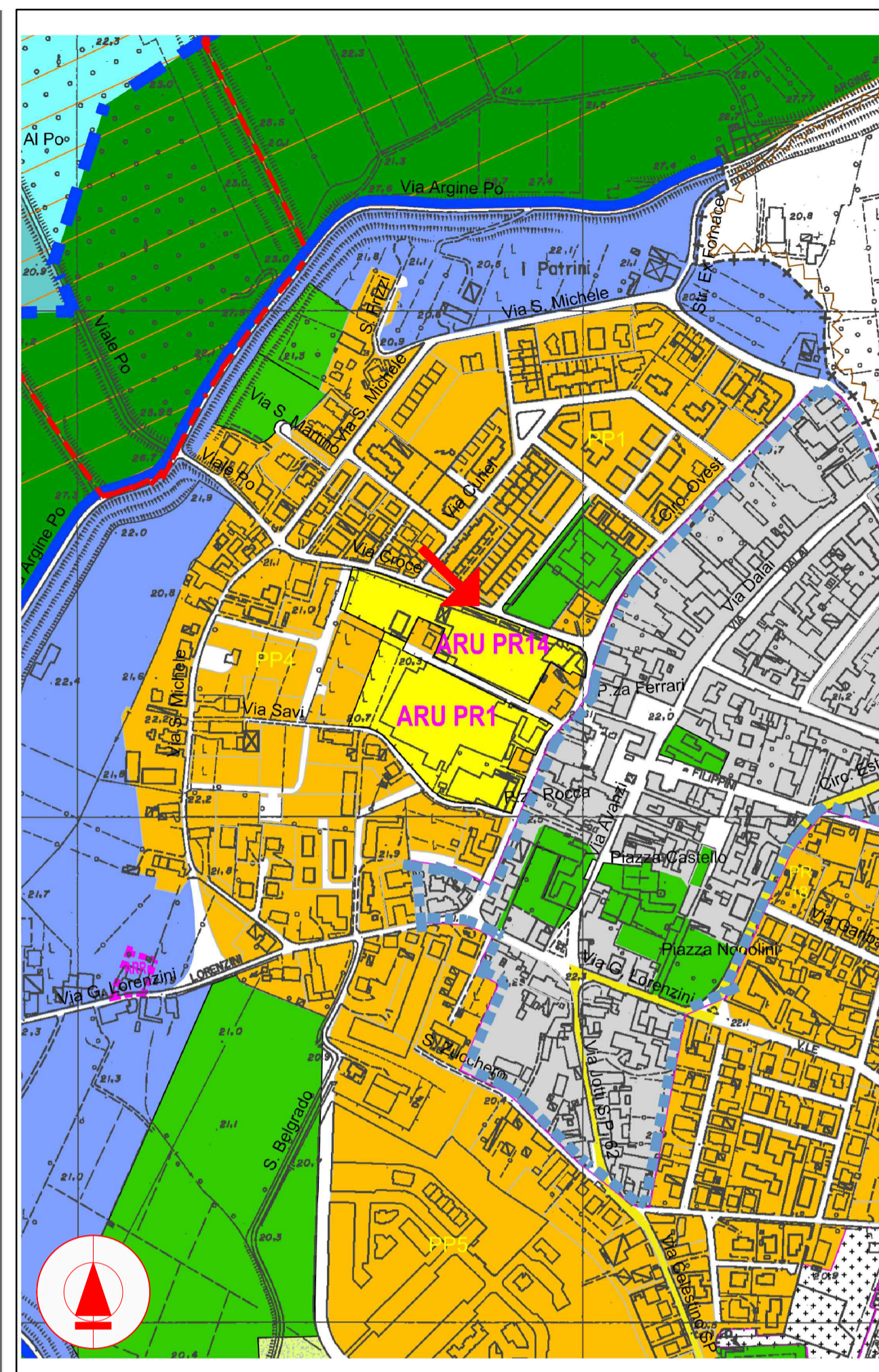
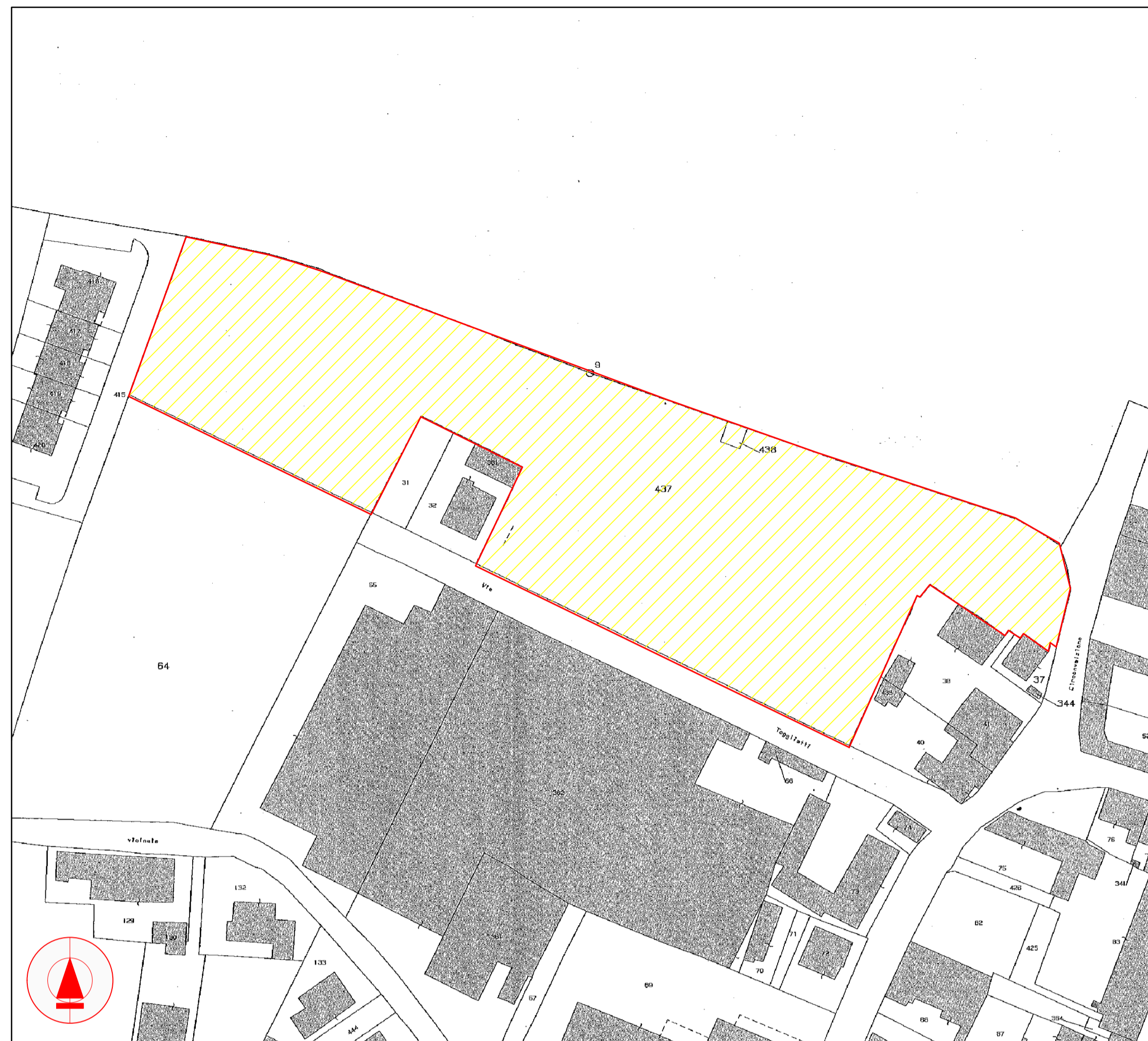


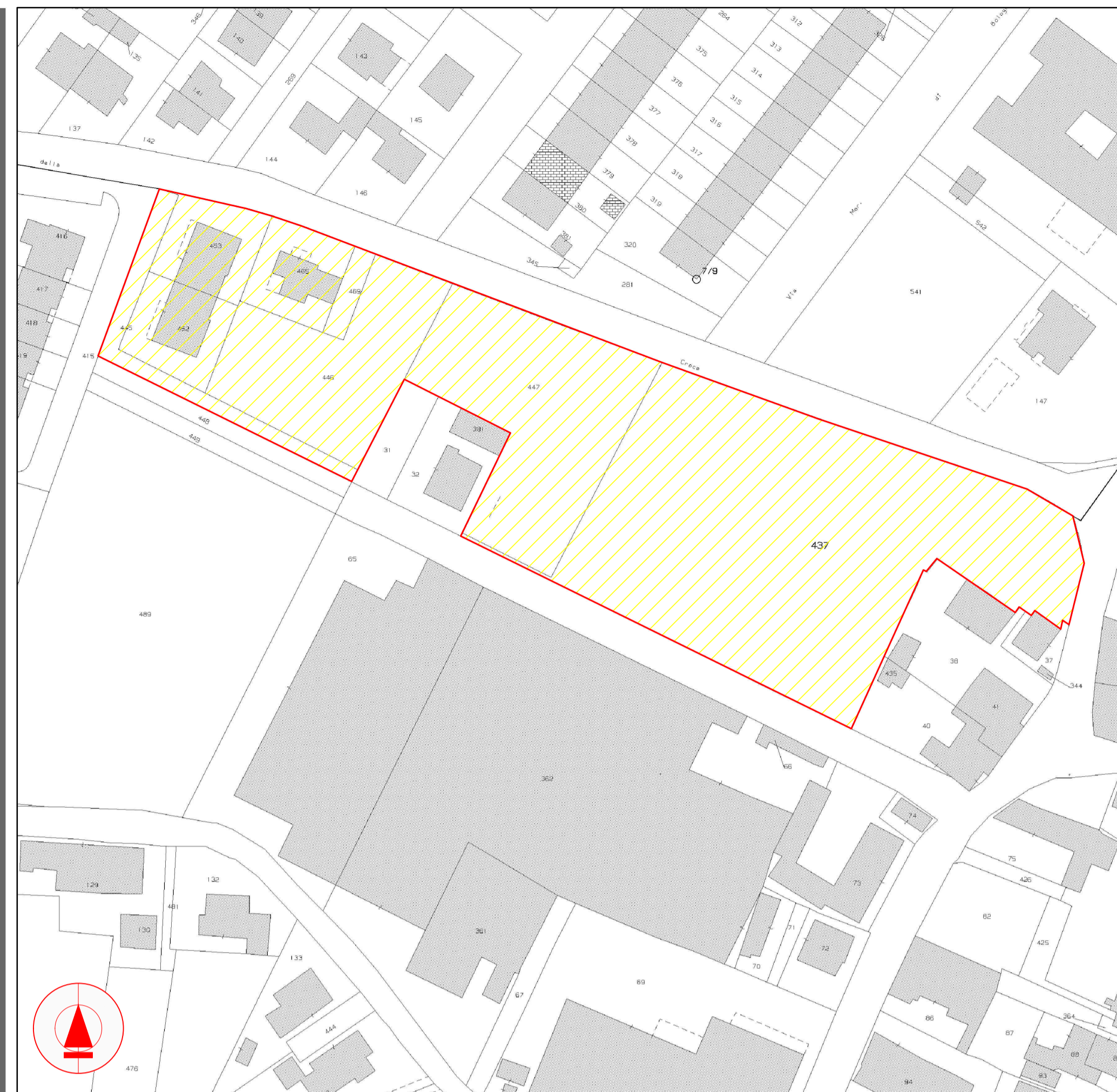
PIANO DI RECUPERO "ARU P.R. 14" - STATO APPROVATO



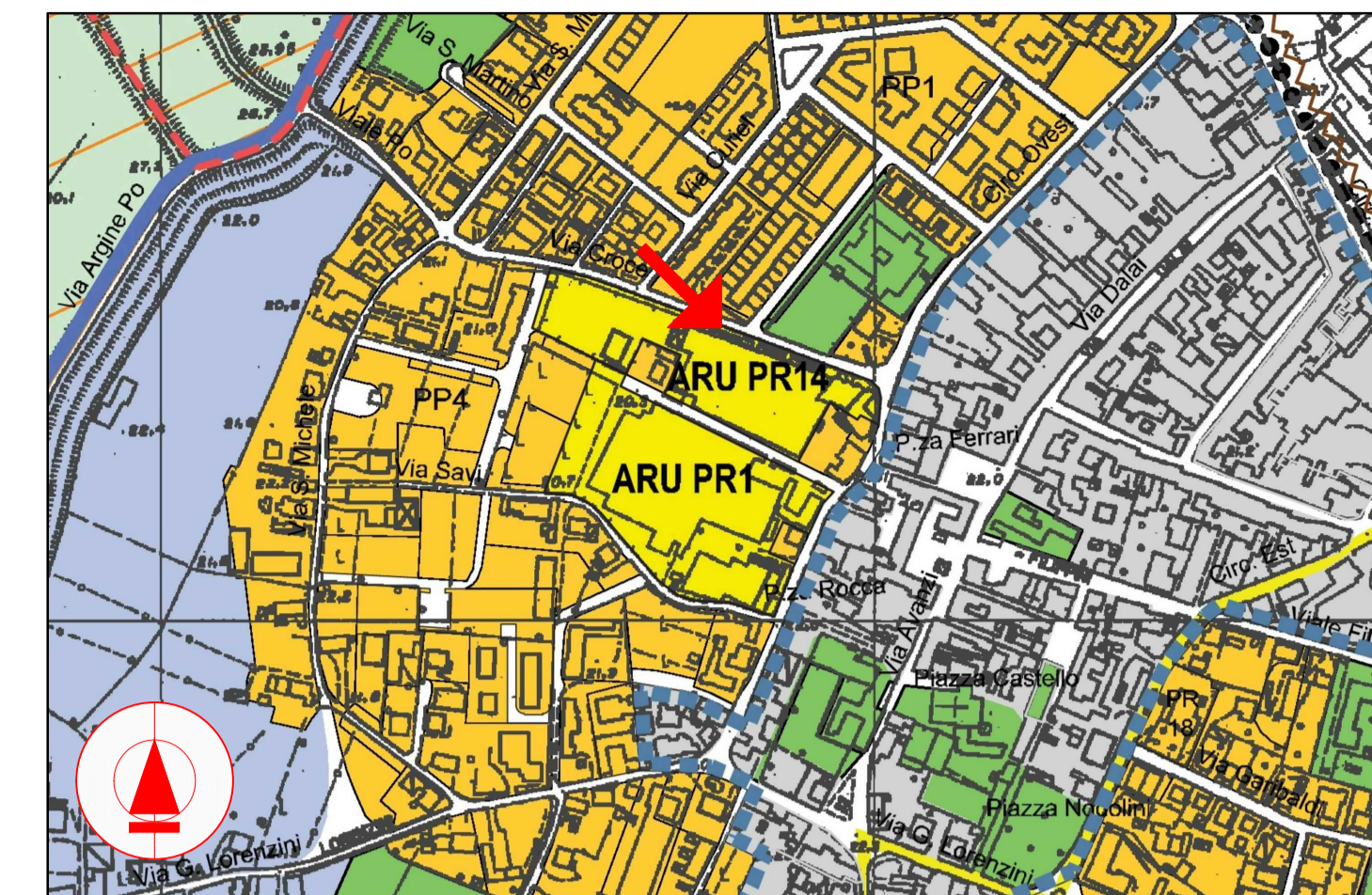
Estratto di PSC Comunale



Estratto di Mappa Catastale F.17 Mapp. 437-438

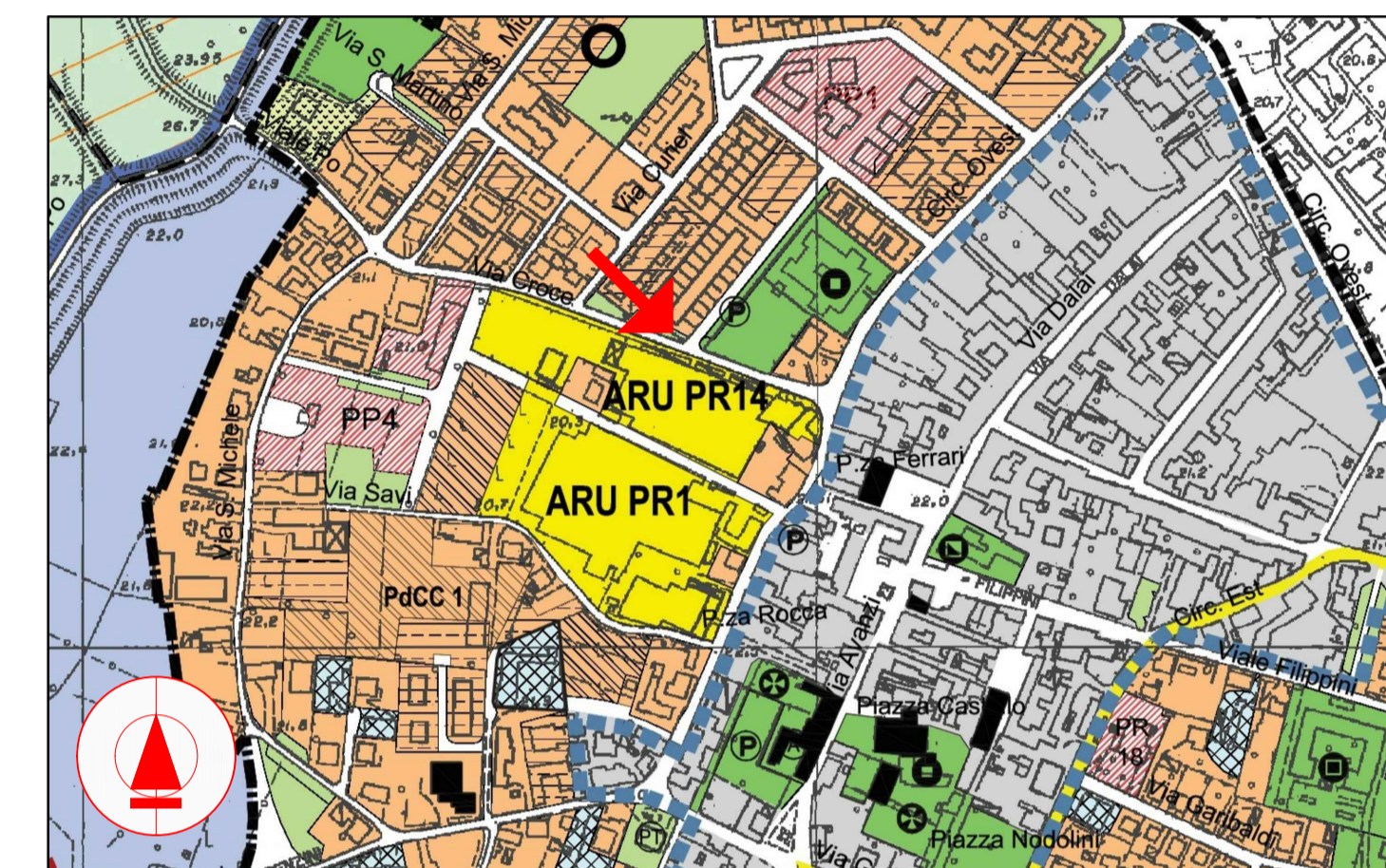


Estratto di Mappa Catastale F.17 Mapp. 437-445-446-447-452-453-465-469



Estratto di PSC Comunale

Tav. 03a



Estratto di RUE Comunale

Tav. 03

studio tecnico magnani

Via Gonzaga 8 42016 Guastalla RE tel 0522 826403 fax 0522 218116 info@studiotecnicomagnani.it www.studiotecnicomagnani.it

oggetto: VARIANTE al Piano di recupero "ARU PR 14"
 committente: IMMOBILIARE TIZIANO TRE S.R.L.
 località: Via Croce Luzzara (RE)
 data: Luglio 2022

Inquadramento generale

Tav. 1

Estratto PSC scala 1:5000
 Estratto RUE scala 1:5000
 Estratto mappa catastale scala 1:1000
 Foto aerea

progettista: Arch. Emiliano Magnani



Foto aerea con inserimento progetto

PIANO DI RECUPERO "ARU P.R. 14" - STATO DI VARIANTE



Foto aerea con inserimento Variante