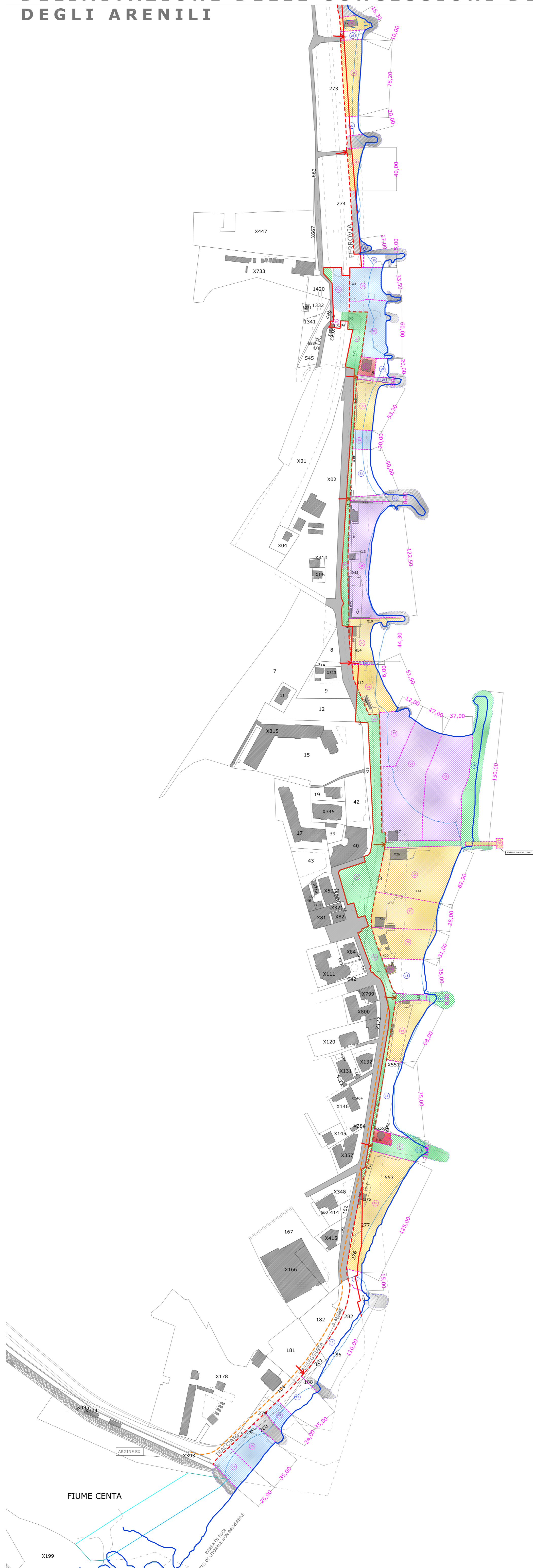


DELIMITAZIONE DELLE CONCESSIONI DEMANIALI E DESTINAZIONE D'USO DEGLI ARENILI




LEGENDA:

- DIVIDENTE DEMANIALE DA S.I.D.
- - - LIMITE DI SPIAGGIA EFFETTIVO
- · · · · LIMITE DI CONCESSIONE DEMANIALE
- LINEA DI COSTA ATTUALE
- - - LINEA DI COSTA CATASTALE
- - - TRACCIATO PASSEGGIATA A MARE
- ATTIVITA' COMMERCIALE
- SPIAGGE LIBERE e LIBERE ATTREZZATE
- OPERE MARITTIME (moli, pennelli etc.)
- SCOGLIERE
- CORRIDOIO DI ACCESSO
- ➔ ACCESSO SPIAGGE LIBERE
- STABILIMENTI BALNEARI
- ASSERVIMENTI CAMPEGGI E ATTIVITA' RICETTIVE
- CANTIERE NAVALE
- ATTIVITA' DI USO PUBBLICO
- ATTIVITA' DI USO PRIVATO
- ATTIVITA' BALNEARI RICREATIVE
- PASSEGGIATA A MARE VIABILITA' POSTEGGI E AREE VERDI

PROVINCIA DI SAVONA

Comune di ALBENGA



Area Pianificazione e Sviluppo Infrastrutturale

PROGETTO DI UTILIZZO DELLE AREE DEMANIALI MARITTIME

Aggiornamento ai sensi dell'art. 11 bis della legge regionale 13/1999 e s.m.i.

BASE CATASTALE SEZ. CENSUARIA DI ALBENGA

- FOGLIO 27 Z
- FOGLIO 23 Z
- FOGLIO 14 Z
- FOGLIO 8 Z

TAVOLA 2b - Progetto

FIUME CENTA - RIO BURRONE

Scala 1:2000

Adottato con D.C.C. n.19 del 06.03.2018

Adeguato alle prescrizioni contenute nel Nulla Osta Regionale n.2851 del 07.06.2018

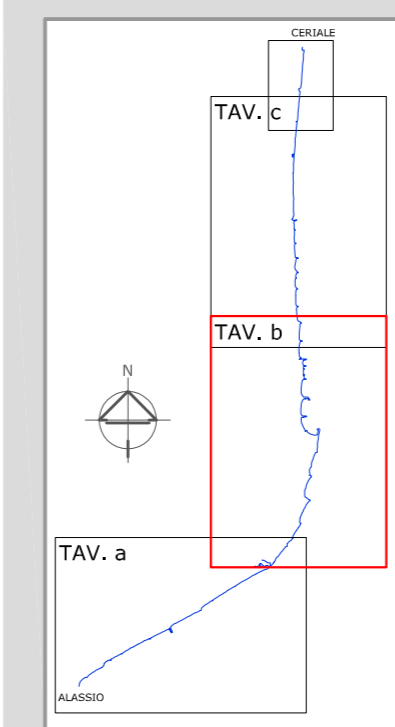
Approvato con D.C.C. n. ___ del _____

DATA: Giugno 2018

I TECNICI: Geom. Graziano FLOCCIA
Geom. Roberta DI GANGI

COLLABORATORE: Elisabetta VICARI

COPERTURA



Scala 1:50000