

VARIANTE SPECIFICA 2014

Allegato 1 alla Relazione

Schede descrittive e allegati cartografici

Marzo 2015

- | | |
|------------------------------------------------------|-----------------------|
| • Variante 1 (Capoluogo: Via Bosa) | AN.1 |
| • Variante 2 (Capoluogo: Via Savi) | PdCC1 |
| • Variante 3 (Loc. Cantone: Via Tomba) | ARRn |
| • Variante 4 (Capoluogo: Via Lorenzini) | ARRn |
| • Variante 5 (Casoni) | ARRn |
| • Variante 6 (Villarotta: SP2 – Via Bixio) | ARU4 |
| • Variante 7 (Codisotto - confine Comune di Suzzara) | AN.3 |
| • Variante 8 (Codisotto: Via Sivelli) | AN.2.3 |
| • Variante 9 (Codisotto) | Restauro Conservativo |
| • Variante 10 (Casoni) | AN.4.3 |
| • Variante 11 (Villarotta) | AN.5.3 |

Studio di Architettura e urbanistica

Architetto Guido Leoni

Via Affò, 4 - 43121 Parma

www.guidoleoni.com

VARIANTE SPECIFICA 2014 P.S.C. – R.U.E.

Novembre 2014

Variante “1”

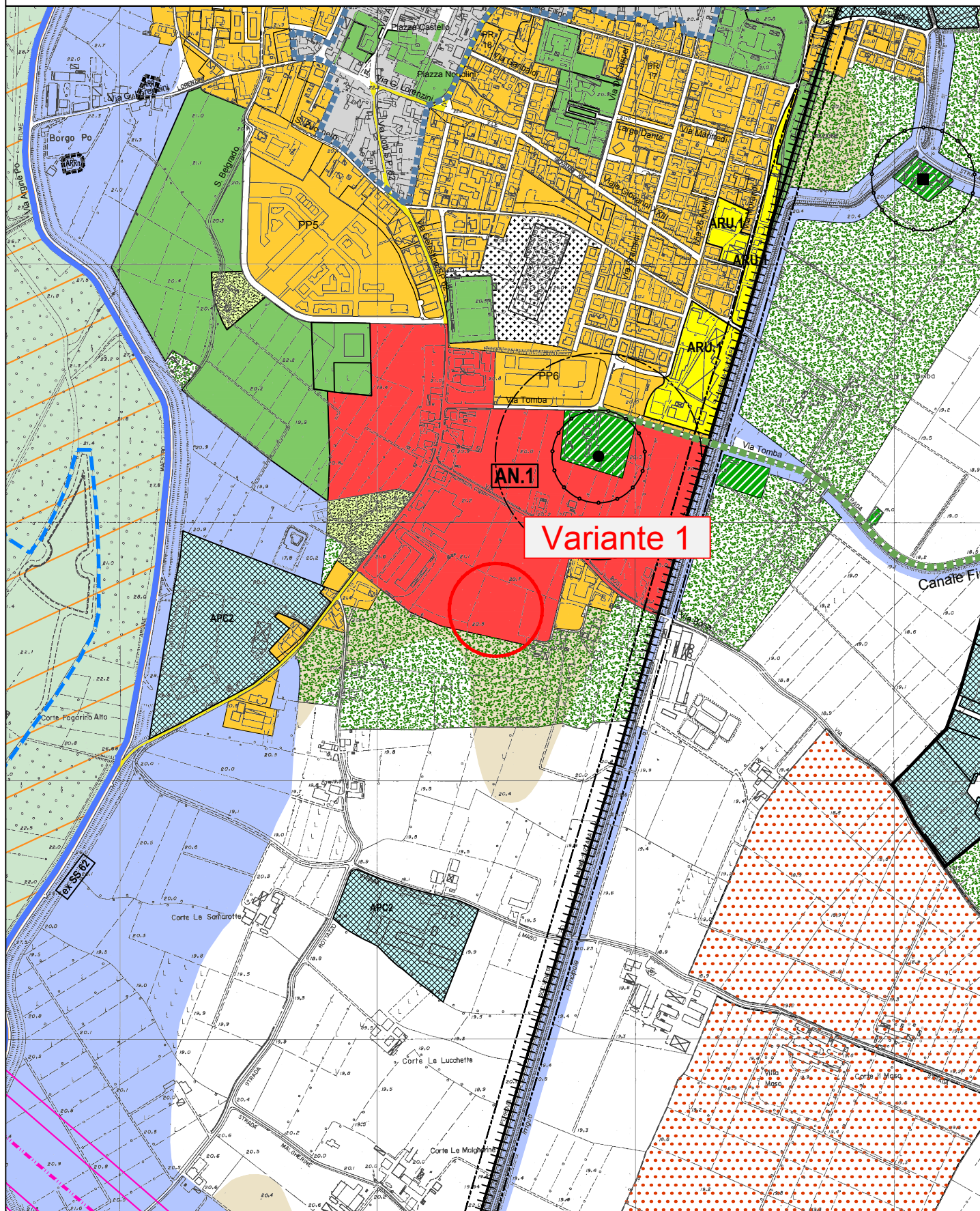
Capoluogo (Via Bosa)

- Località: Capoluogo Sud (Via Bosa)
- Rif. Normativa vigente: P.S.C.: Titolo 4 - capo 4B
R.U.E.: art. 5.3.1
- Oggetto: Parte di AN.1 – Ambito per Nuovi Insediamenti
- Descrizione: Il P.S.C. classifica tale area come Ambito per Nuovi Insediamenti; tale area fa parte di un Ambito più complessivo con superficie perimetrata di 265.760 mq.
L'area interessata dalla Variante 1 (per una superficie complessiva di 30.640 mq circa) viene stralciata essendo stato verificato che le due proprietà dell'area non sono interessate all'intervento con esplicita richiesta di cui al prot. 3622 del 20/03/2013 – prot. 4511 dell'11/04/2013.

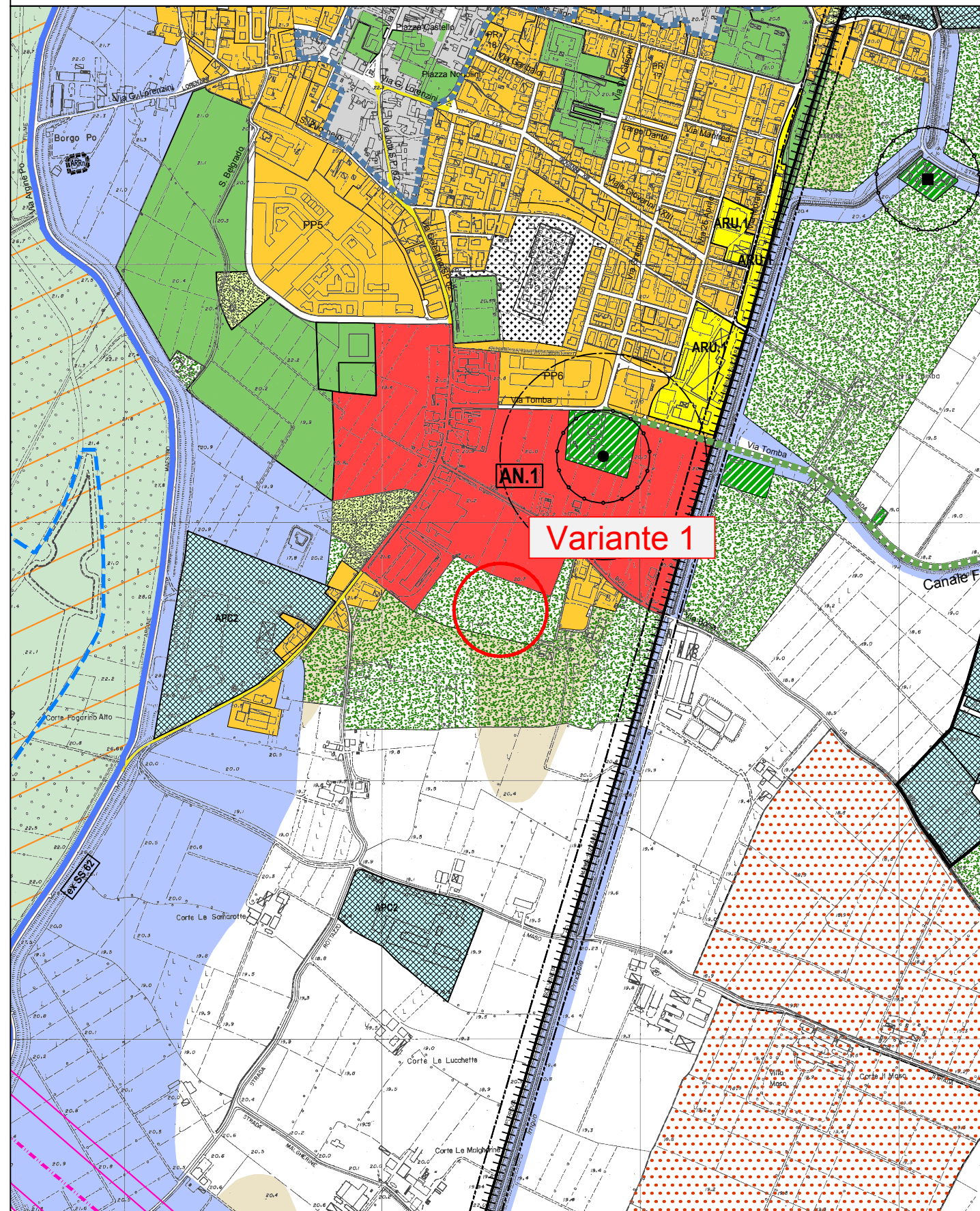
Dati quantitativi			
Ambito AN.1	P.S.C.-R.U.E. Vigenti Area stralciata	P.S.C.-R.U.E. Variante 2014	Superficie totale Ambito AN.1 in Variante
Sf (Superficie Fondiaria)	30.640 mq	- 30.640 mq	235.120 mq (23,51 ha)

- Allegati (Estratti cartografici) – Confronto P.S.C.-R.U.E. vigenti e Variante 2014
 - All. 1: Estratto Tavola 4 di P.S.C. – Tavola di Sintesi scala 1.10.000
 - All. 2: Estratto Tavola 3.a di P.S.C. (“Carta Unica”) - Luzzara scala 1.5.000
 - All. 3: Estratto Tavola 1 di R.U.E. - Capoluogo scala 1.5.000

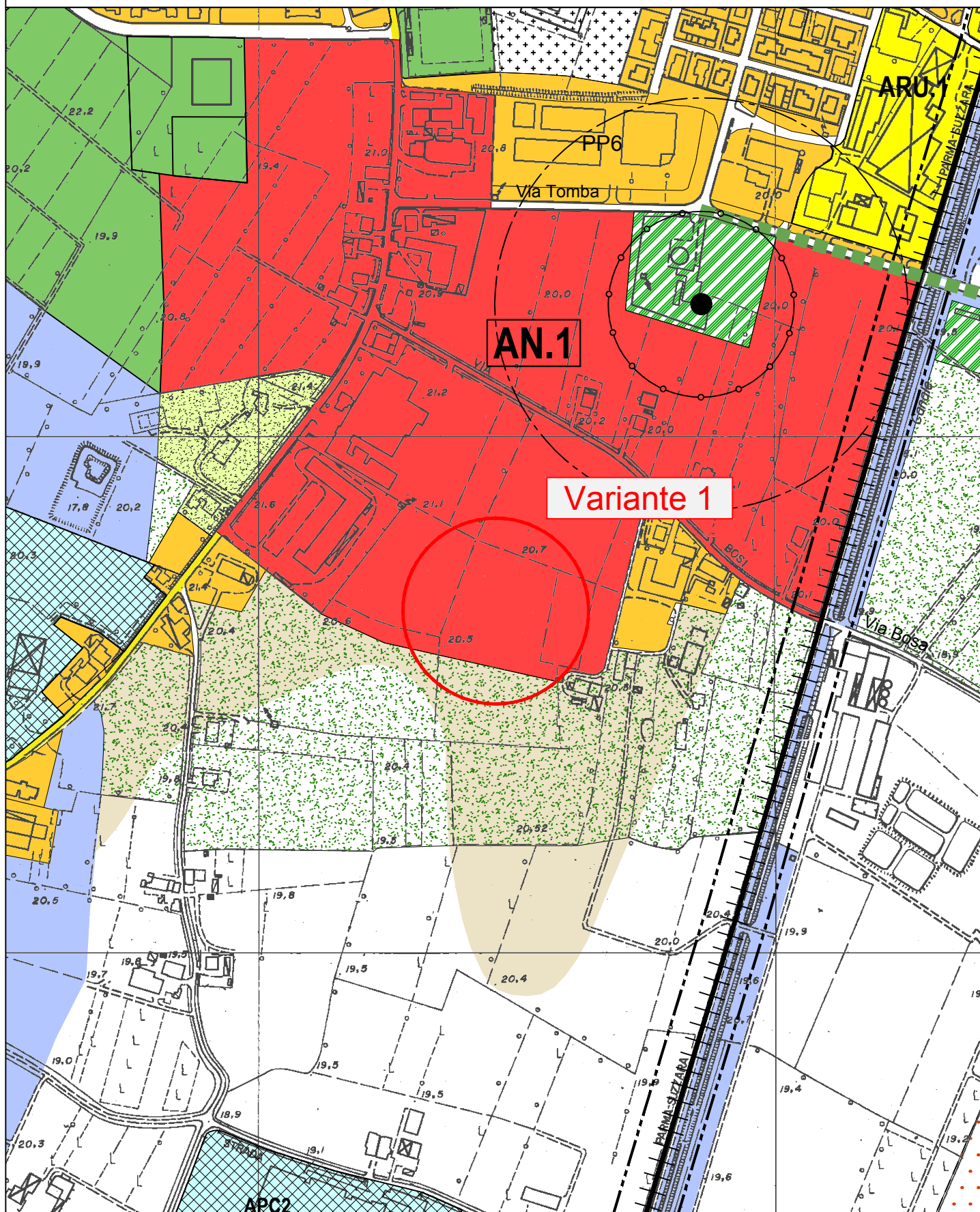
STATO DI FATTO secondo "TAVOLA DI P.S.C. VIGENTE"



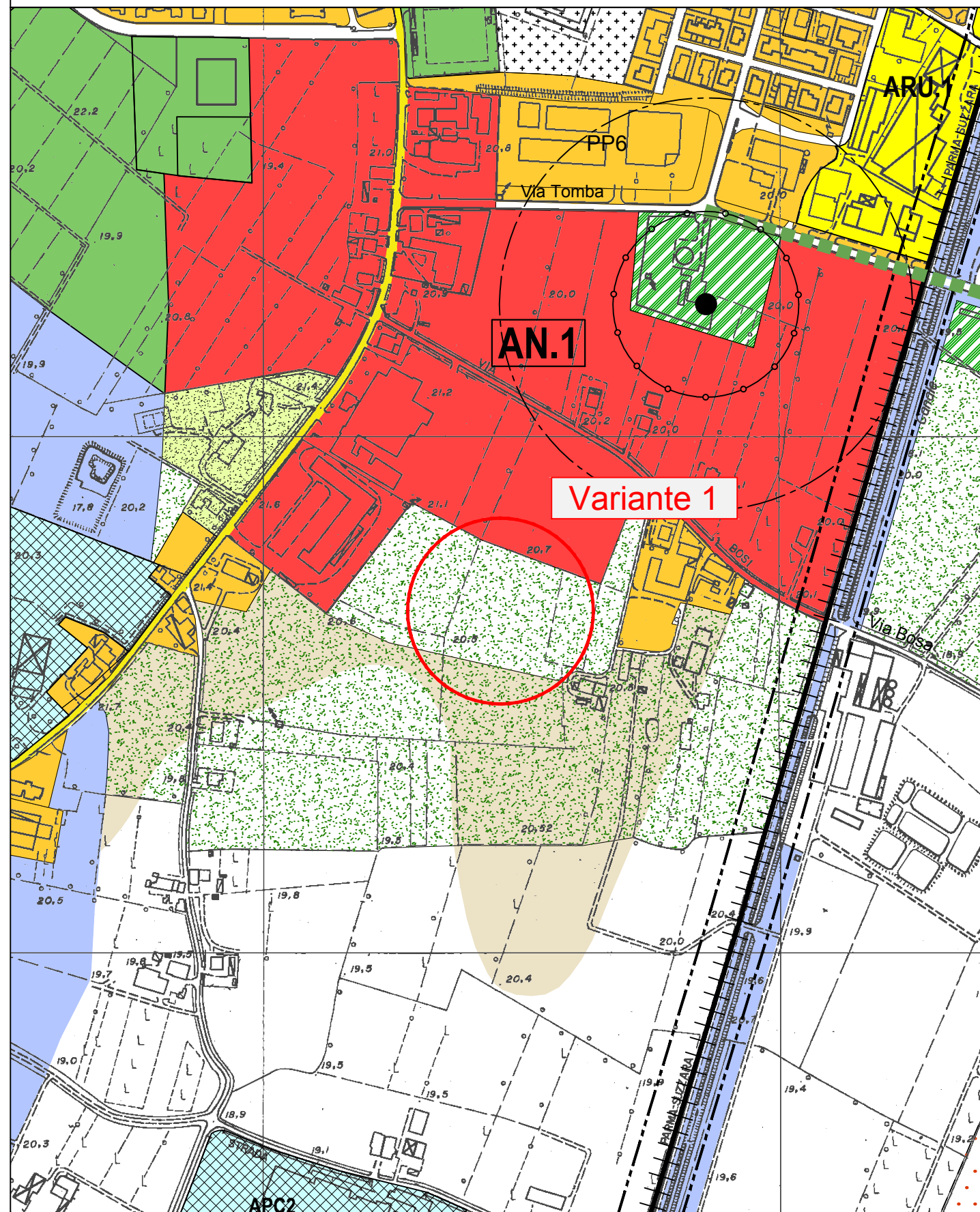
ESTRATTO "TAVOLA DI P.S.C." - AREA IN VARIANTE



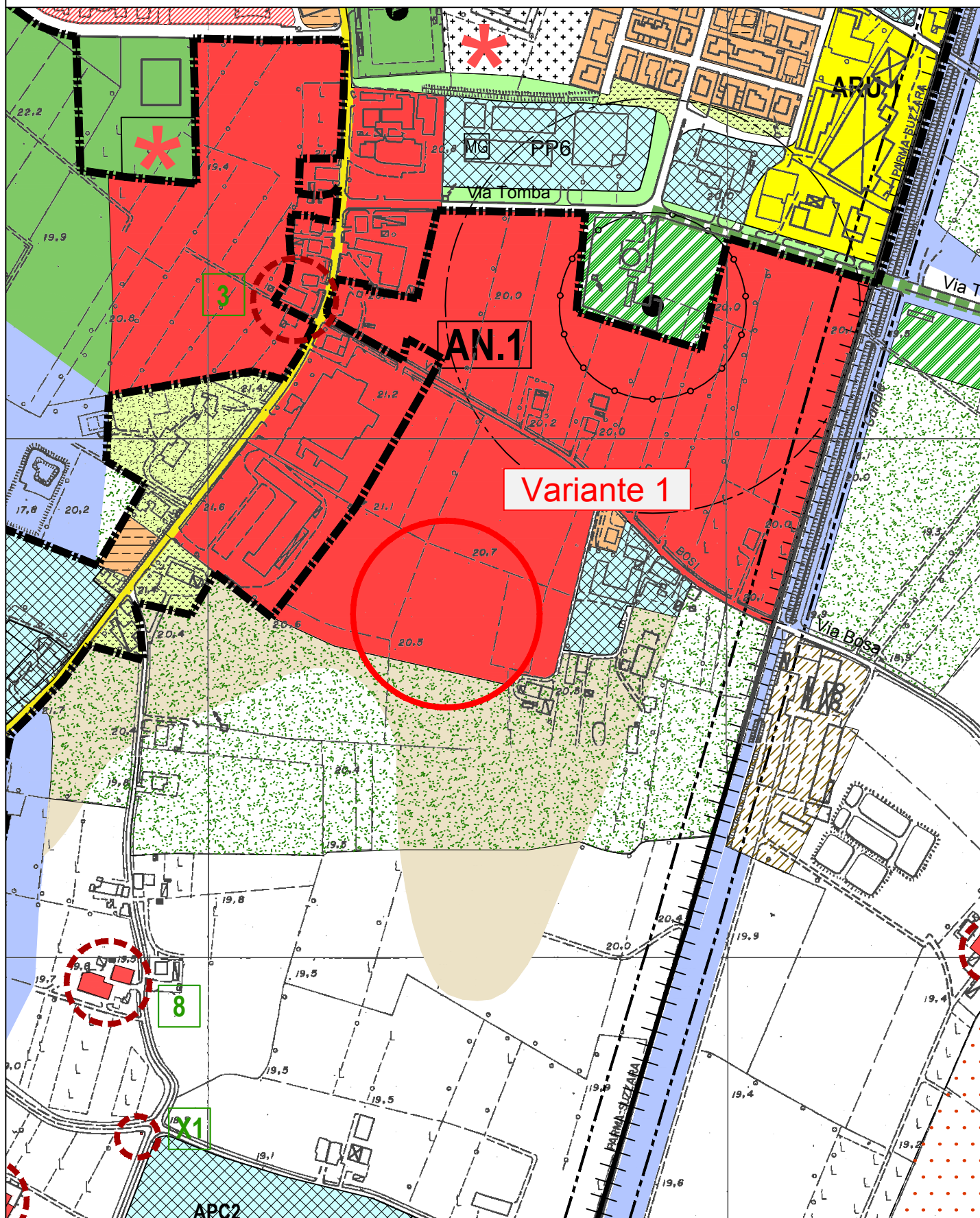
STATO DI FATTO secondo "TAVOLA DI P.S.C. VIGENTE"



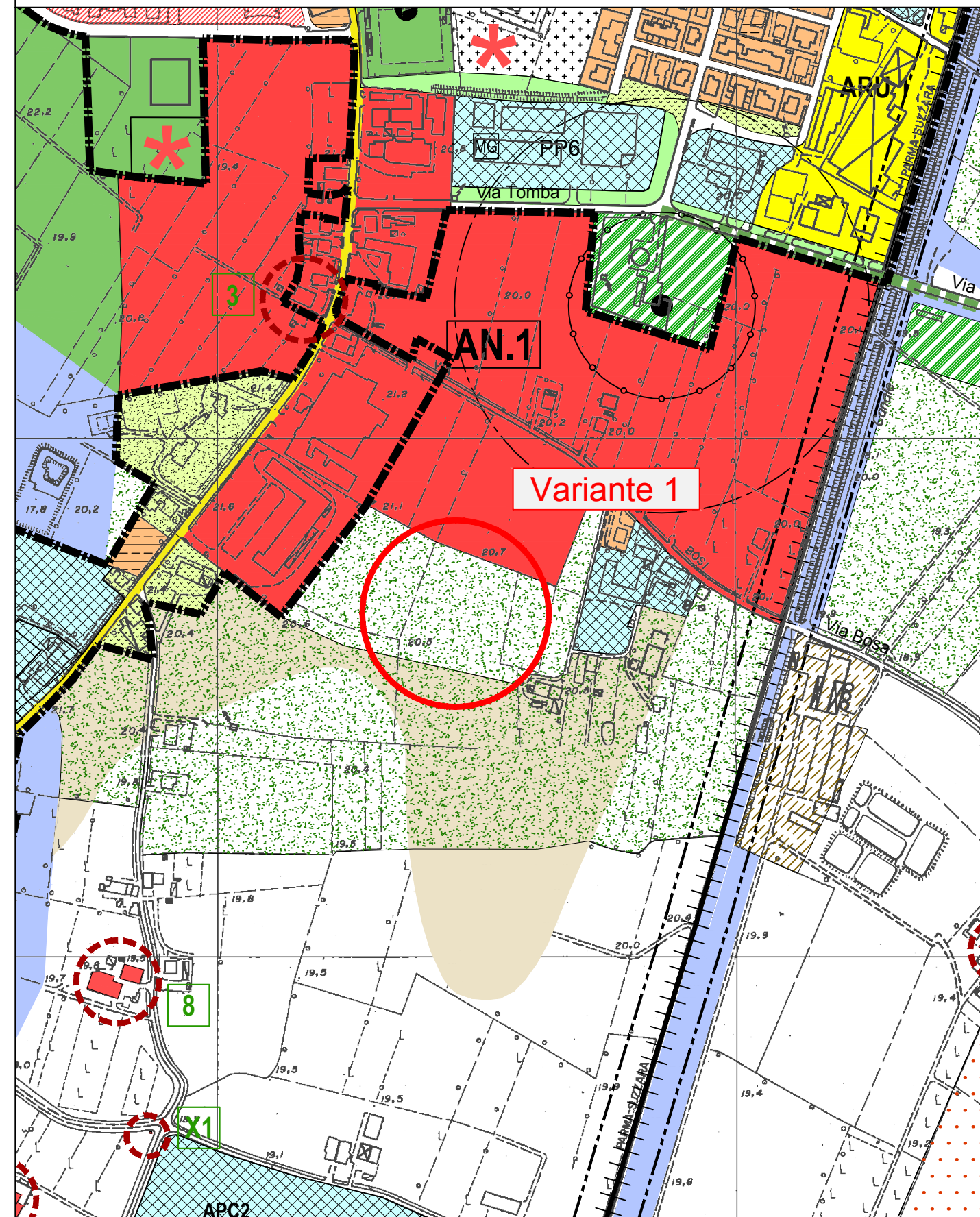
ESTRATTO "TAVOLA DI P.S.C." - AREA IN VARIANTE



STATO DI FATTO secondo "TAVOLA DI R.U.E. VIGENTE"



ESTRATTO "TAVOLA DI R.U.E." - AREA IN VARIANTE



VARIANTE SPECIFICA 2014 P.S.C. – R.U.E.

Novembre 2014

Variante “2”

Capoluogo (Via Savi)

- Località: Capoluogo (Via Savi)
- Rif. Normativa vigente: R.U.E. art. 5.2.9 “AUC6 – Aree urbane a prevalenza residenziale soggette a Permesso di Costruire Convenzionato (PdCC)”
- Oggetto: PdCC1 (Permesso di Costruire Convenzionato)
- Descrizione: Riperimetrazione del PdCC1 in adeguamento alla condizione di fatto delle proprietà e in conformità all’Osservazione già accolta in sede di approvazione del R.U.E. (prot. spe. UT n° 20A).

Dati quantitativi			
Ambito e Sub-Ambito	R.U.E. vigenti	R.U.E. Variante 2014	Differenza
Sf (Superficie Fondiaria)	6.830 mq	9.220 mq	+ 2.390 mq

- Allegati (Estratti cartografici) – Confronto R.U.E. vigente e Variante 2014

All. 1: Estratto Tavola 1 di R.U.E. - Capoluogo

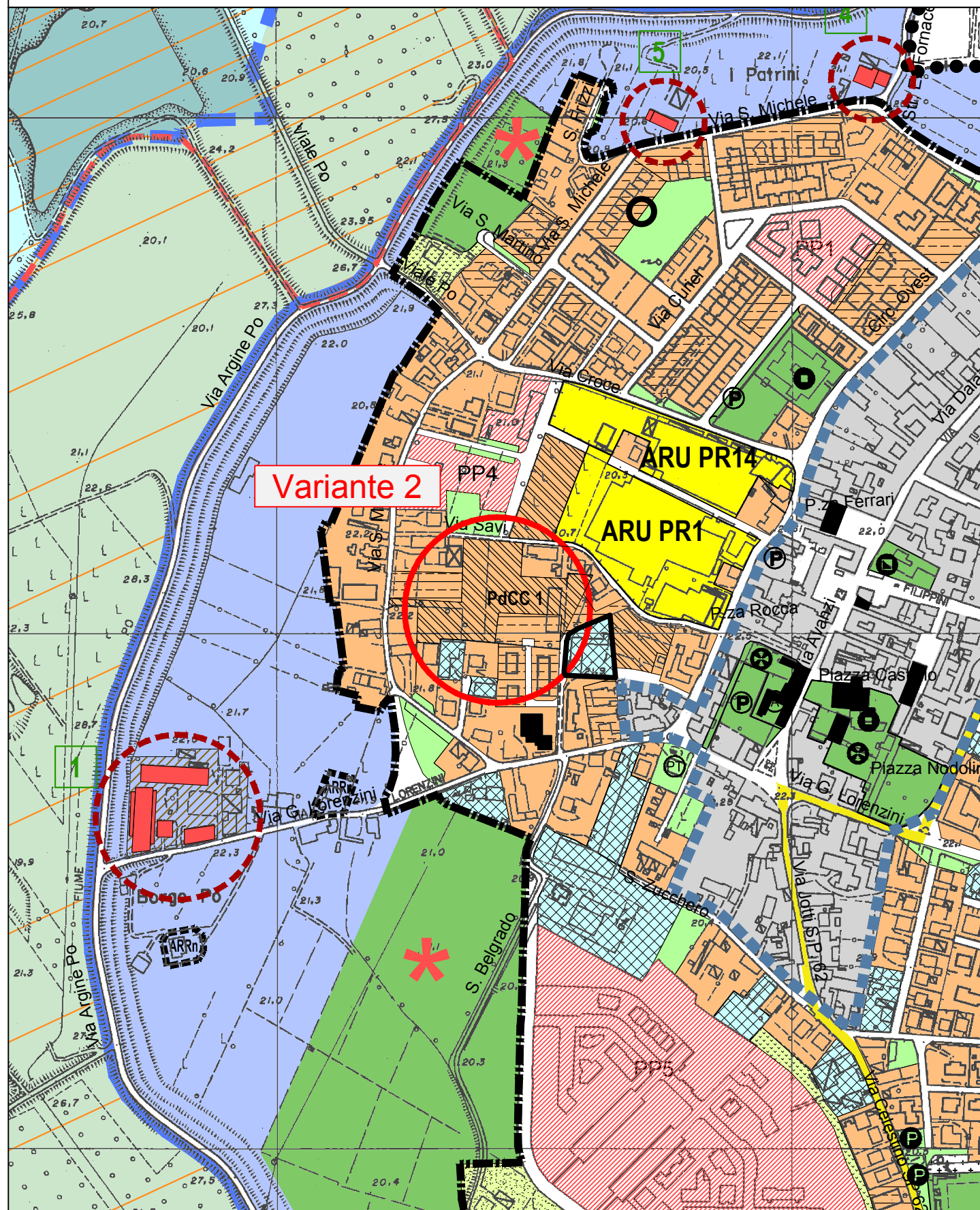
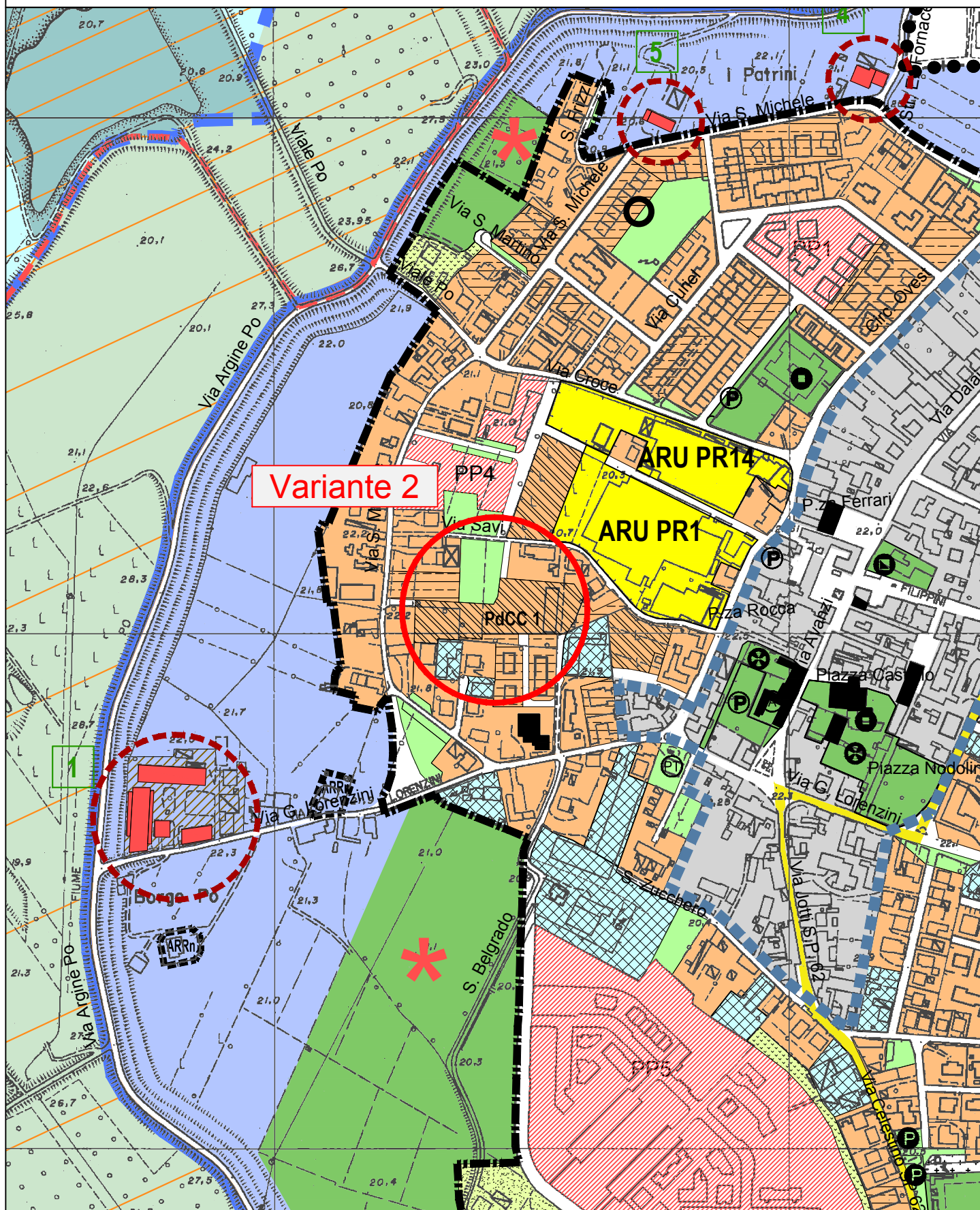
scala 1.5.000

All. 2: Estratto Tavola 3 di R.U.E. - Luzzara

scala 1.2.000

STATO DI FATTO secondo "TAVOLA DI R.U.E. VIGENTE"

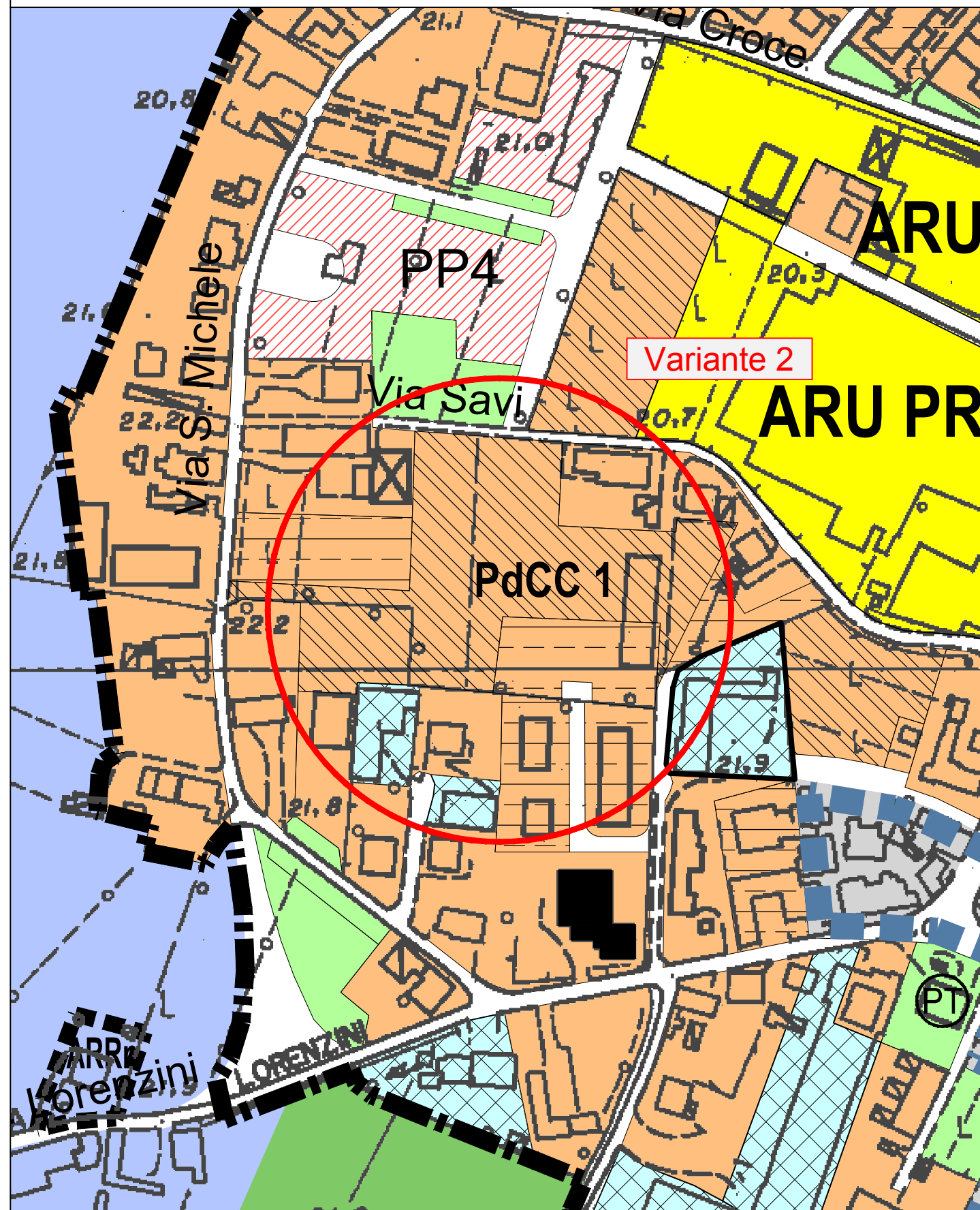
ESTRATTO "TAVOLA DI R.U.E." - AREA IN VARIANTE



STATO DI FATTO secondo "TAVOLA DI R.U.E. VIGENTE"



ESTRATTO "TAVOLA DI R.U.E." - AREA IN VARIANTE



VARIANTE SPECIFICA 2014 P.S.C. – R.U.E.

Novembre 2014

Variante “3”

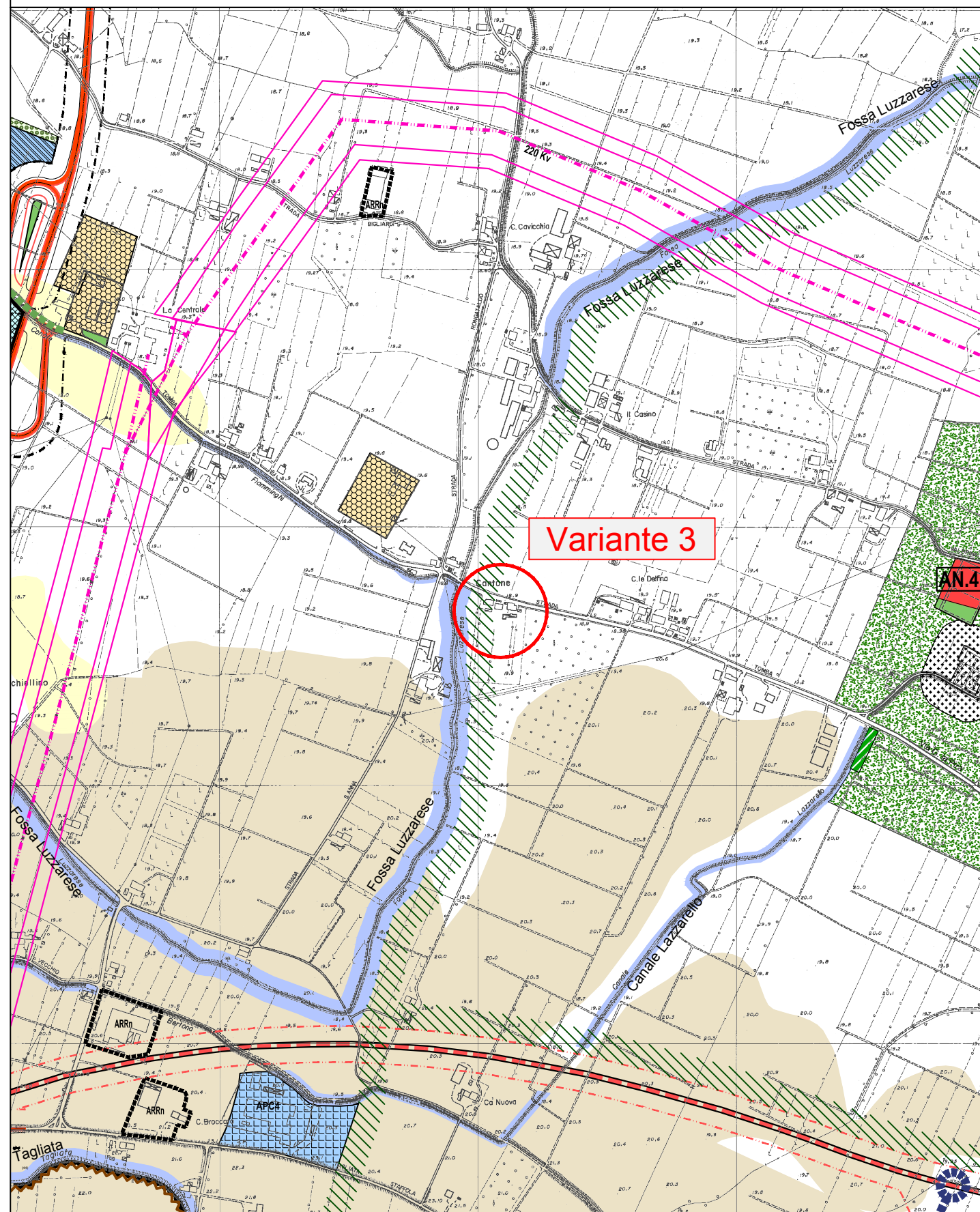
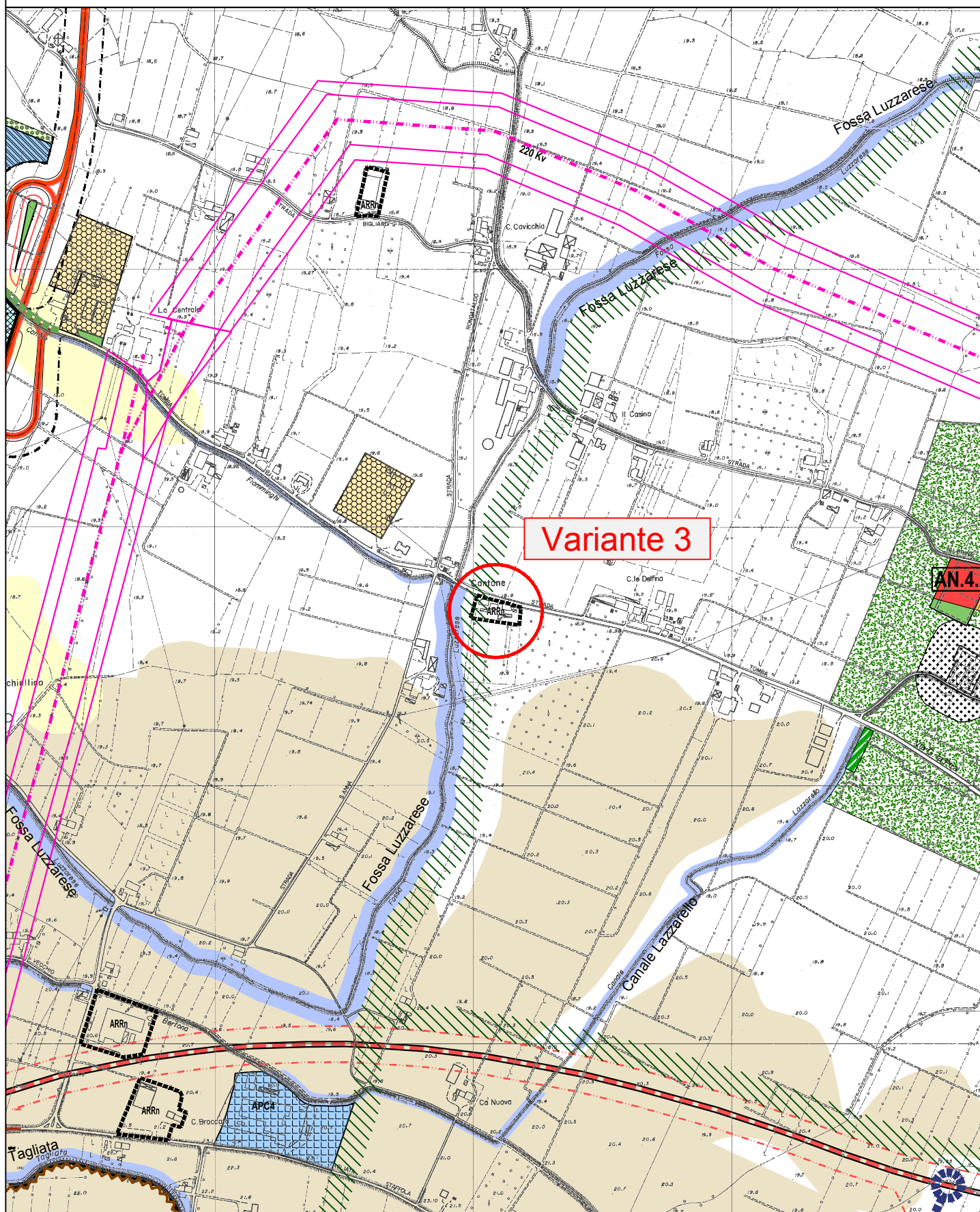
Località Cantone (Strada Tomba)

- Località: Loc. Cantone (Strada Tomba)
 - Rif. Normativa vigente: P.S.C.: art. 23.1 (ARRn)
R.U.E.: art. 4.2.13 (ARRn)
 - Oggetto: Classificazione ARRn – Ambiti di Riqualificazione in territorio rurale
 - Descrizione: Declassificazione di ARRn; tali edifici risultano a funzione residenziale non più connessi con attività agricola in conformità alle Concessioni n° 51/91, n° 151/88 e n° 53/87 e alla Licenza edilizia n° 220/76.
-
- Allegati (Estratti cartografici) – Confronto P.S.C.-R.U.E. vigenti e Variante 2014

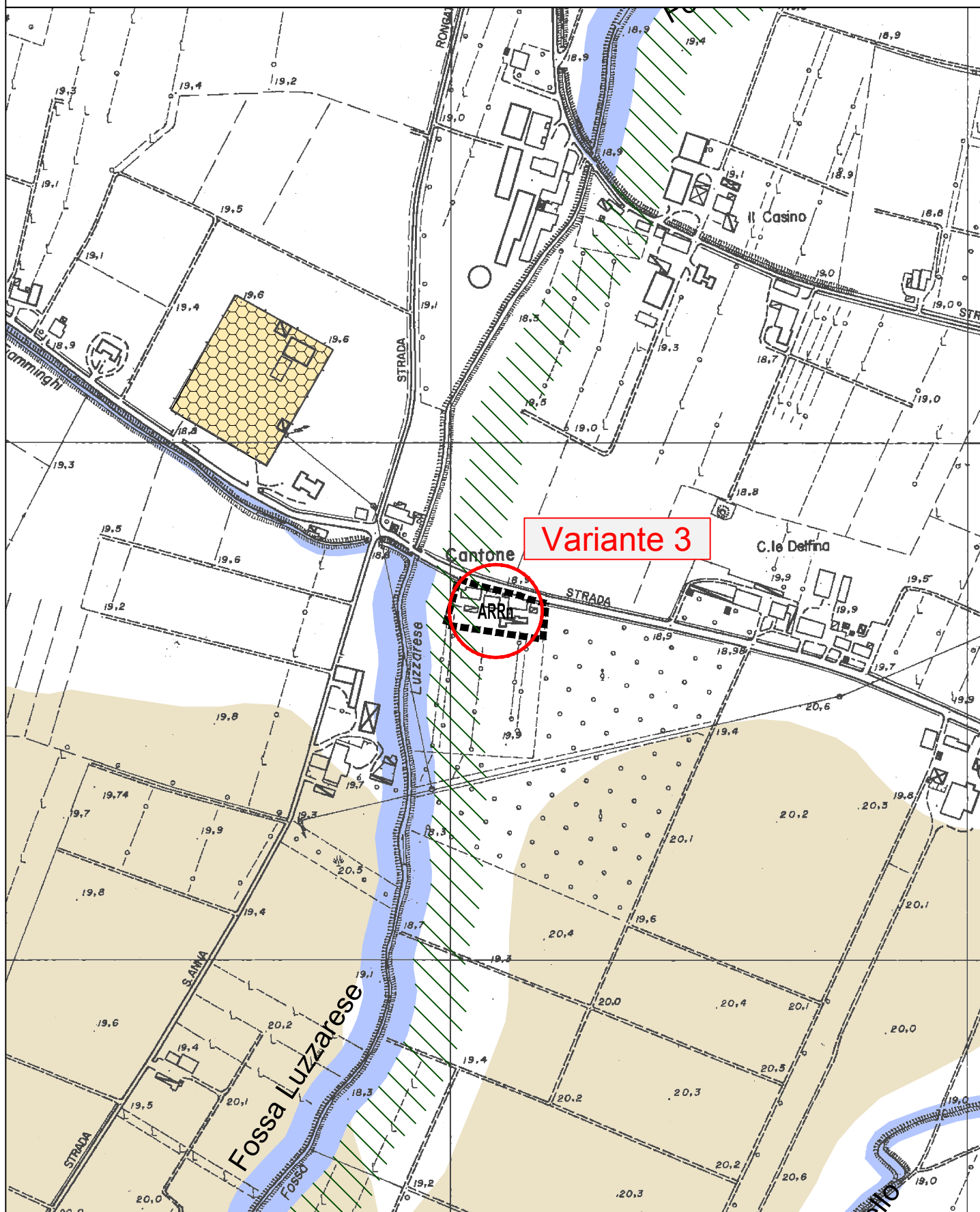
All. 1:	Estratto Tavola 4 di P.S.C. – Tavola di Sintesi	scala 1.10.000
All. 2:	Estratto Tavola 3.a di P.S.C. (“Carta Unica”) - Luzzara	scala 1.5.000
All. 3:	Estratto Tavola 1 di R.U.E. - Capoluogo	scala 1.5000

STATO DI FATTO secondo "TAVOLA DI P.S.C. VIGENTE"

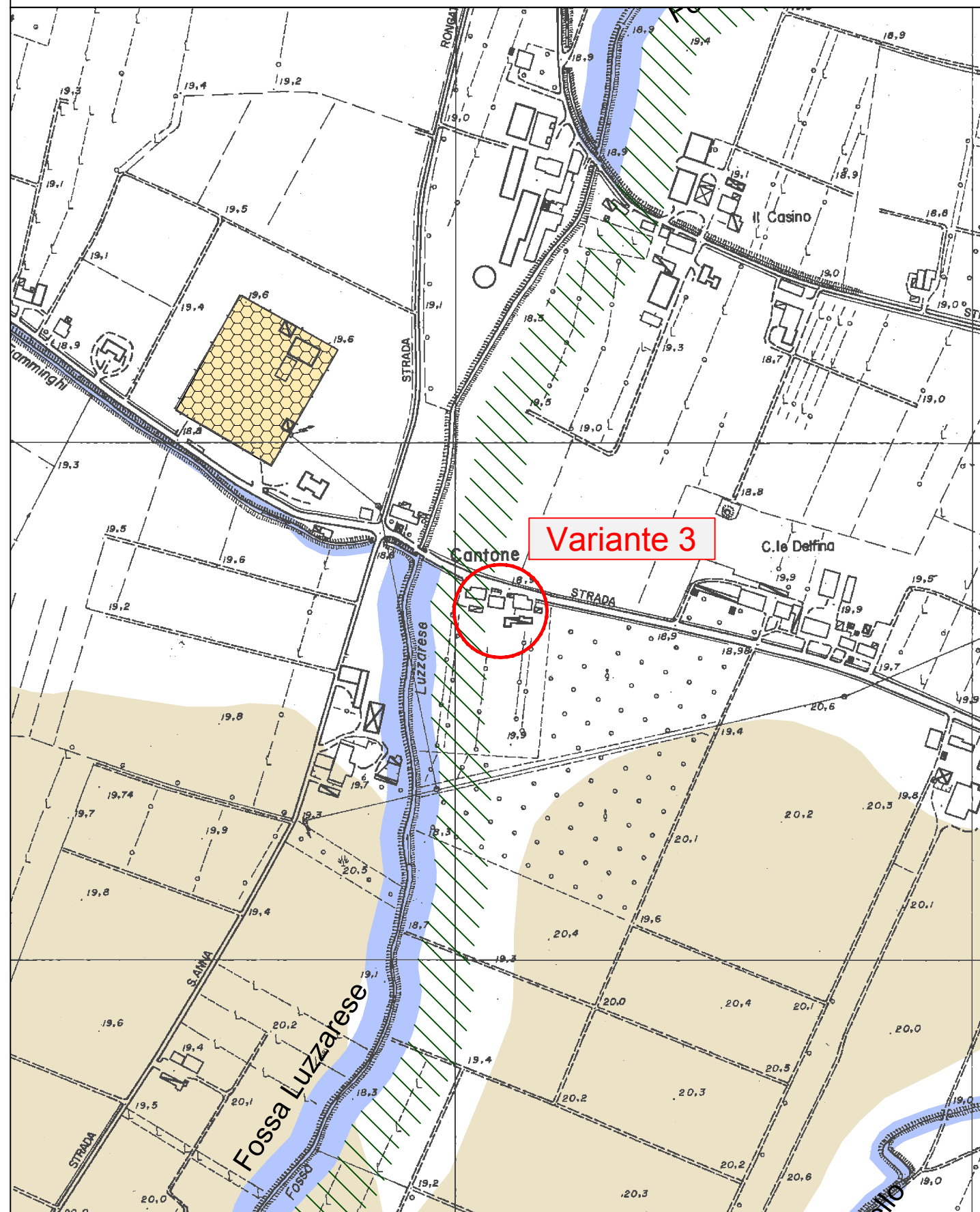
ESTRATTO "TAVOLA DI P.S.C." - AREA IN VARIANTE



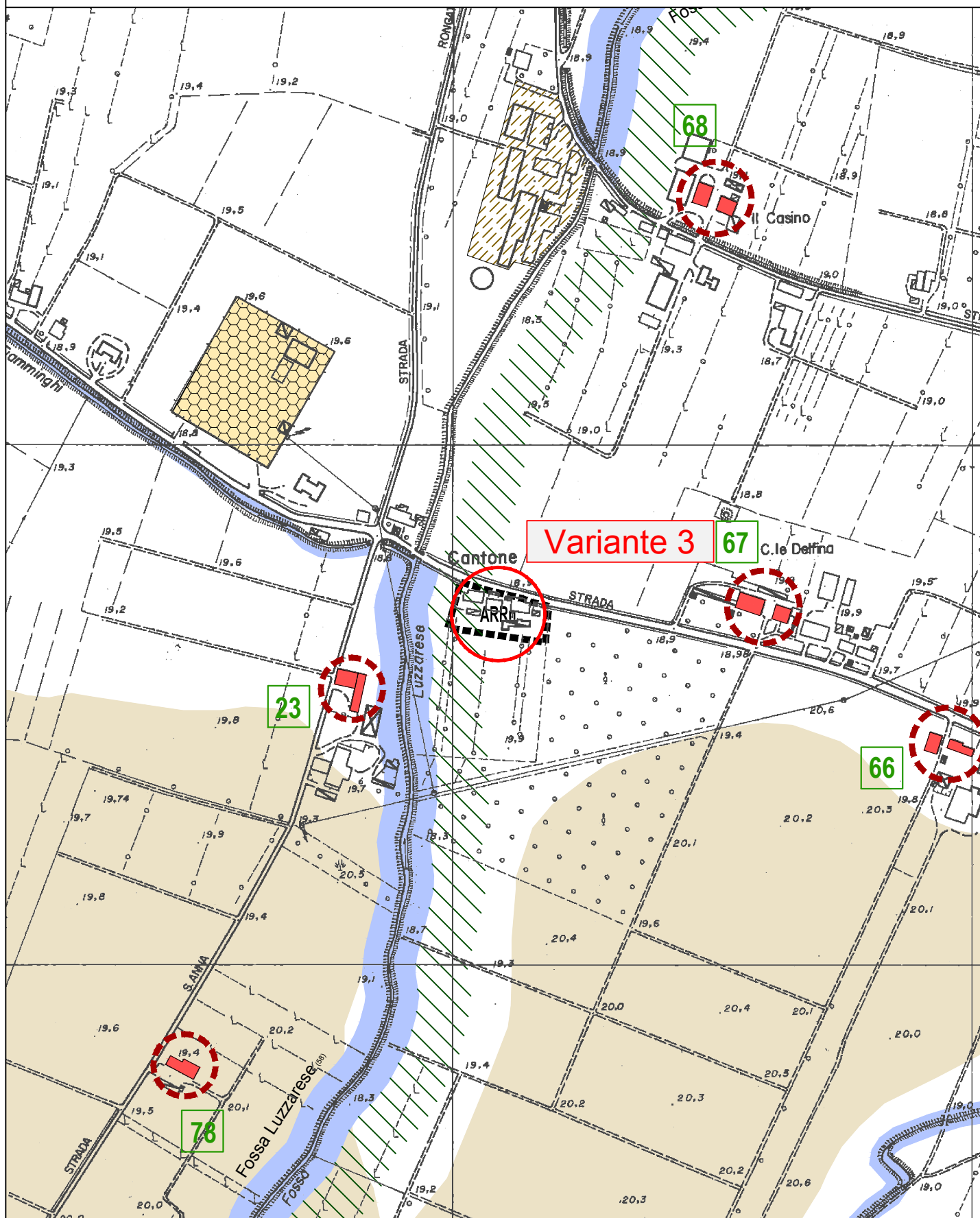
STATO DI FATTO secondo "TAVOLA DI P.S.C. VIGENTE"



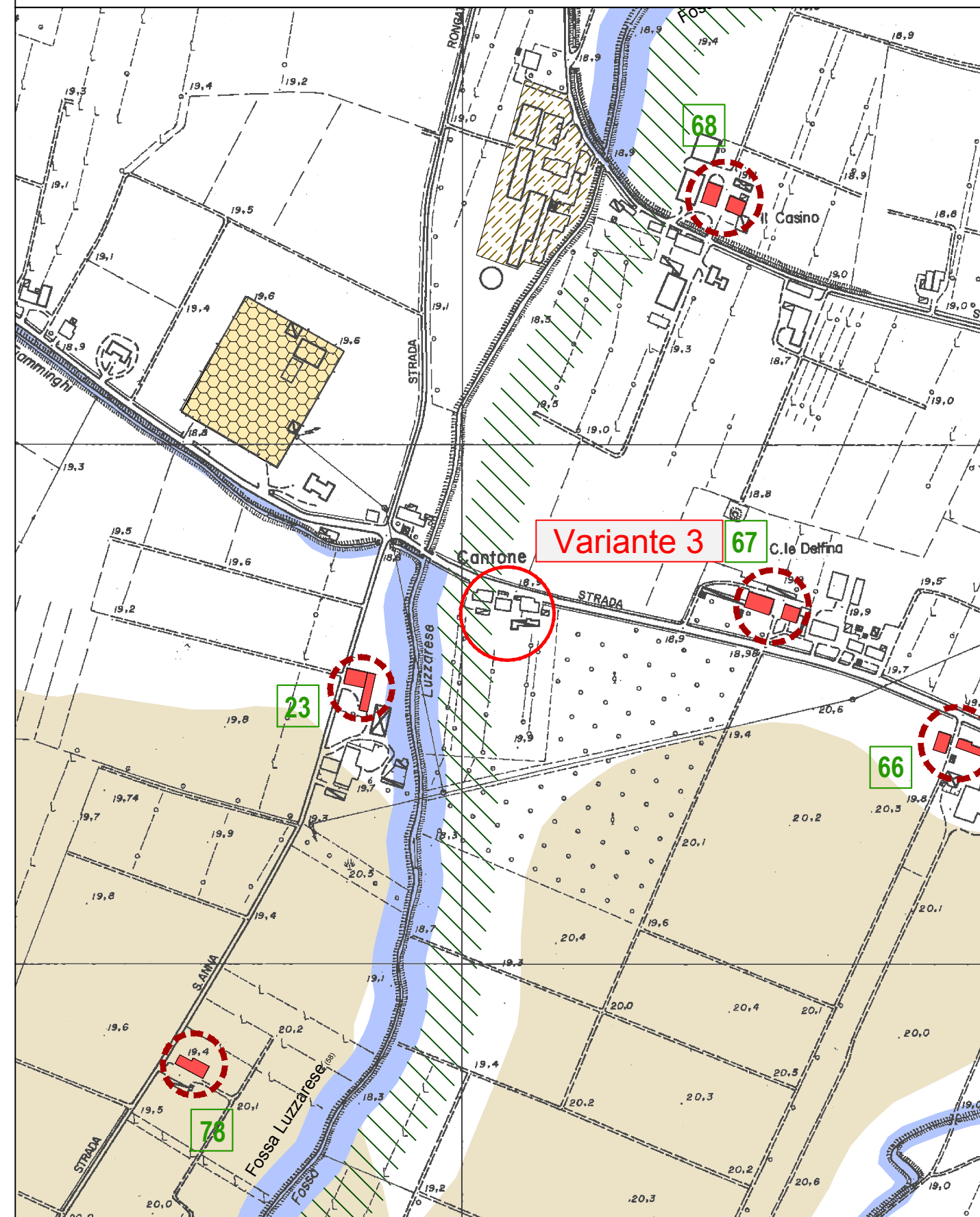
ESTRATTO "TAVOLA DI P.S.C." - AREA IN VARIANTE



STATO DI FATTO secondo "TAVOLA DI R.U.E. VIGENTE"



ESTRATTO "TAVOLA DI R.U.E." - AREA IN VARIANTE



VARIANTE SPECIFICA 2014 P.S.C. – R.U.E.

Novembre 2014

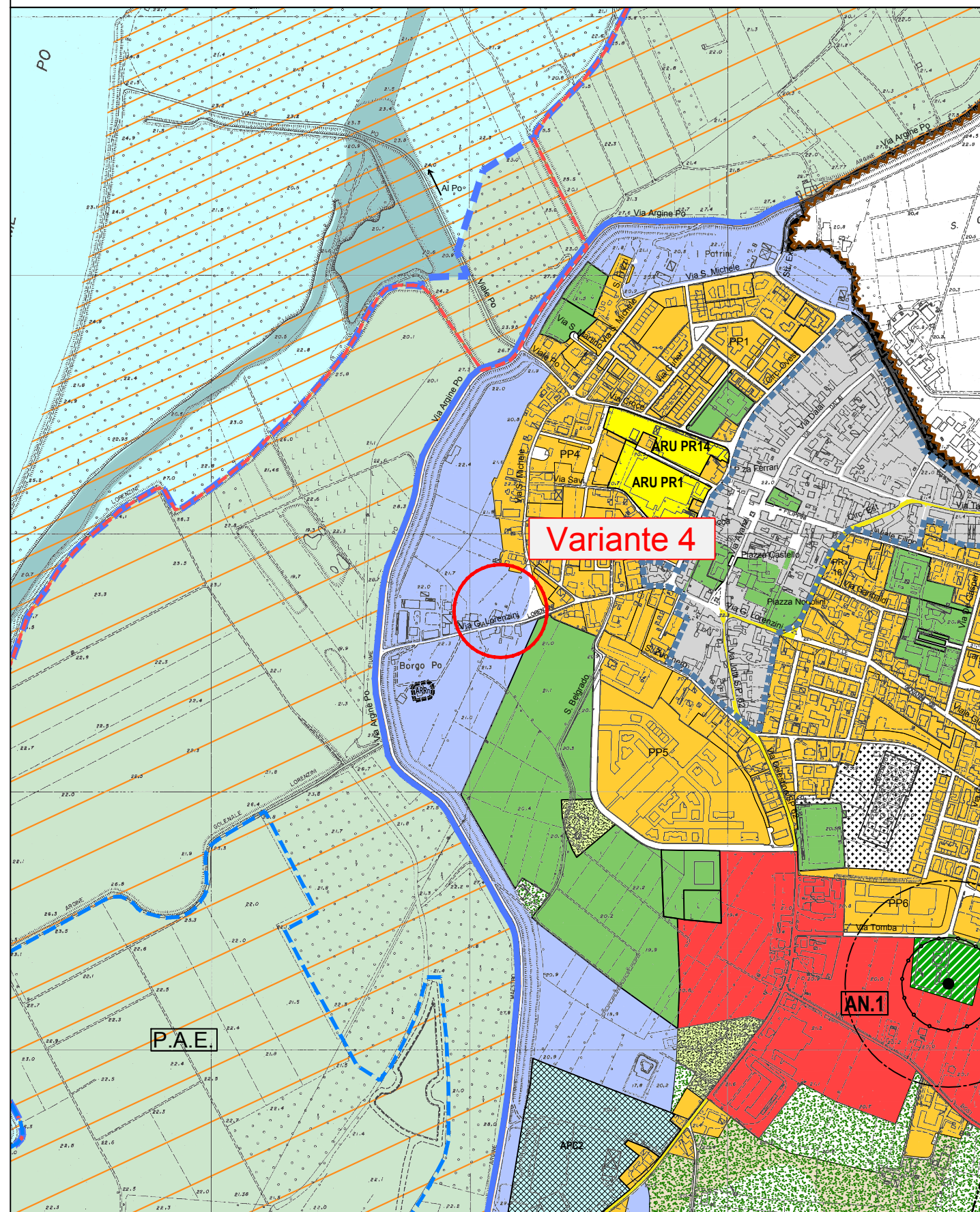
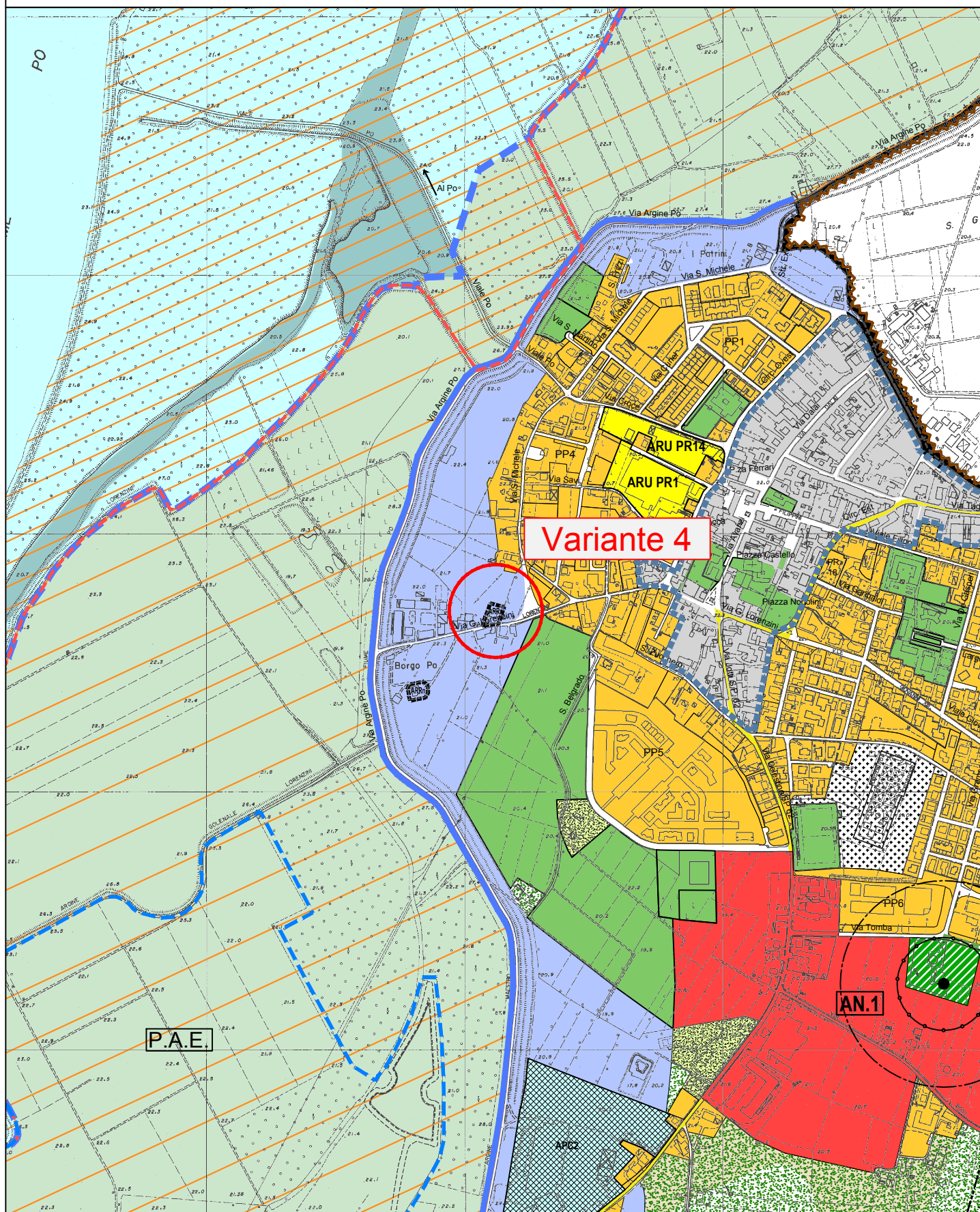
Variante “4”

Capoluogo (Via Lorenzini)

- Località: Capoluogo (Via Lorenzini)
 - Rif. Normativa vigente: P.S.C.: art. 23.1 (ARRn)
R.U.E.: art. 4.2.13 (ARRn)
 - Oggetto: Classificazione ARRn – Ambiti di Riqualificazione in territorio rurale
 - Descrizione: Declassificazione di ARRn, trattandosi di errore materiale in quanto edificio residenziale non più connesso all'attività agricola.
-
- Allegati (Estratti cartografici) – Confronto P.S.C.-R.U.E. vigenti e Variante 2014
 - All. 1: Estratto Tavola 4 di P.S.C. – Tavola di Sintesi scala 1.10.000
 - All. 2: Estratto Tavola 3.a di P.S.C. (“Carta Unica”) - Luzzara scala 1.5.000
 - All. 3: Estratto Tavola 1 di R.U.E. - Capoluogo scala 1.5.000
 - All. 4 Foto

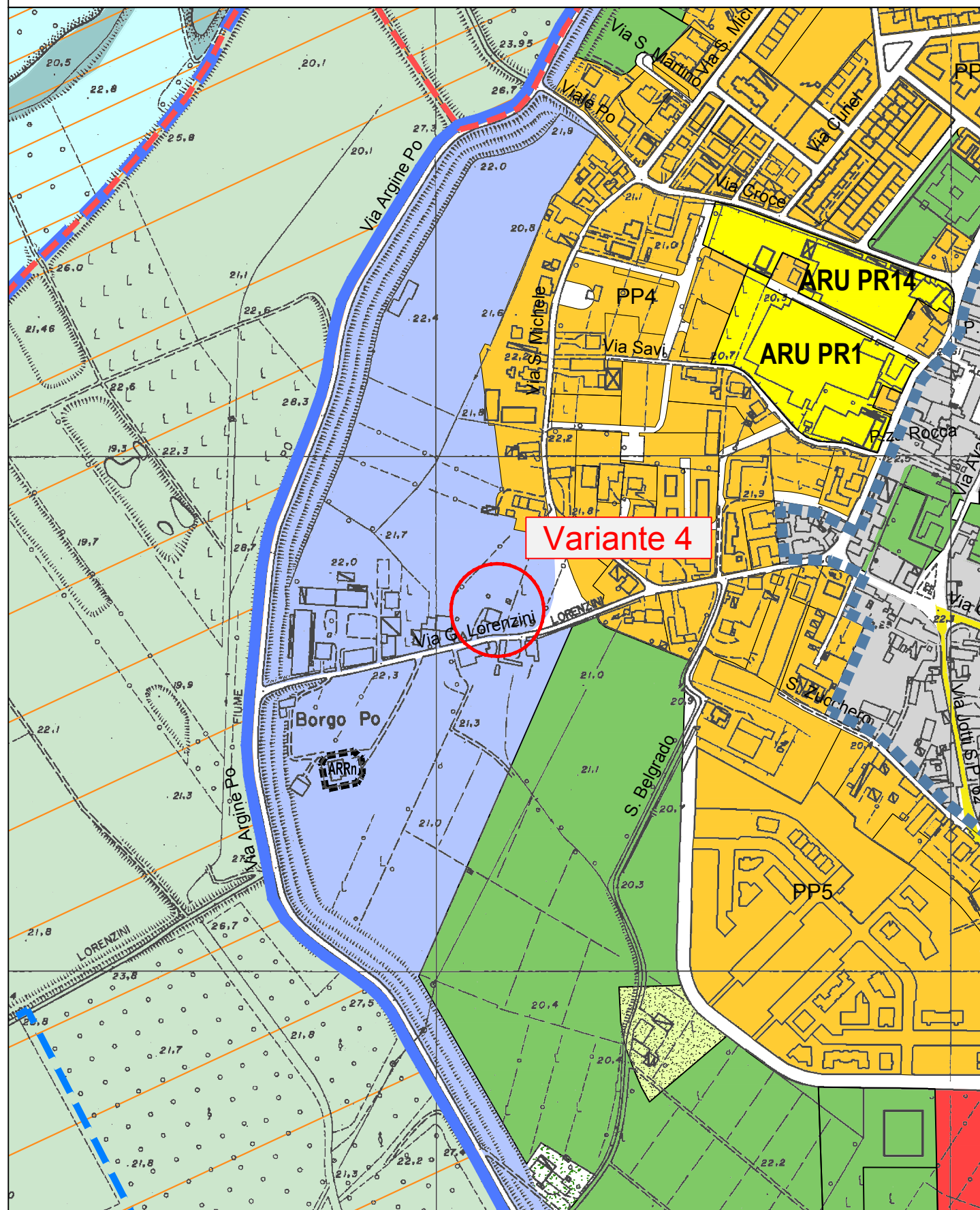
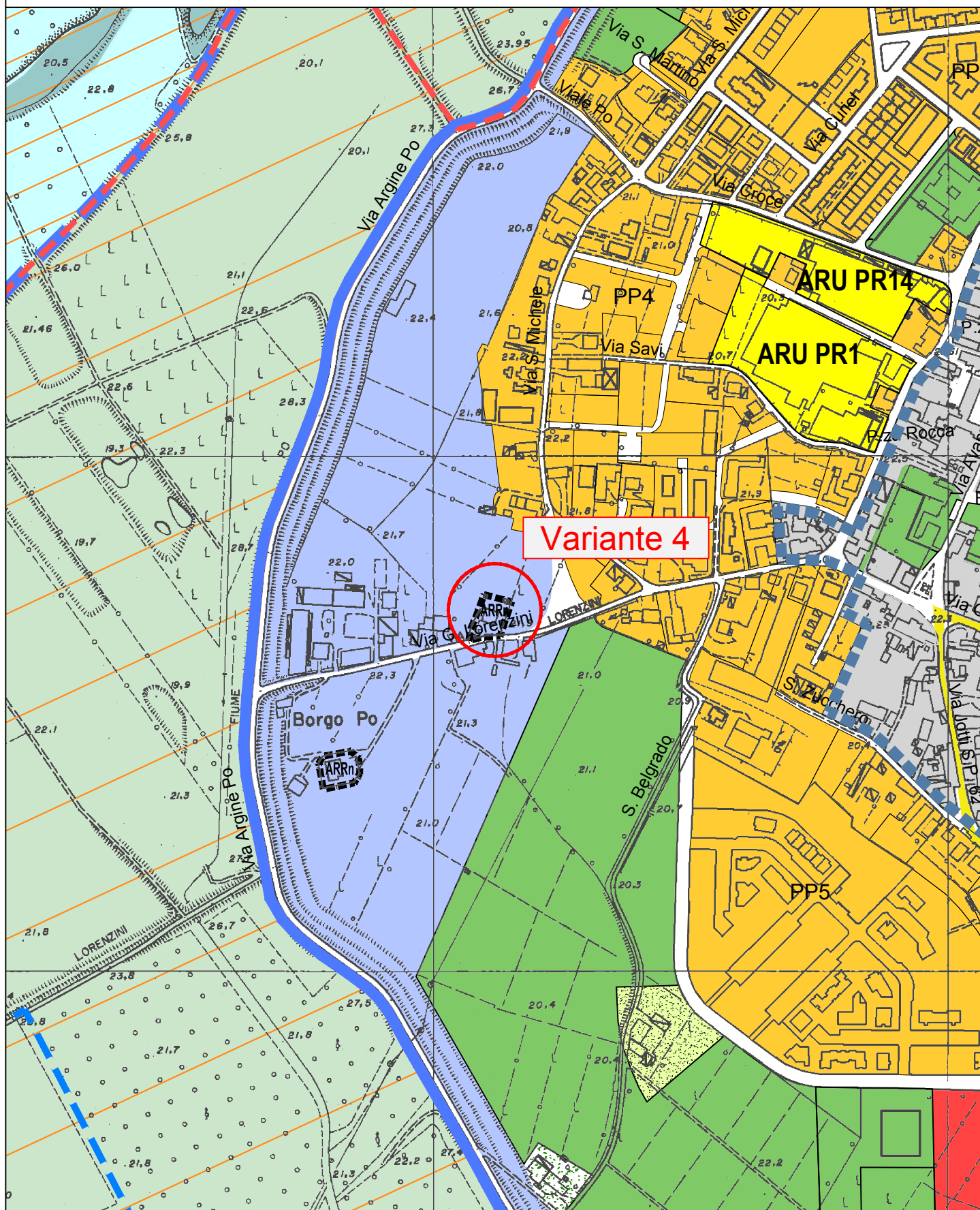
STATO DI FATTO secondo "TAVOLA DI P.S.C. VIGENTE"

ESTRATTO "TAVOLA DI P.S.C." - AREA IN VARIANTE

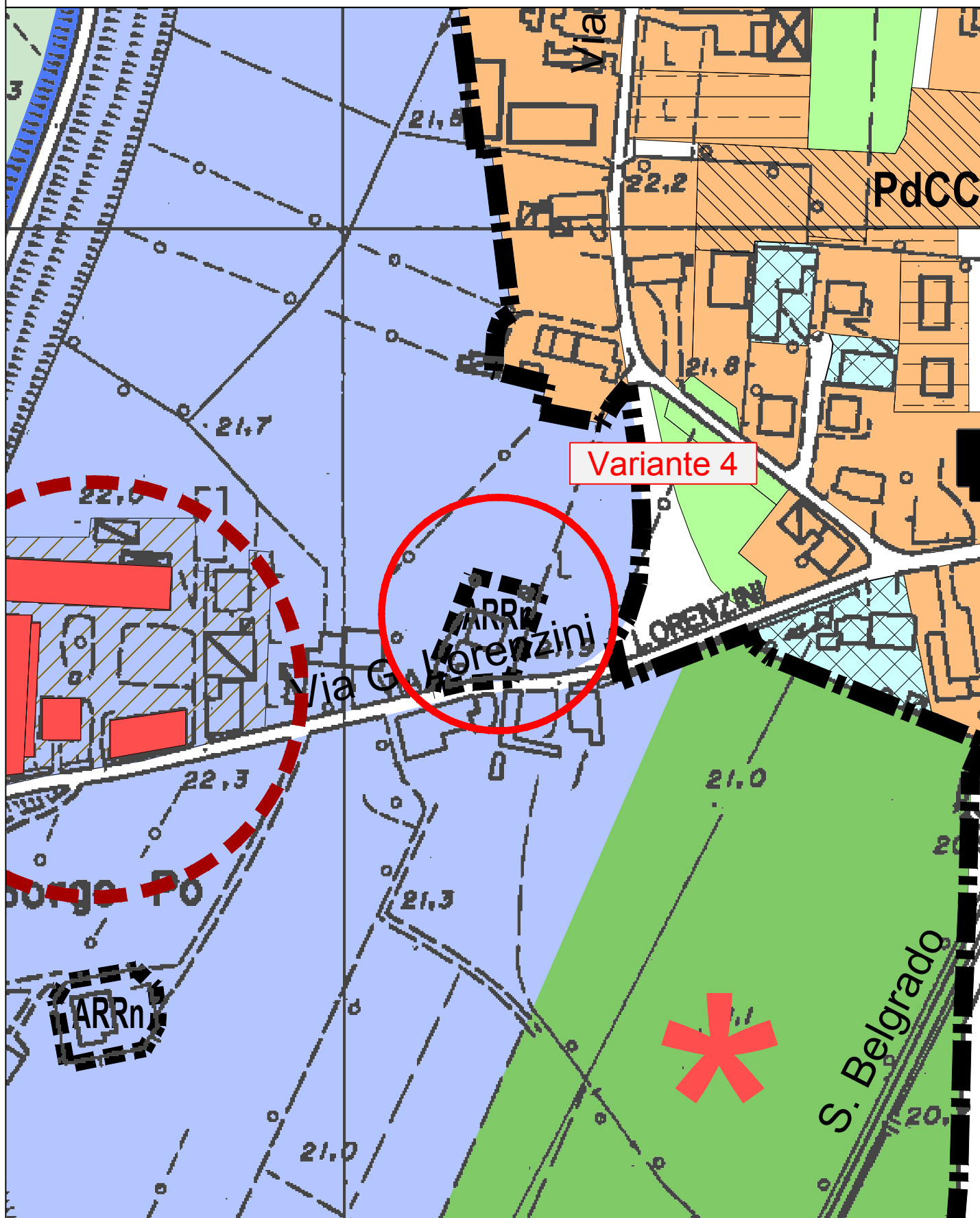


STATO DI FATTO secondo "TAVOLA DI P.S.C. VIGENTE"

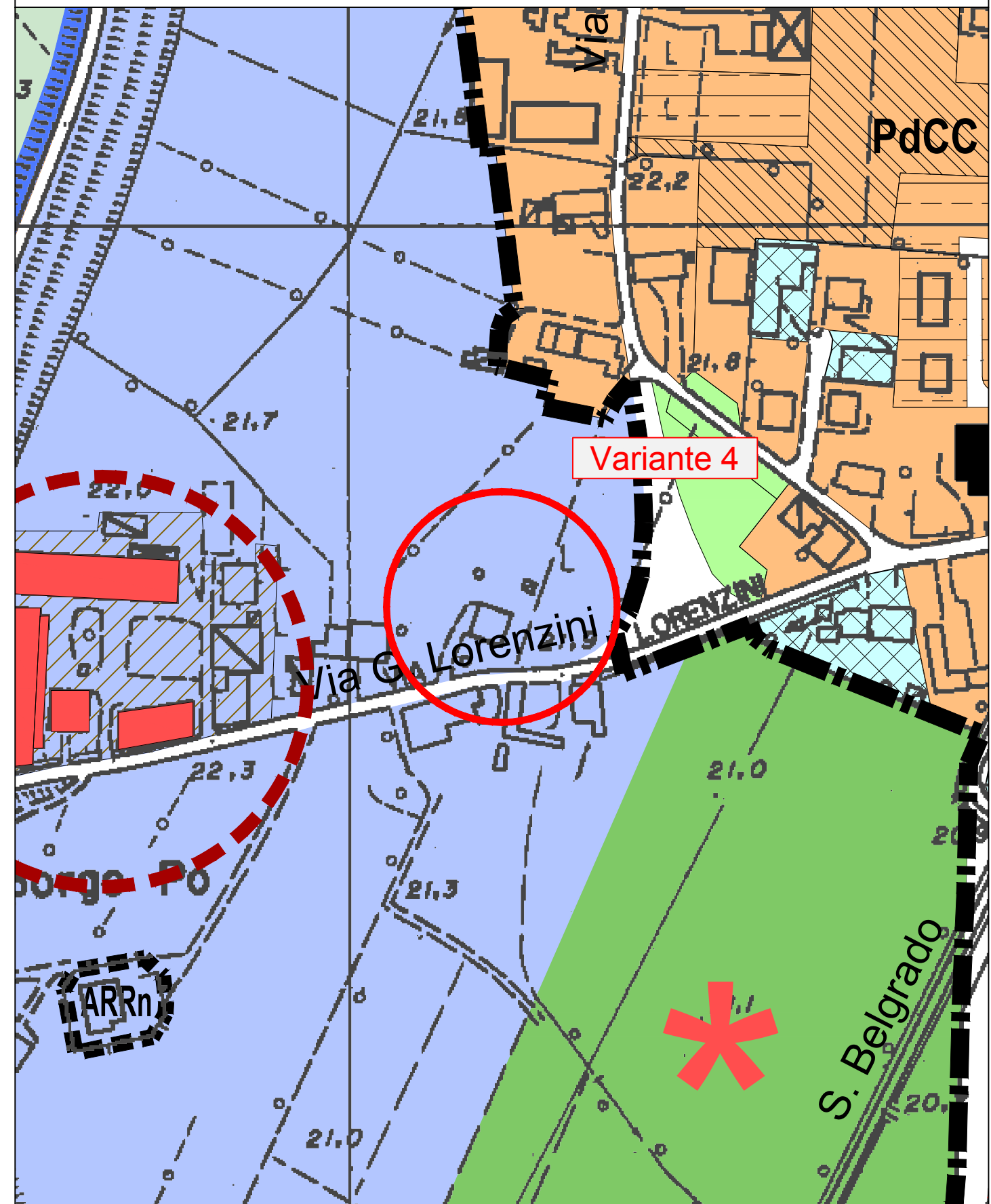
ESTRATTO "TAVOLA DI P.S.C." - AREA IN VARIANTE



STATO DI FATTO secondo "TAVOLA DI R.U.E. VIGENTE"



ESTRATTO "TAVOLA DI R.U.E." - AREA IN VARIANTE



FOTO



VARIANTE SPECIFICA 2014 P.S.C. – R.U.E.

Novembre 2014

Variante “5”

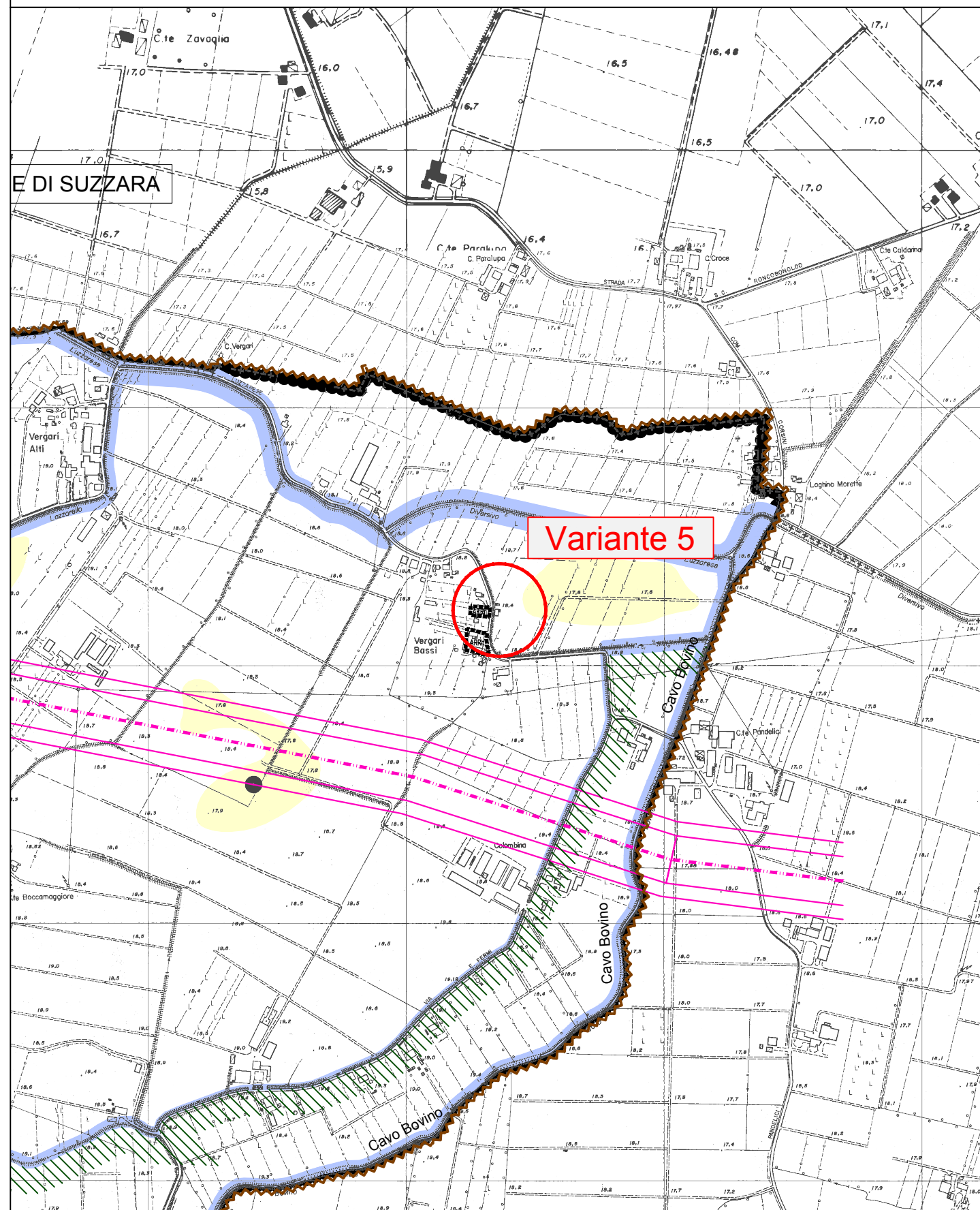
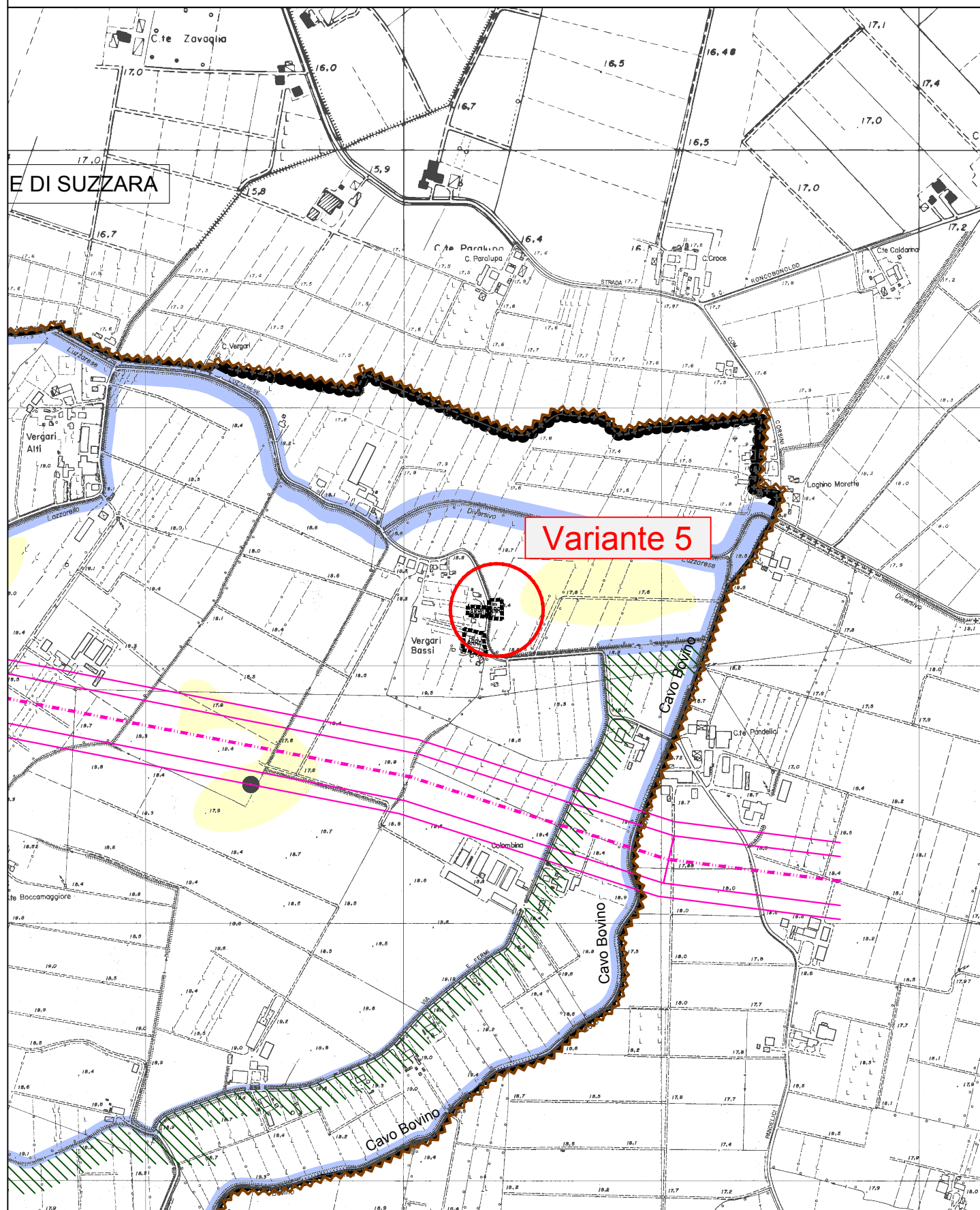
Casoni

- Località: Casoni
 - Rif. Normativa vigente: P.S.C.: art. 23.1 (ARRn)
R.U.E.: art. 4.2.13 (ARRn)
 - Oggetto: Classificazione ARRn – Ambiti di Riqualificazione in territorio rurale
 - Descrizione: Riperimetrazione di ARRn; viene riperimetrato l'ARRn in quanto la parte stralciata è attualmente a funzione residenziale non più connessa con il territorio rurale (art. 4.1.3 di R.U.E.).
-
- Allegati (Estratti cartografici) – Confronto P.S.C.-R.U.E. vigenti e Variante 2014

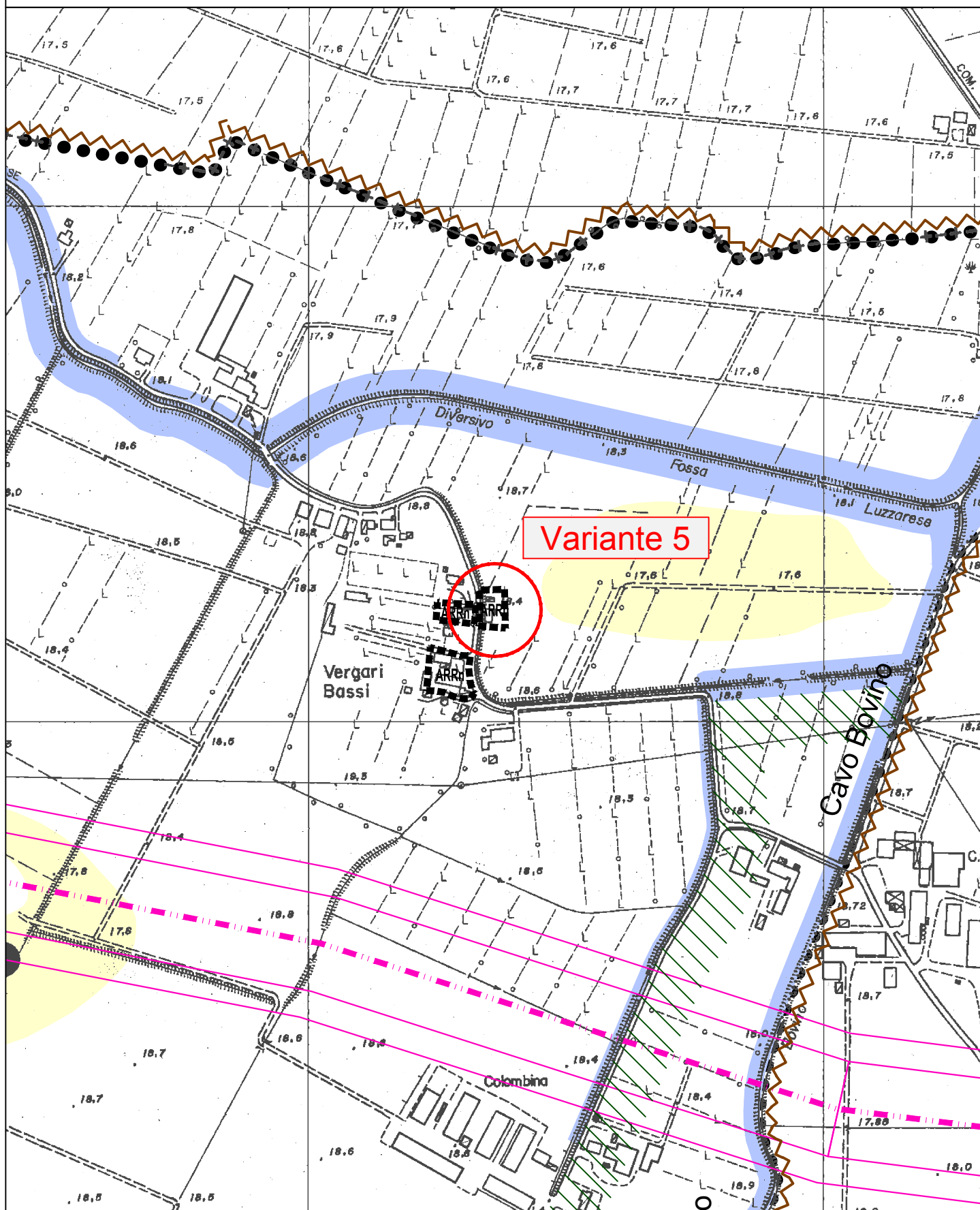
All. 1:	Estratto Tavola 4 di P.S.C. – Tavola di Sintesi	scala 1.10.000
All. 2:	Estratto Tavola 3.b di P.S.C. (“Carta Unica”) - Codisotto - Casoni - Villarotta	scala 1.5.000
All. 3:	Estratto Tavola 2 di R.U.E. - Codisotto - Casoni - Villarotta	scala 1.5.000
All. 4:	Foto	

STATO DI FATTO secondo "TAVOLA DI P.S.C. VIGENTE"

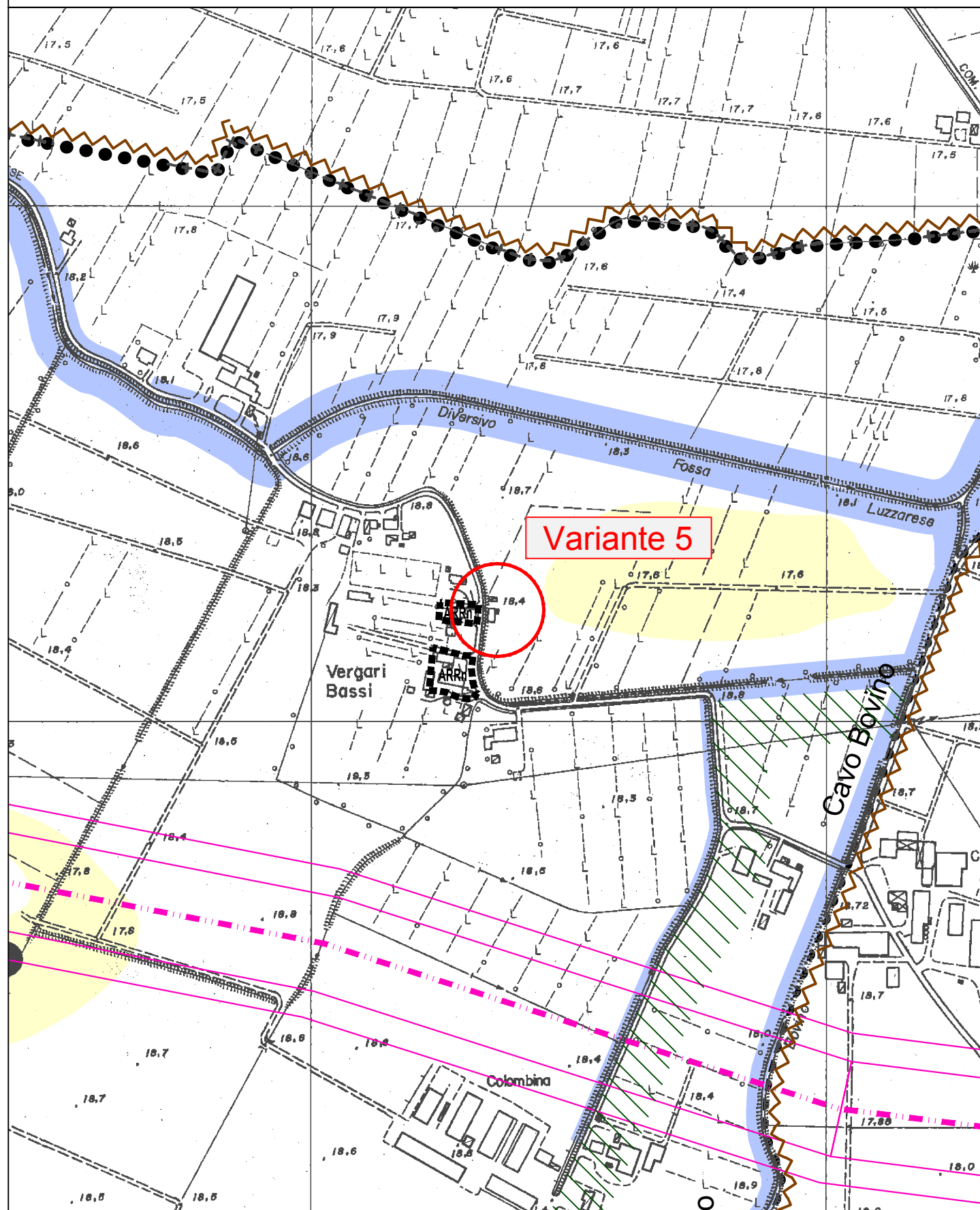
ESTRATTO "TAVOLA DI P.S.C." - AREA IN VARIANTE



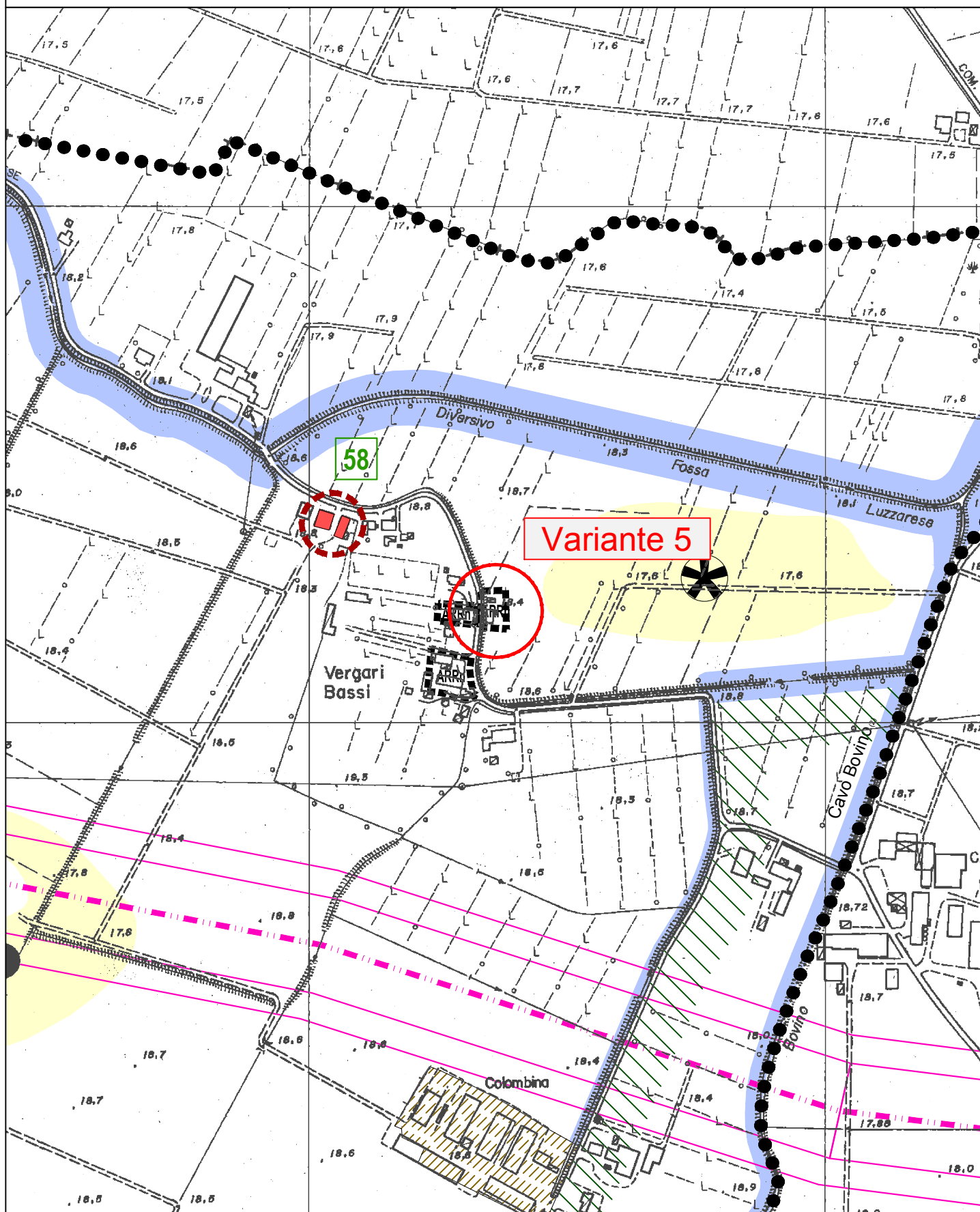
STATO DI FATTO secondo "TAVOLA DI P.S.C. VIGENTE"



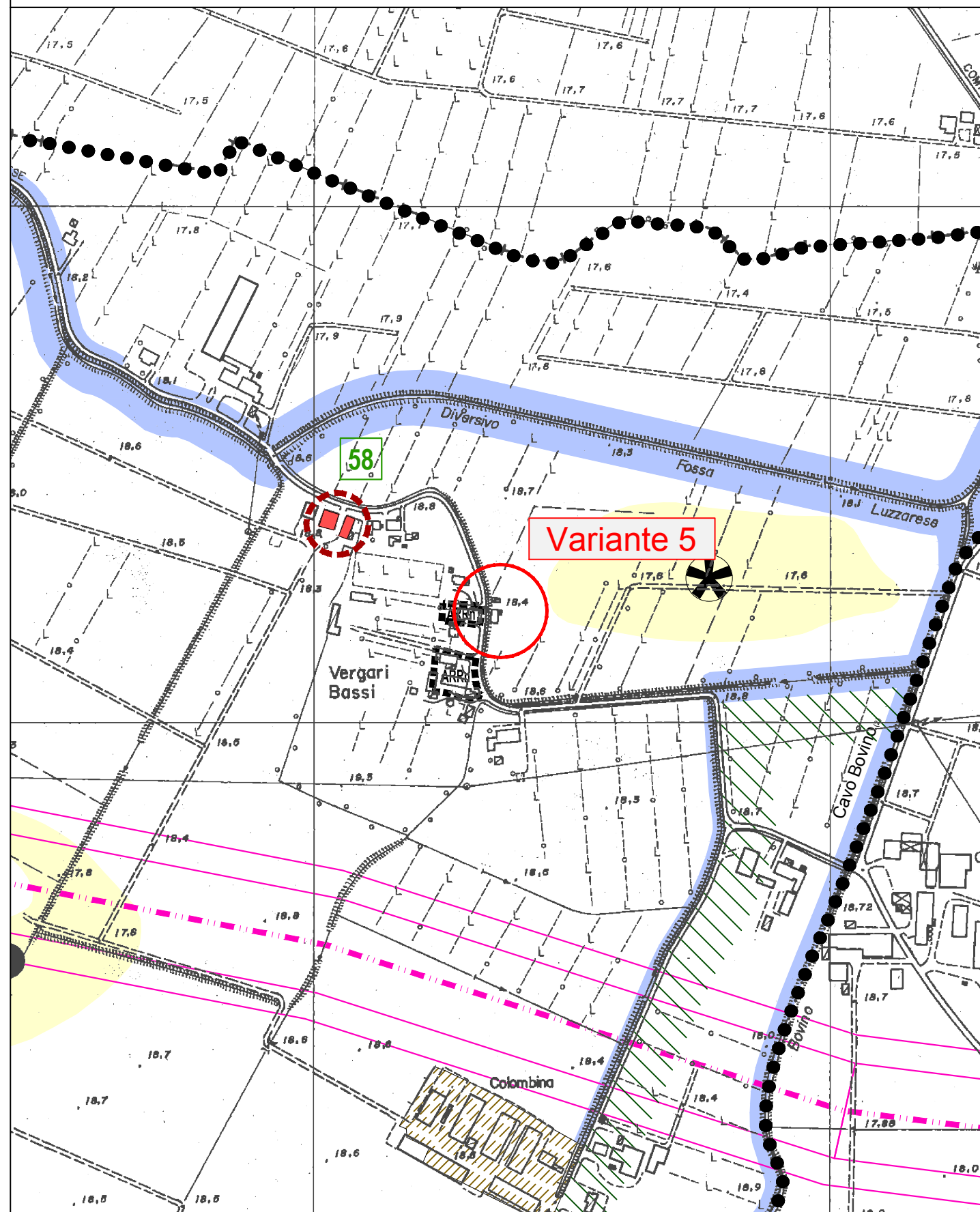
ESTRATTO "TAVOLA DI P.S.C." - AREA IN VARIANTE



STATO DI FATTO secondo "TAVOLA DI R.U.E. VIGENTE"



ESTRATTO "TAVOLA DI R.U.E." - AREA IN VARIANTE



FOTO



VARIANTE SPECIFICA 2014 P.S.C. – R.U.E.

Novembre 2014

Variante “6”

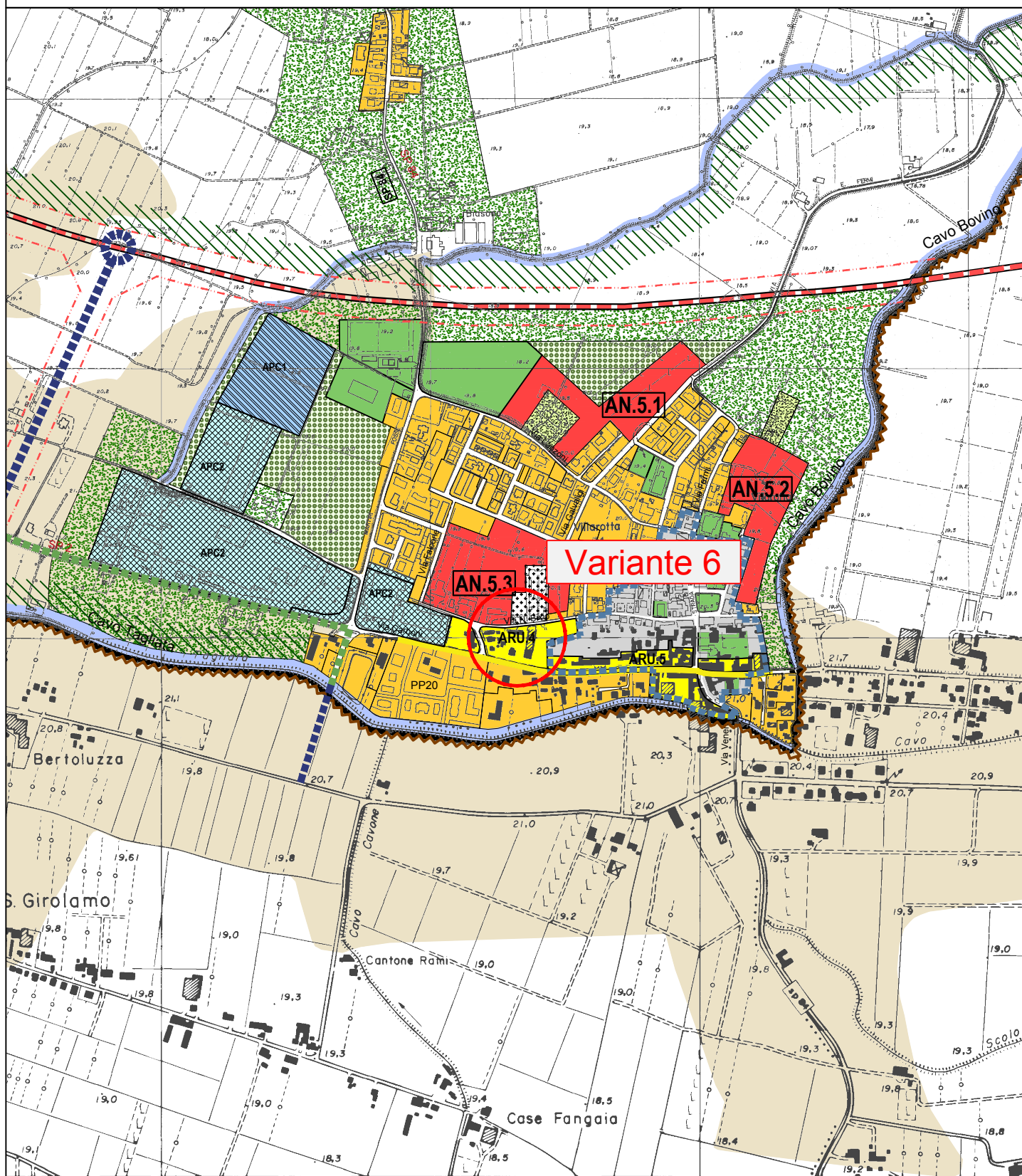
Villarotta (SP2 - Via Bixio)

- Località: Villarotta (SP2 - Via Bixio)
- Rif. Normativa vigente: P.S.C.: art. 27 (ARU)
R.U.E.: art. 5.3.1 (Ambiti del Territorio Urbanizzabile)
- Oggetto: Riclassificazione ARU4 - Ambiti di Riqualificazione Urbana di superficie perimetrata 10.930 mq
- Descrizione: A seguito di verifiche e incontri con le proprietà, si è dimostrata la non fattibilità di un intervento unitario programmabile con POC e attuabile tramite PUA previsto dall'ARU4. Pertanto, al fine di consentire di poter effettuare interventi di riqualificazione in modo autonomo, l'Ambito ARU4 (su richiesta delle stesse proprietà di cui al prot. 14809 del 28/12/13, al prot. 24805 del 28/12/13, al prot. 14806 del 28/12/13) viene stralciato con riclassificazione, secondo gli attuali usi, in parte in AUC1.1 (art. 5.2.4 comma 1 di R.U.E.), in parte AUC1.2 e in parte in APC2 (art. 5.2.12 di R.U.E.); nella tavola di RUE per la parte di area di un lotto edificato ricadente all'interno del Rispetto cimiteriale è previsto Sub.AUC2 – Verde Privato pertinenziale (art. 5.2.5).

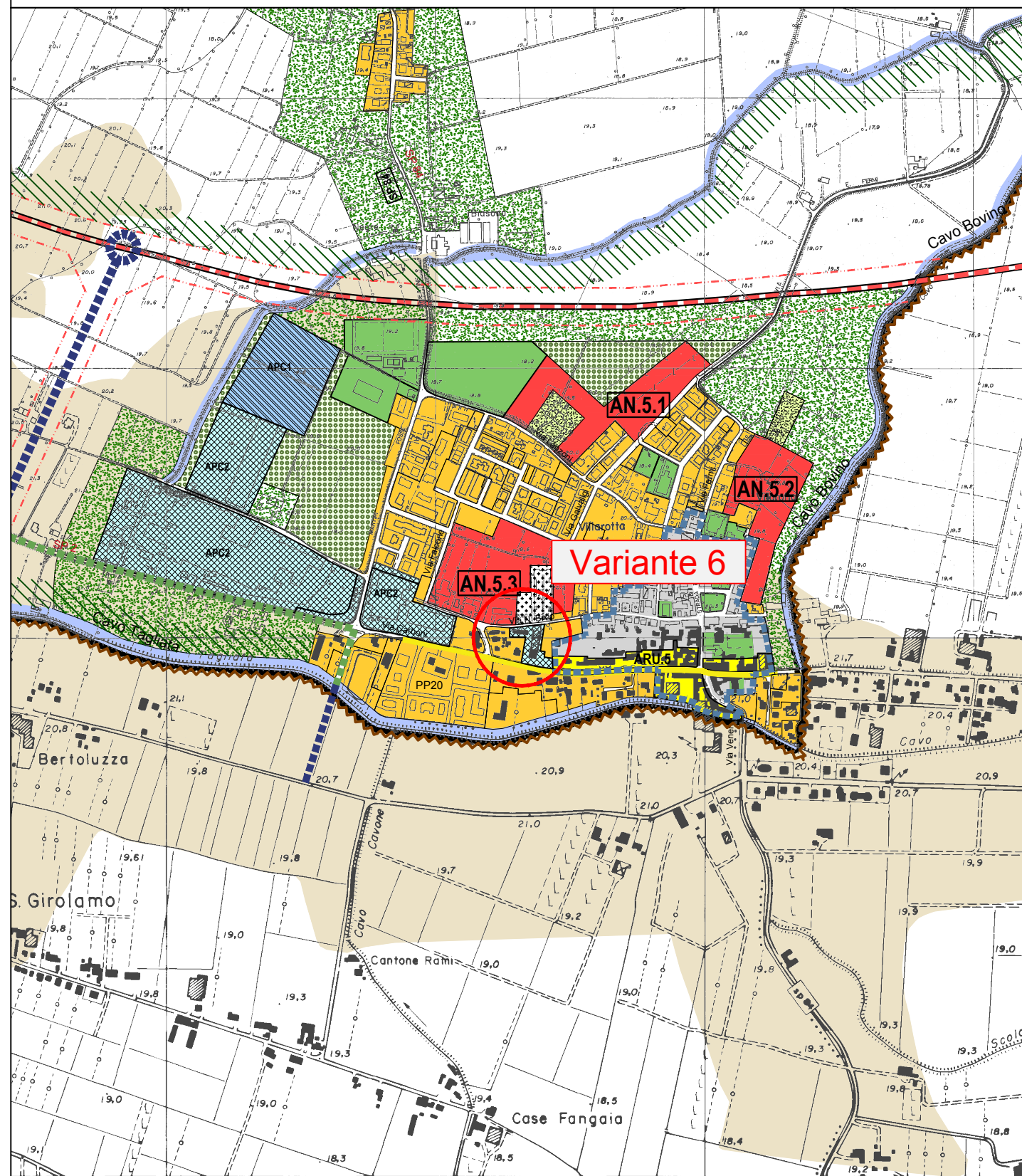
Dati quantitativi			
Ambito ARU4	P.S.C.-R.U.E. Vigenti ARU4	P.S.C.-R.U.E. Variante 2014 in AUC1.1- AUC1.2-APC2	Superficie totale Ambito ARU4 in Variante
Superficie perimetrata	10.930 mq	- 10.930 mq	0

- Allegati (Estratti cartografici) – Confronto P.S.C.-R.U.E. vigenti e Variante 2014
 - All. 1: Estratto Tavola 4 di P.S.C. – Tavola di Sintesi scala 1.10.000
 - All. 2: Estratto Tavola 3.b di P.S.C. (“Carta Unica”) - Codisotto - Casoni - Villarotta scala 1.5.000
 - All. 3: Estratto Tavola 5 di R.U.E. - Casoni - Villarotta scala 1.2.000
 - All. 4: Foto

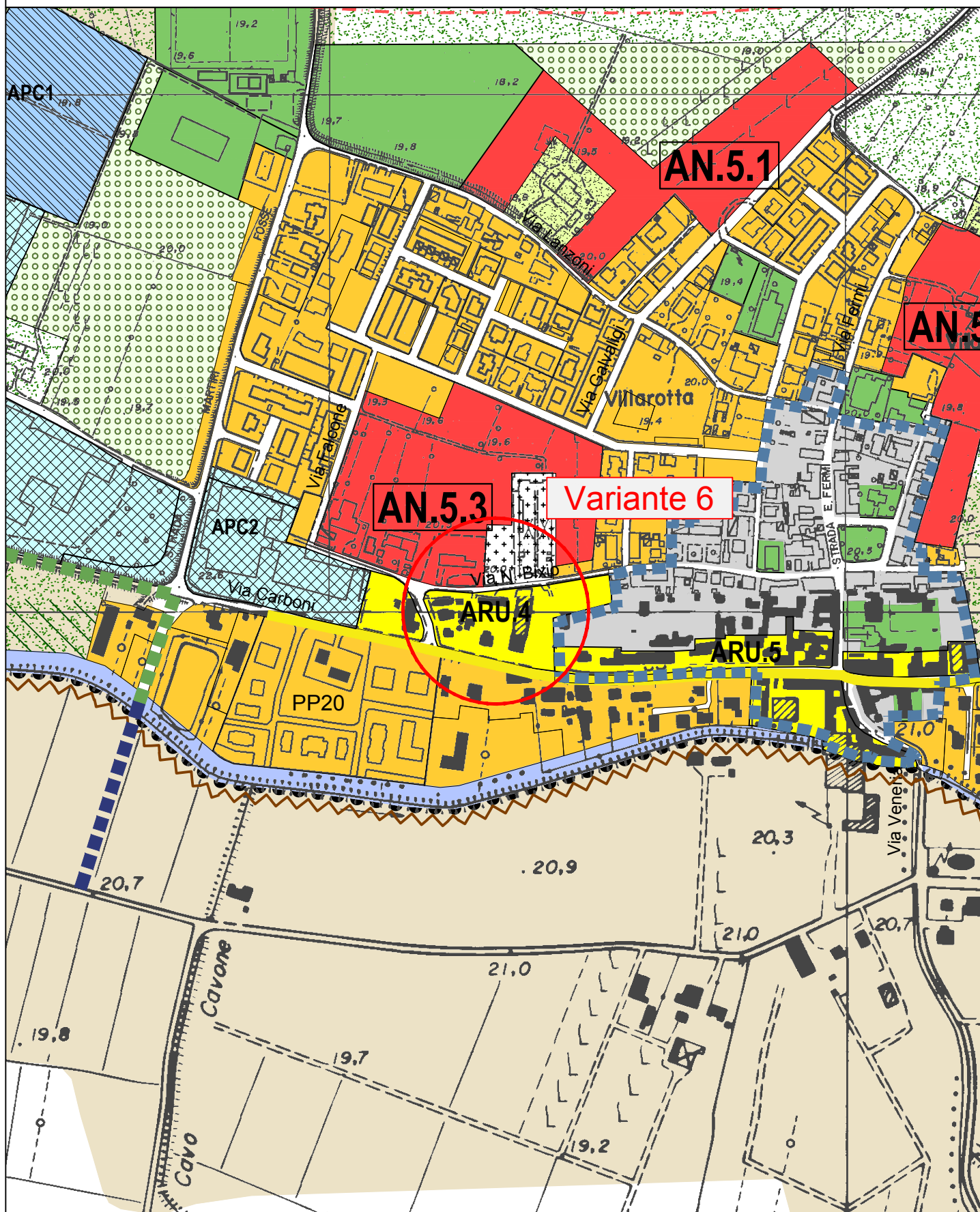
STATO DI FATTO secondo "TAVOLA DI P.S.C. VIGENTE"



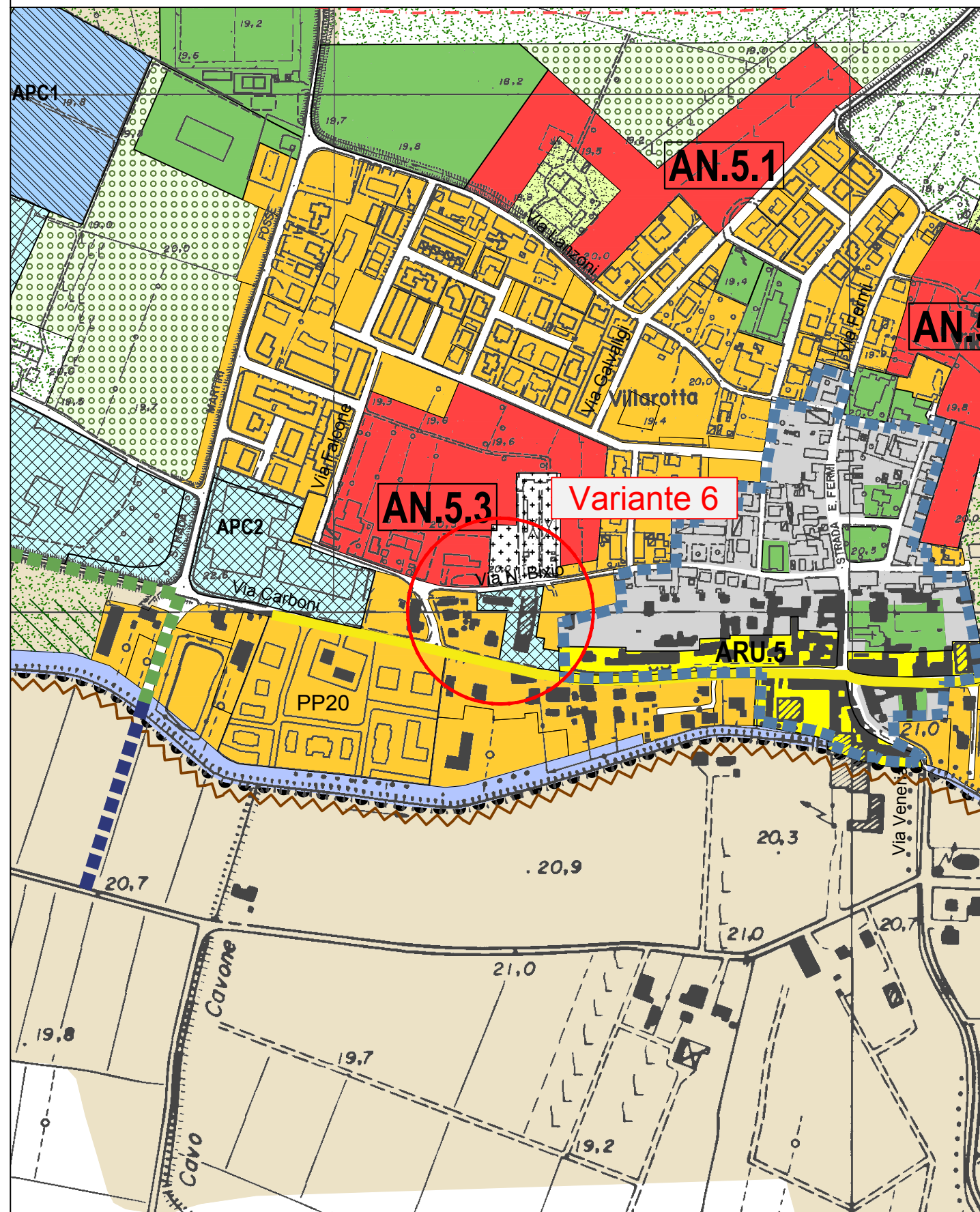
ESTRATTO "TAVOLA DI P.S.C." - AREA IN VARIANTE



STATO DI FATTO secondo "TAVOLA DI P.S.C. VIGENTE"



ESTRATTO "TAVOLA DI P.S.C." - AREA IN VARIANTE



VARIANTE R.U.E. 2014

Variante "6"

COMUNE DI LUZZARA
PROVINCIA DI REGGIO EMILIA

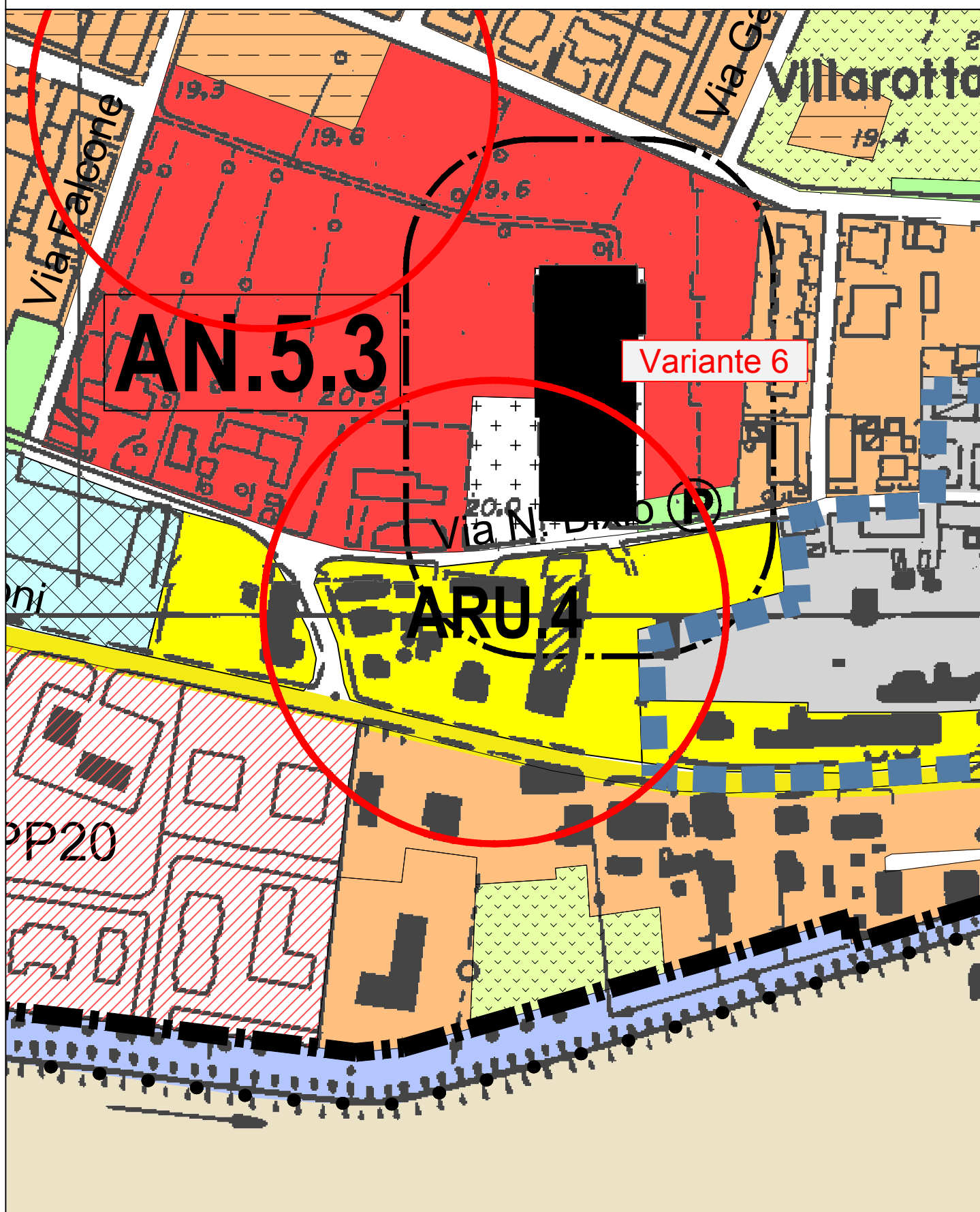
All. 3

VILLAROTTA - SP2 - Via Bixio

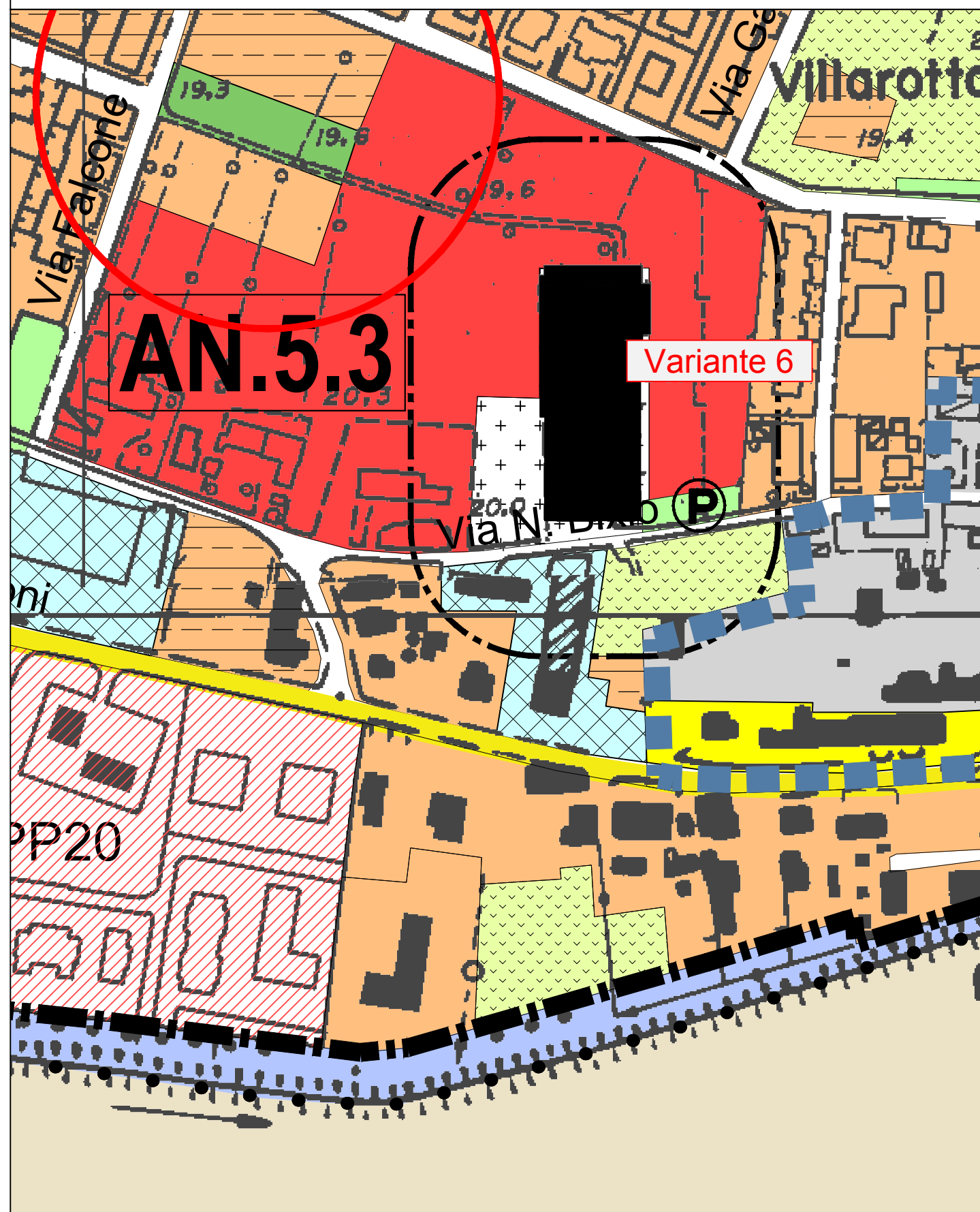
TAV. 5

Scala 1: 2.000


STATO DI FATTO secondo "TAVOLA DI R.U.E. VIGENTE"



ESTRATTO "TAVOLA DI R.U.E." - AREA IN VARIANTE



FOTO



VARIANTE SPECIFICA 2014 P.S.C. – R.U.E.

Novembre 2014

Variante “7”

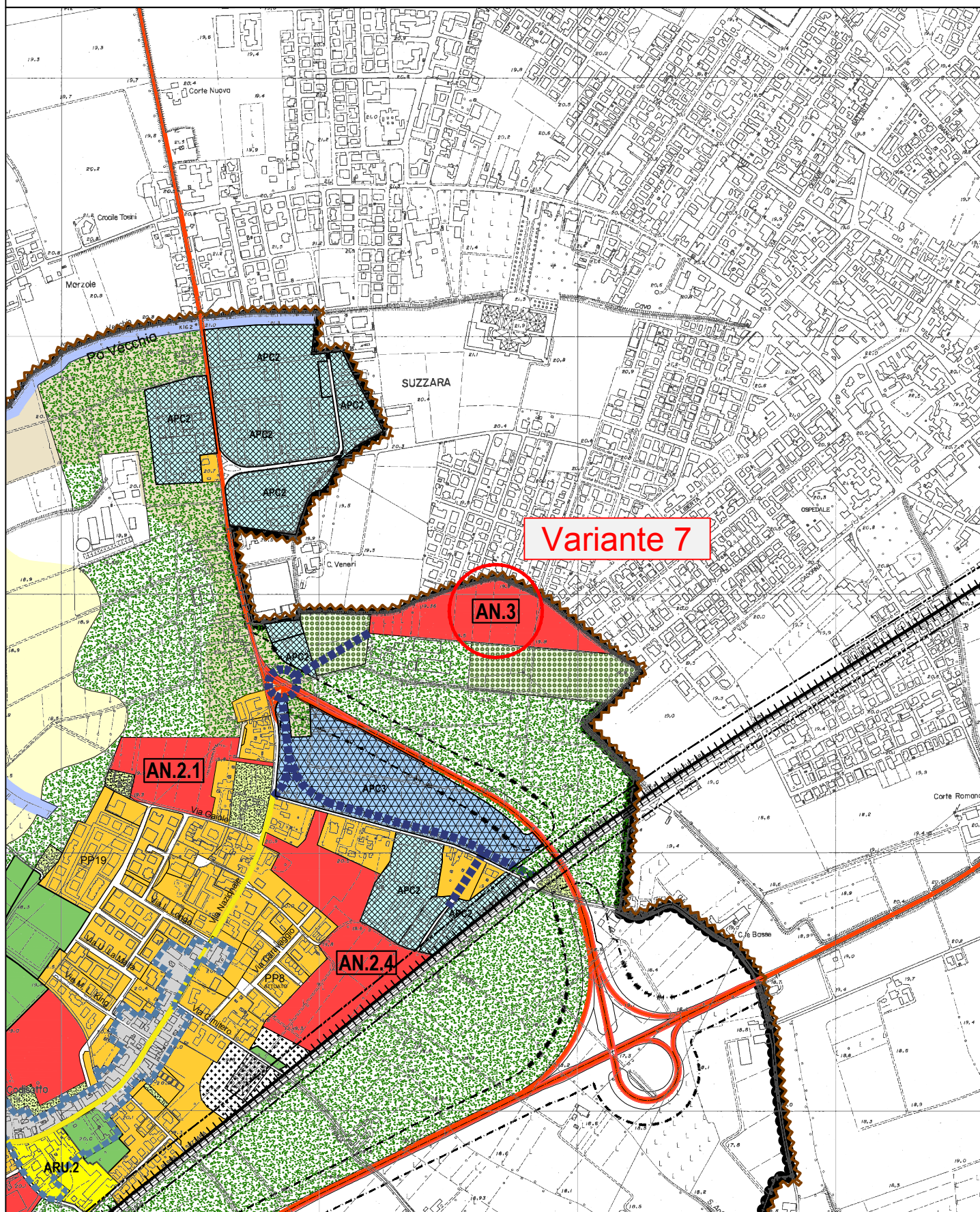
Codisotto (confine Comune di Suzzara)

- Località: Codisotto (confine Comune di Suzzara)
- Rif. Normativa vigente: P.S.C.: art. 28 (AN)
R.U.E.: art. 4.2.1
- Oggetto: Stralcio AN.3 – Ambito per Nuovi Insediamenti
- Descrizione: A seguito della manifestazione di volontà di mantenere l'attuale attività agricola, su richiesta della stessa proprietà di cui al prot. 6737 del 26/05/14, al prot. 6369 del 26/05/2014, al prot. 6370 del 26/05/14, viene stralciato l'Ambito AN.3, con riclassificazione in Ambito agricolo ad alta vocazione agricola (Aa4) (art. 21 di P.S.C.). Di conseguenza viene stralciata anche la strada di accesso e l'area a Verde ecologico di mitigazione (art. 22.4 di P.S.C.).

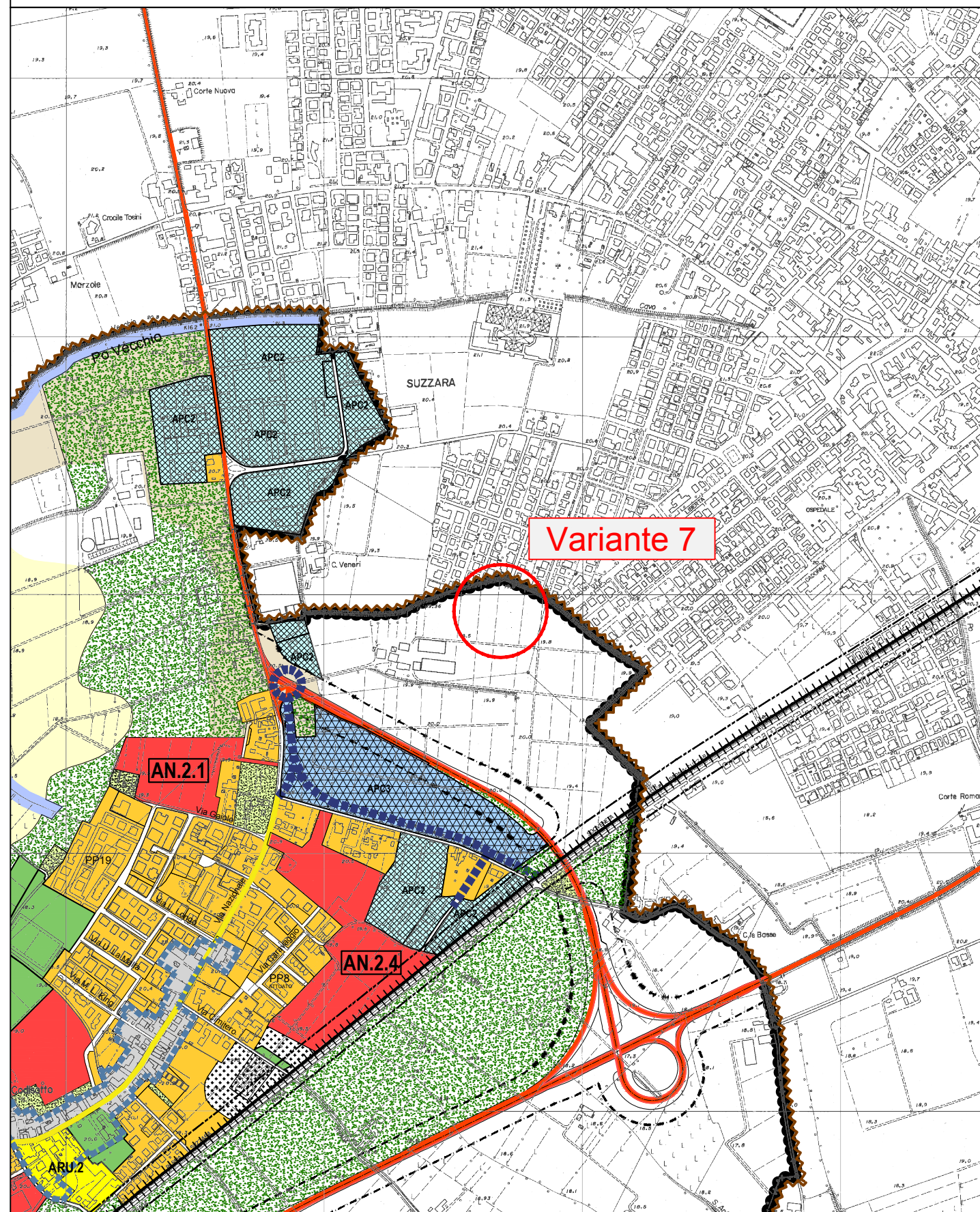
Dati quantitativi			
Ambito AN.3	P.S.C.-R.U.E. Vigenti	P.S.C.-R.U.E. Variante 2014	Superficie totale Ambito AN.3 in Variante
Superficie perimetrata	35.000 mq	- 35.000 mq	0

- Allegati (Estratti cartografici) – Confronto P.S.C.-R.U.E. vigenti e Variante 2014
 - All. 1: Estratto Tavola 4 di P.S.C. – Tavola di Sintesi scala 1.10.000
 - All. 2: Estratto Tavola 3.b di P.S.C. (“Carta Unica”) - Codisotto - Casoni - Villarotta scala 1.5.000
 - All. 3: Estratto Tavola 2 di R.U.E. - Codisotto - Casoni - Villarotta scala 1.5.000

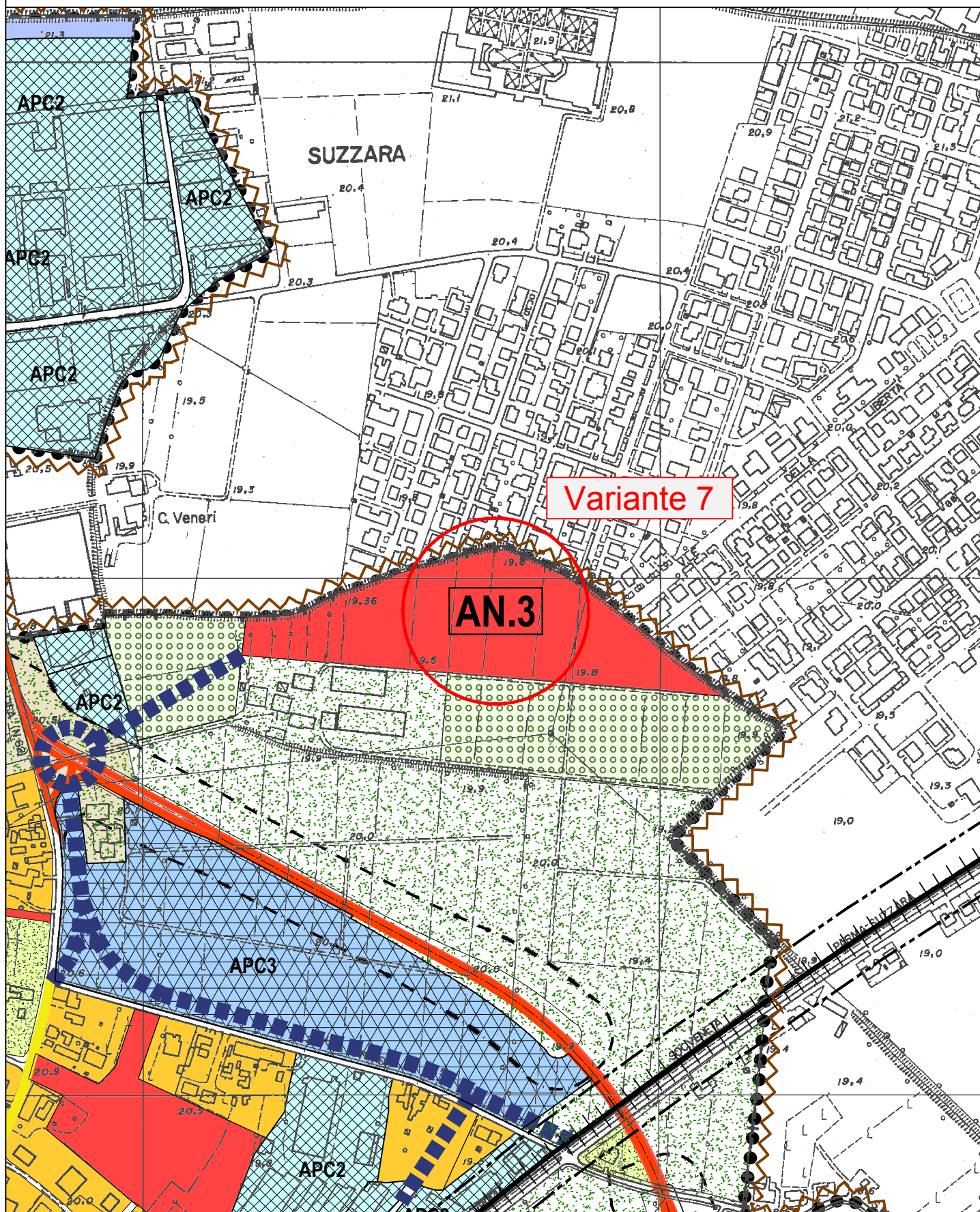
STATO DI FATTO secondo "TAVOLA DI P.S.C. VIGENTE"



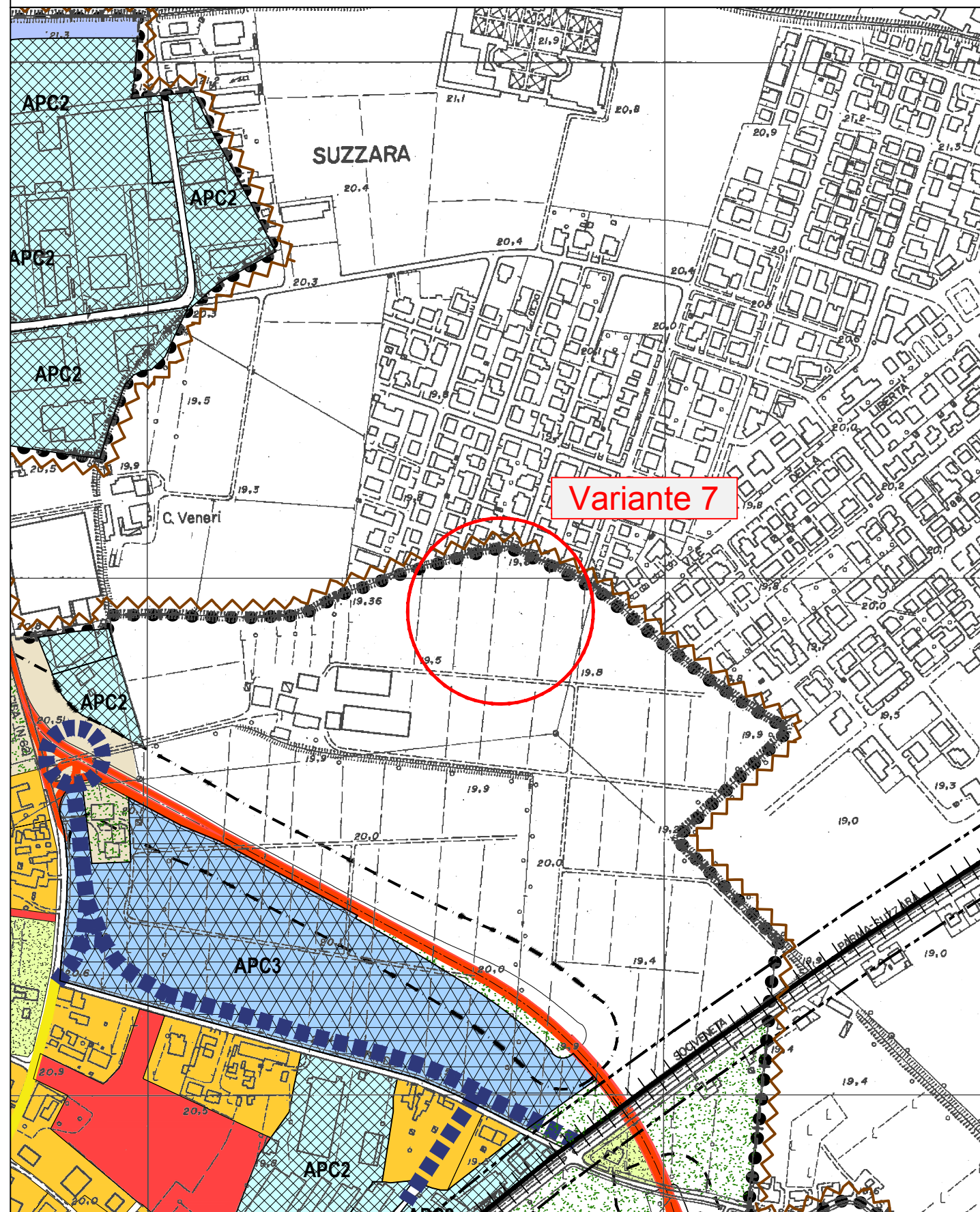
ESTRATTO "TAVOLA DI P.S.C." - AREA IN VARIANTE



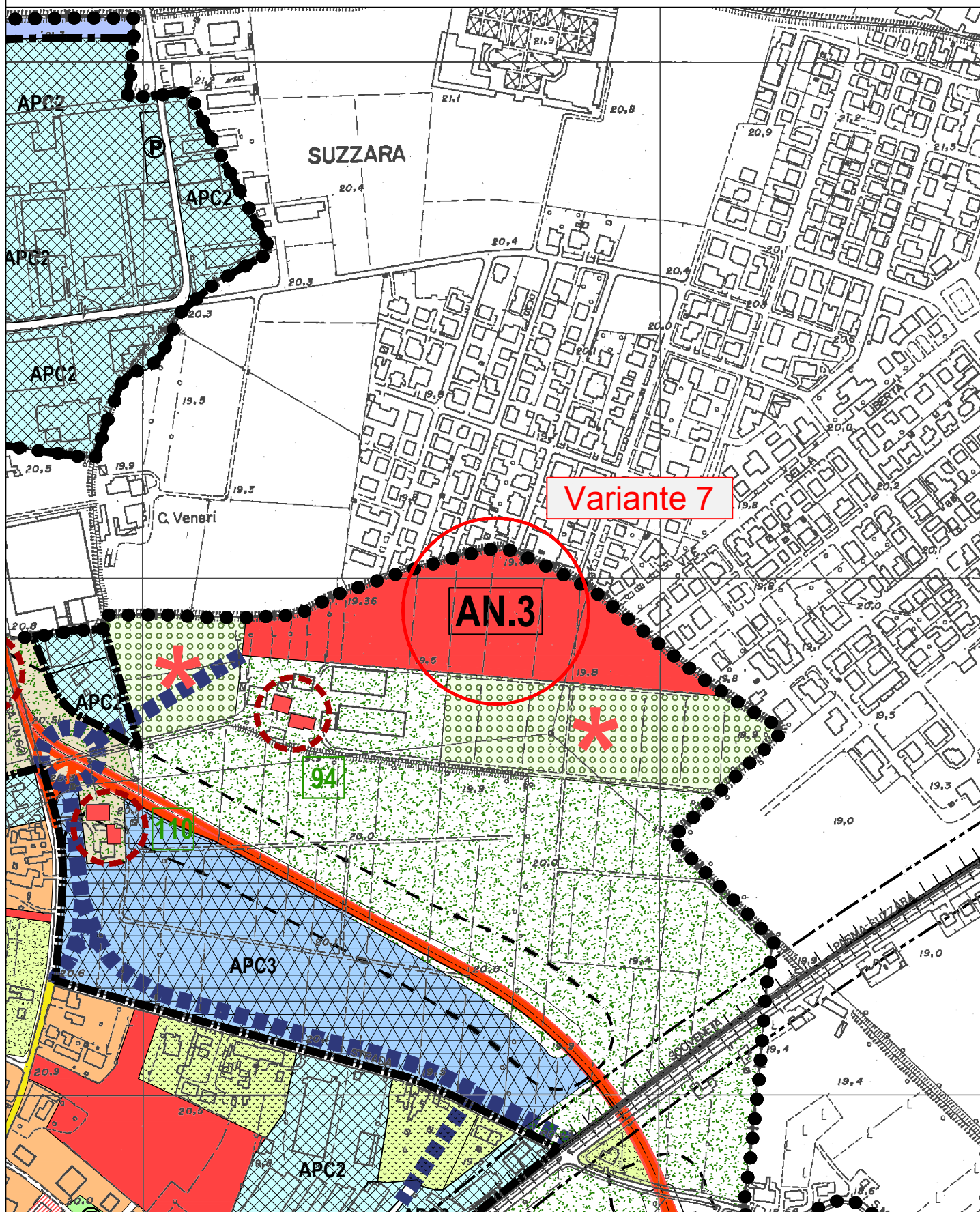
STATO DI FATTO secondo "TAVOLA DI P.S.C. VIGENTE"



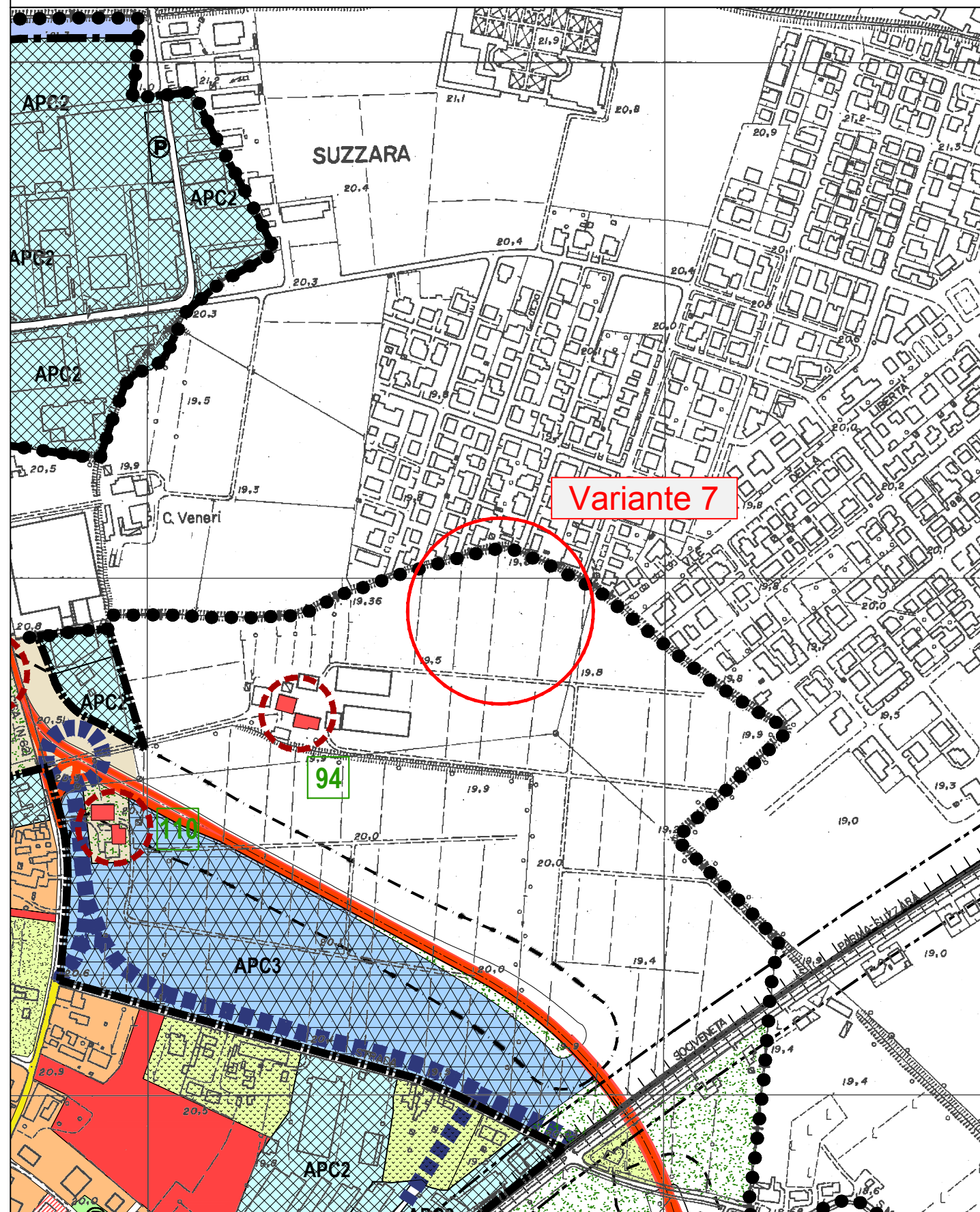
ESTRATTO "TAVOLA DI P.S.C." - AREA IN VARIANTE



STATO DI FATTO secondo "TAVOLA DI R.U.E. VIGENTE"



ESTRATTO "TAVOLA DI R.U.E." - AREA IN VARIANTE



VARIANTE SPECIFICA 2014 P.S.C. – R.U.E.

Novembre 2014

Variante “8”

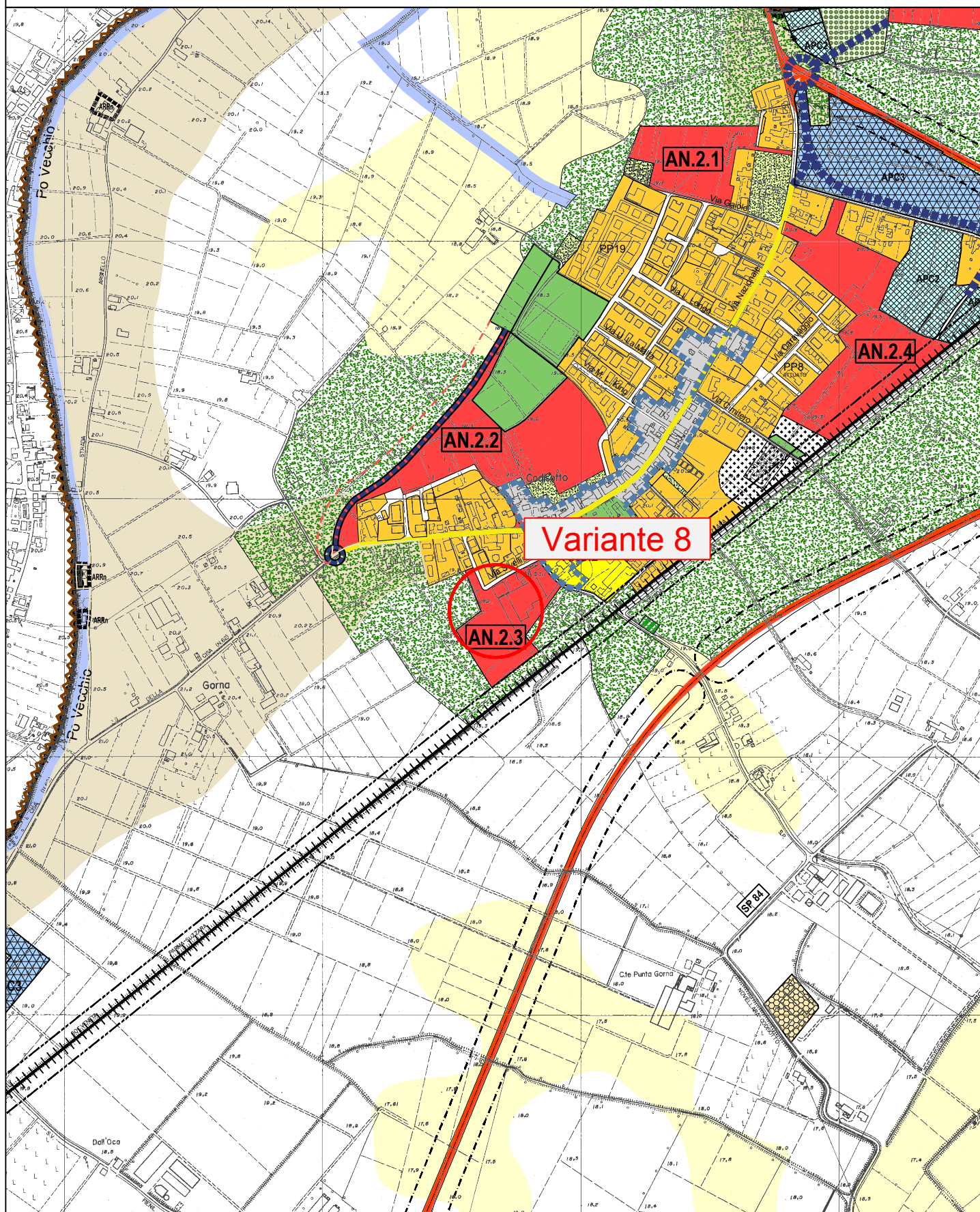
Codisotto (Via Sivelli)

- Località: Codisotto (Via Sivelli)
- Rif. Normativa vigente: P.S.C.: art. 28 (AN)
R.U.E.: art. 4.2.1
- Oggetto: Stralcio AN.2.3 – Ambito per Nuovi Insediamenti
- Descrizione:
 - 8.1 A seguito della manifestazione di volontà di non intervenire, l'Ambito AN.2.3, su richiesta della stessa proprietà di cui al prot. 131 del 07/01/14, viene stralciato, con riclassificazione in Ambito agricolo periurbano. Una modesta porzione di area (765 mq) già compresa all'interno dell'AN.2.3 viene classificata in AUC1.1 (art. 5.2.4 c. 1 di R.U.E.).
 - 8.2 Inoltre a seguito della manifestazione di volontà su richiesta della stessa proprietà di cui al prot. 11078 del 29/09/2014, in quanto l'azienda esistente (Simol s.p.a.) non intende più trasferirsi ma mantenere la propria attività nell'area prevista dal PSC come parte dell'Ambito AN.2.3. Pertanto la Variante PSC-RUE riclassifica l'area come Ambito Produttivo esistente – APC2 (art. 5.2.12 di RUE).

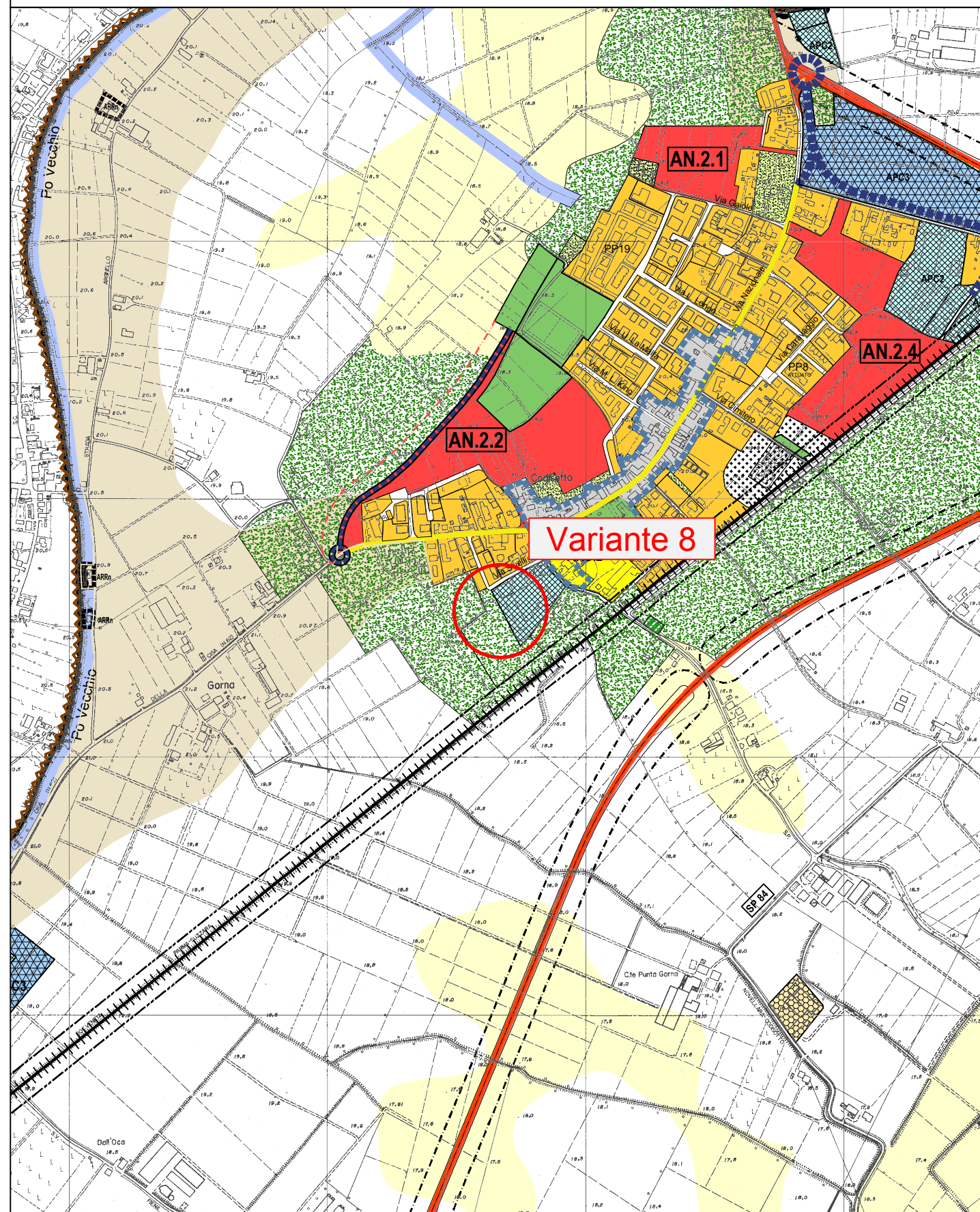
Dati quantitativi				
Ambito AN.2.3	P.S.C.-R.U.E. Vigenti		P.S.C.-R.U.E. Variante 2014	
Superficie perimetrata totale (8.1+8.2)	26.040 mq	AN.2.3	-	-
Superficie perimetrata punto 8.1	13.720 mq	AN.2.3	12.955 mq	Ambito agricolo periurbano
			765 mq	AUC1.1
Superficie perimetrata punto 8.2	12.320 mq	AN.2.3	12.320 mq	APC. 2

- Allegati (Estratti cartografici) – Confronto P.S.C.-R.U.E. vigenti e Variante 2014
 - All. 1: Estratto Tavola 4 di P.S.C. – Tavola di Sintesi scala 1.10.000
 - All. 2: Estratto Tavola 3.b di P.S.C. (“Carta Unica”) - Codisotto - Casoni - Villarotta scala 1.5.000
 - All. 3: Estratto Tavola 4 di R.U.E. - Codisotto scala 1.2.000

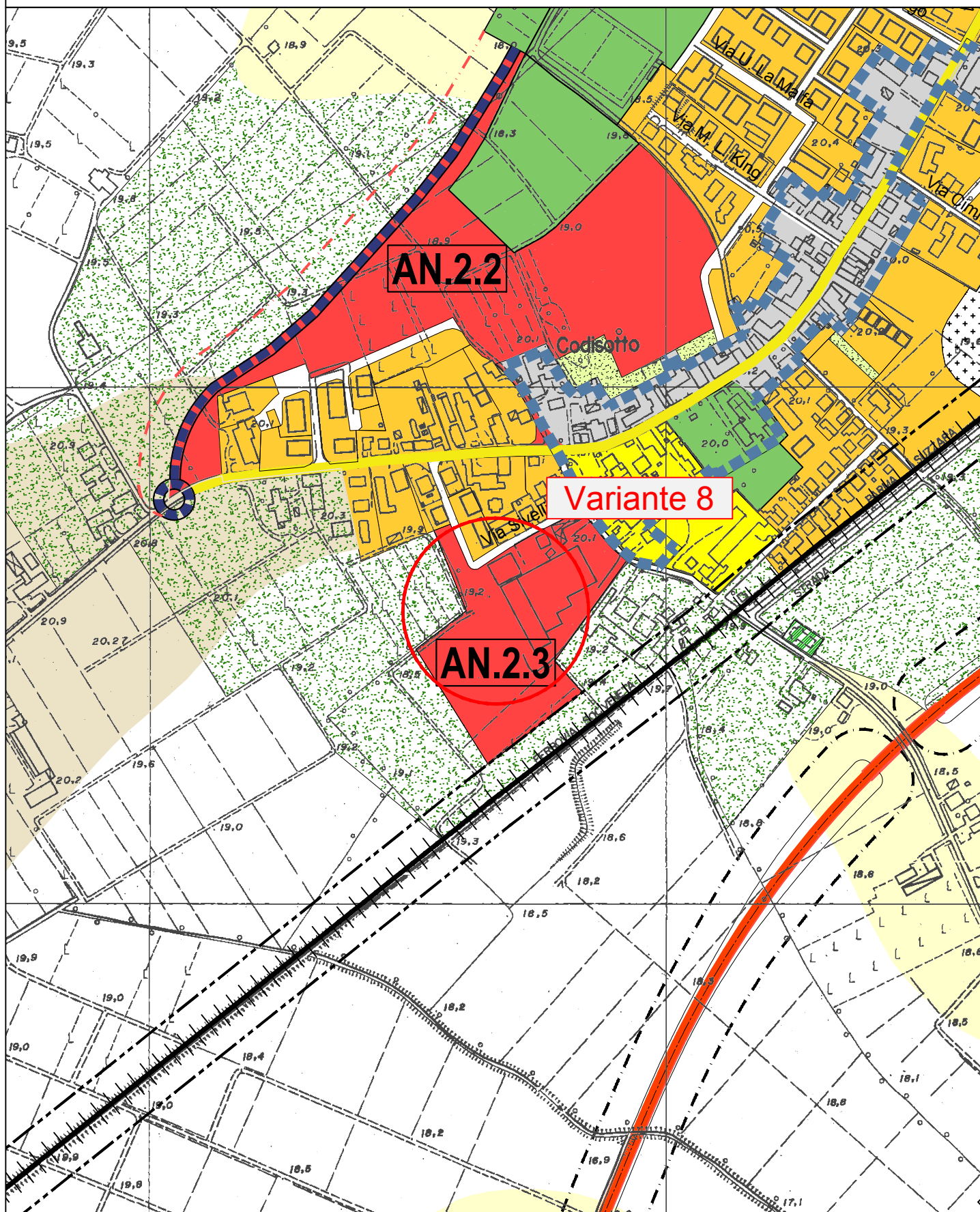
STATO DI FATTO secondo "TAVOLA DI P.S.C. VIGENTE"



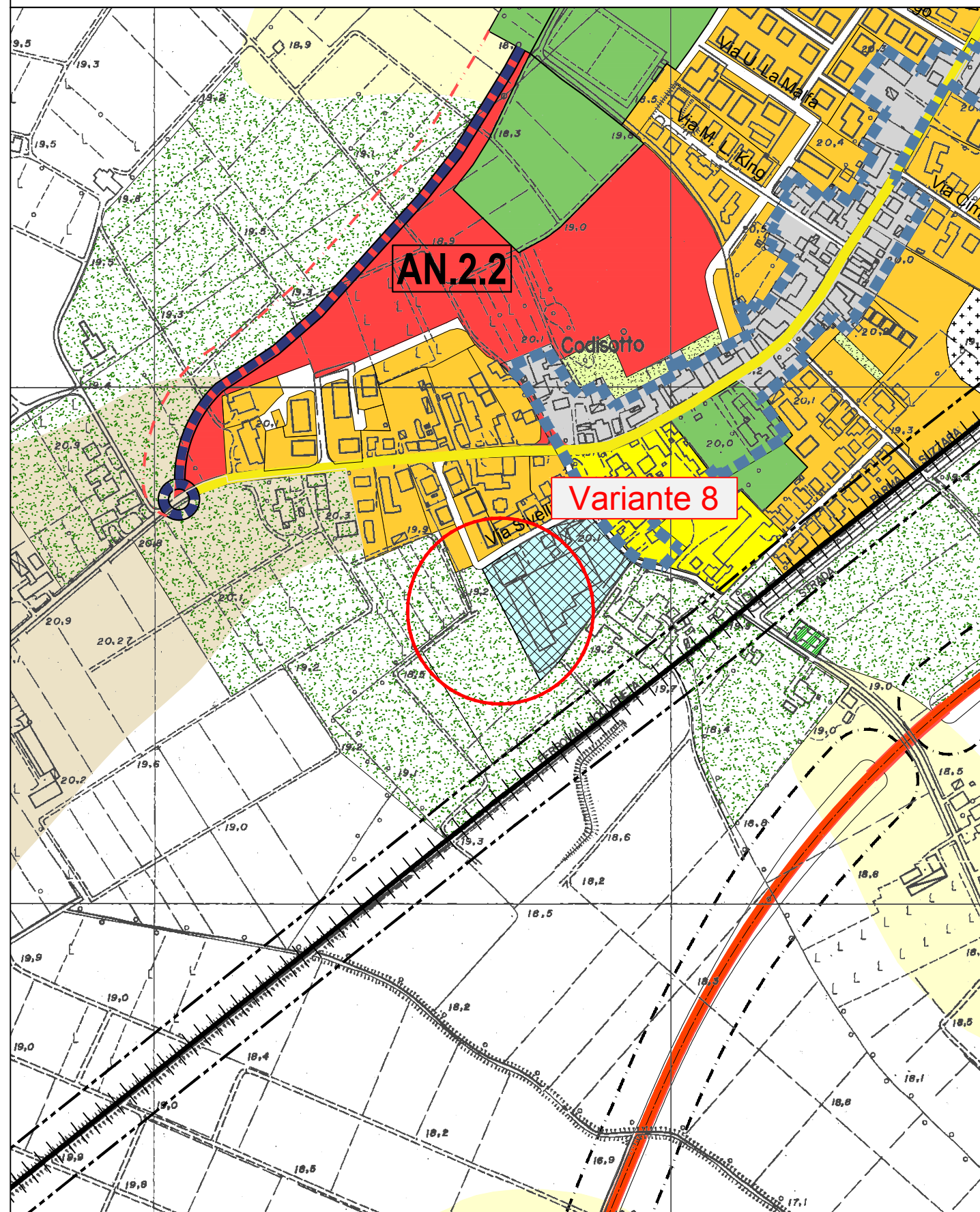
ESTRATTO "TAVOLA DI P.S.C." - AREA IN VARIANTE



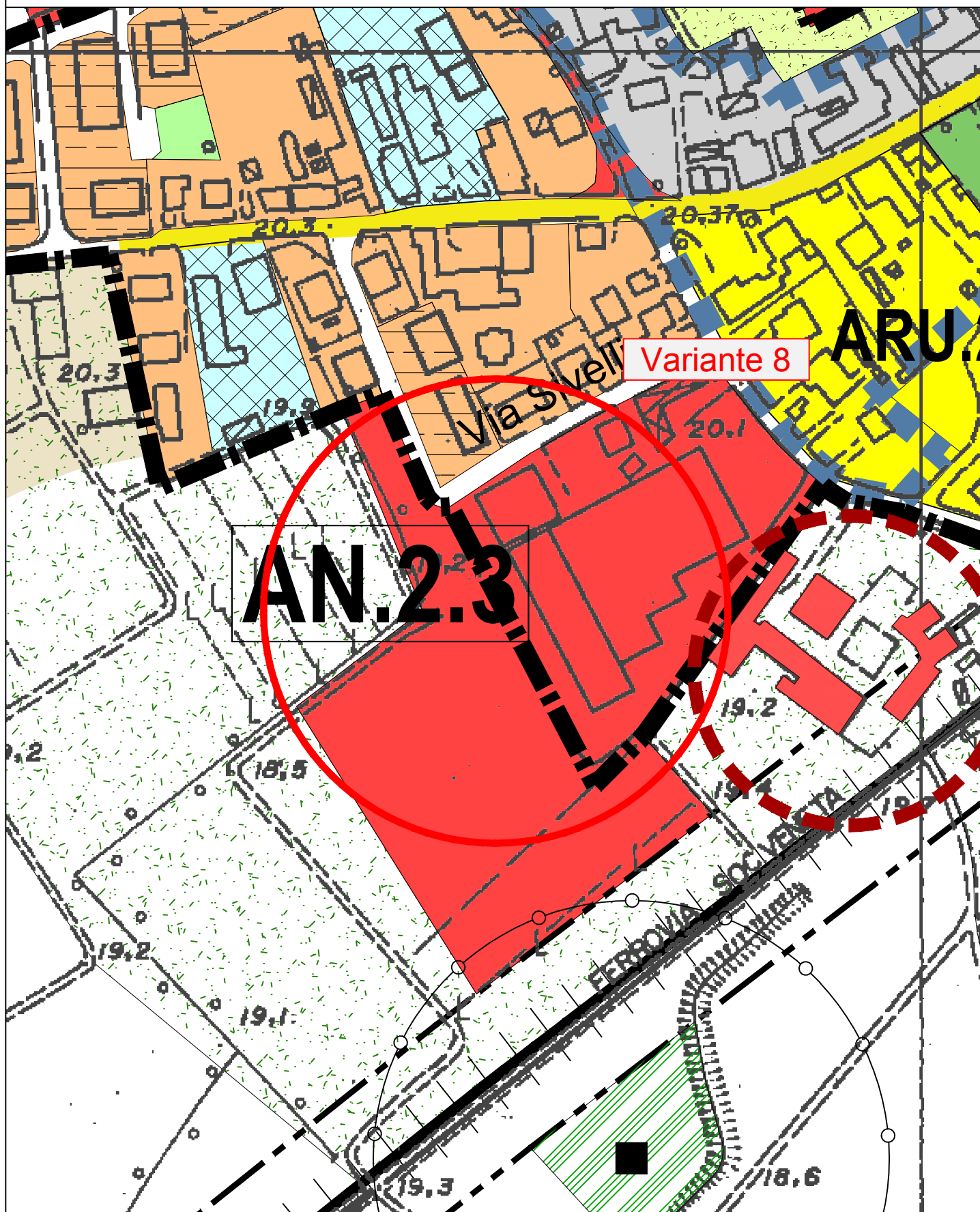
STATO DI FATTO secondo "TAVOLA DI P.S.C. VIGENTE"



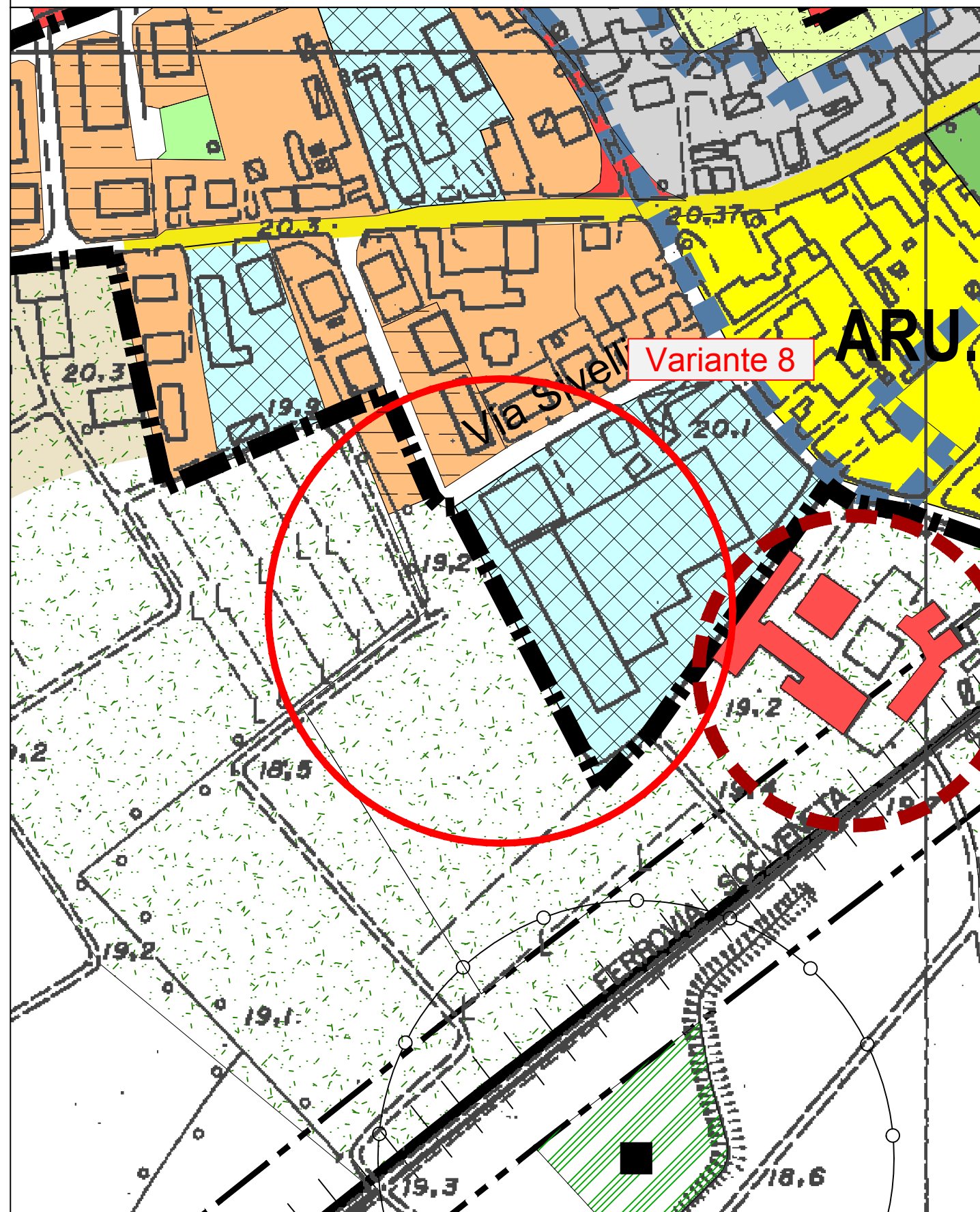
ESTRATTO "TAVOLA DI P.S.C." - AREA IN VARIANTE



STATO DI FATTO secondo "TAVOLA DI R.U.E. VIGENTE"



ESTRATTO "TAVOLA DI R.U.E." - AREA IN VARIANTE



VARIANTE SPECIFICA 2014 P.S.C. – R.U.E.

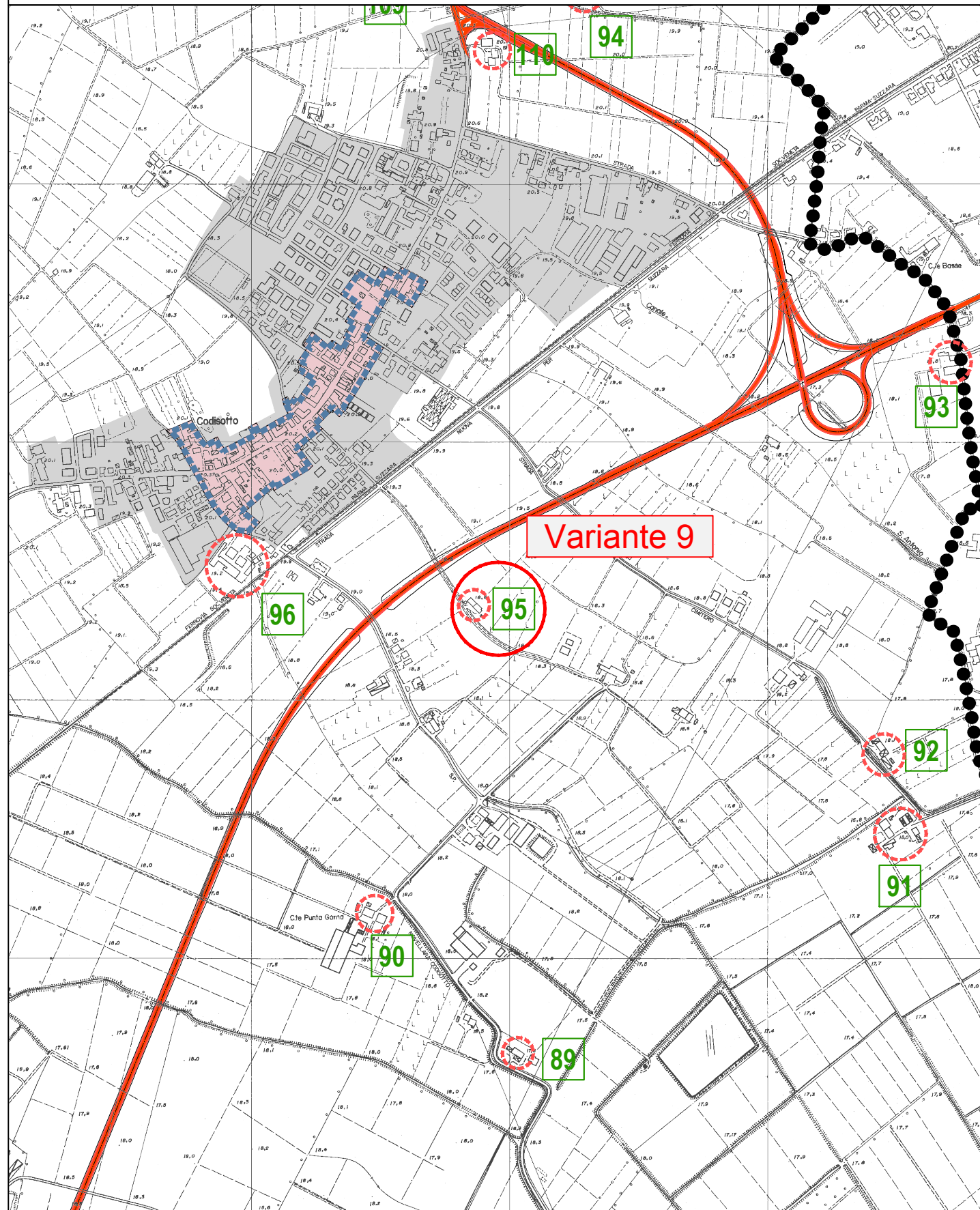
Novembre 2014

Variante “9”

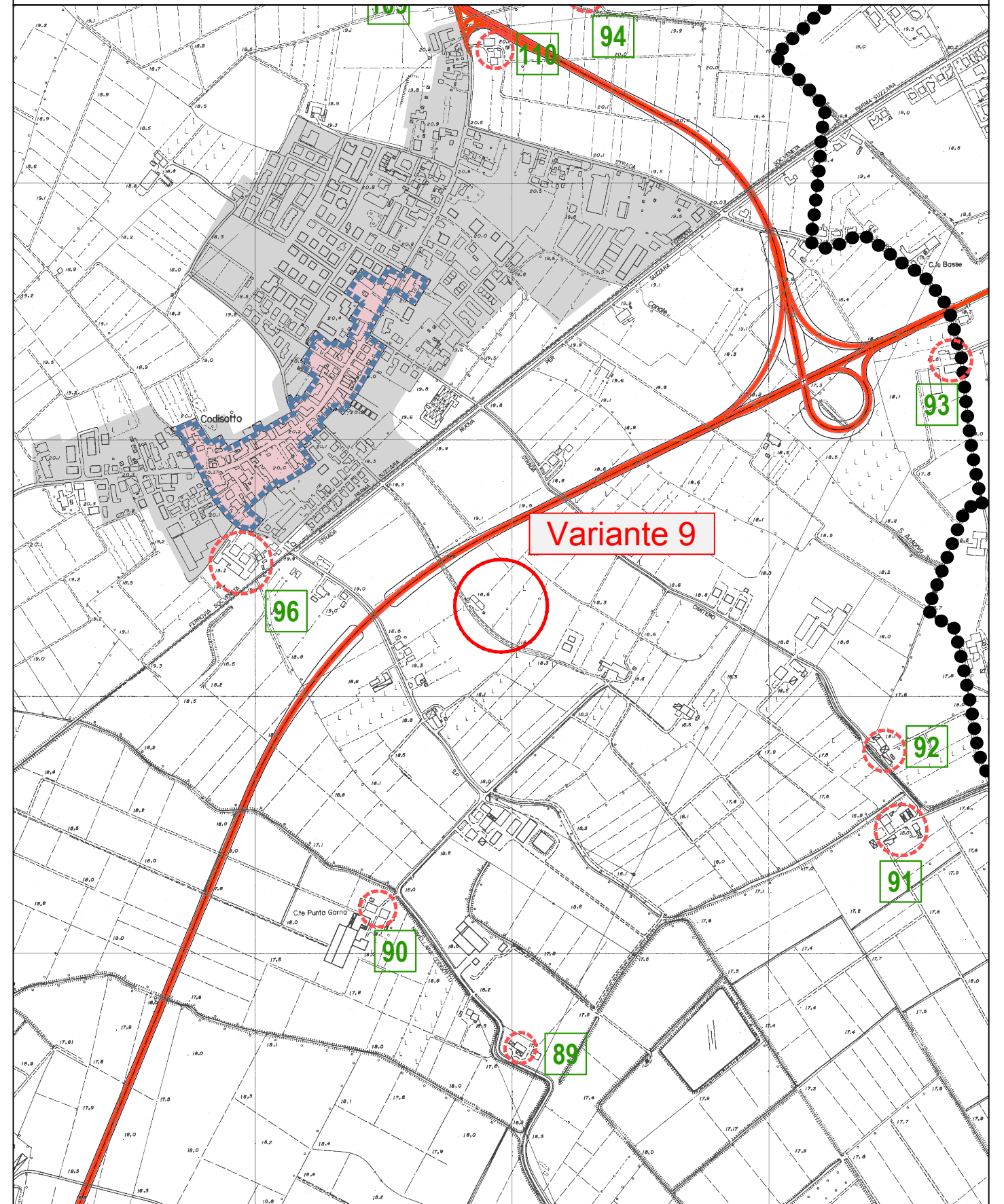
Codisotto

- Località: Codisotto
 - Rif. Normativa vigente: P.S.C.: art. 24.2
 - Oggetto: Eliminazione di vincolo “Edificio di interesse storico-architettonico-culturale-testimoniale” (n° 95)
 - Descrizione: A seguito di segnalazione e di ulteriore verifica, l’edificio non presenta caratteristiche tali da essere classificato come “Edificio di interesse storico-architettonico-culturale-testimoniale”.
-
- Allegati (Estratti cartografici) – Confronto P.S.C.-R.U.E. vigenti e Variante 2014
 - All. 1: Estratto Tavola 6 di P.S.C. (Strutture insediative storiche non urbane ed elementi di interesse storico - testimoniale):
eliminazione simbolo edificio 95 scala 1.10.000
 - All.2 Foto

STATO DI FATTO secondo "TAVOLA DI P.S.C. VIGENTE"




ESTRATTO "TAVOLA DI P.S.C." - AREA IN VARIANTE



CODISOTTO

FOTO



VARIANTE SPECIFICA 2014 P.S.C. – R.U.E.

Novembre 2014

Variante “10”

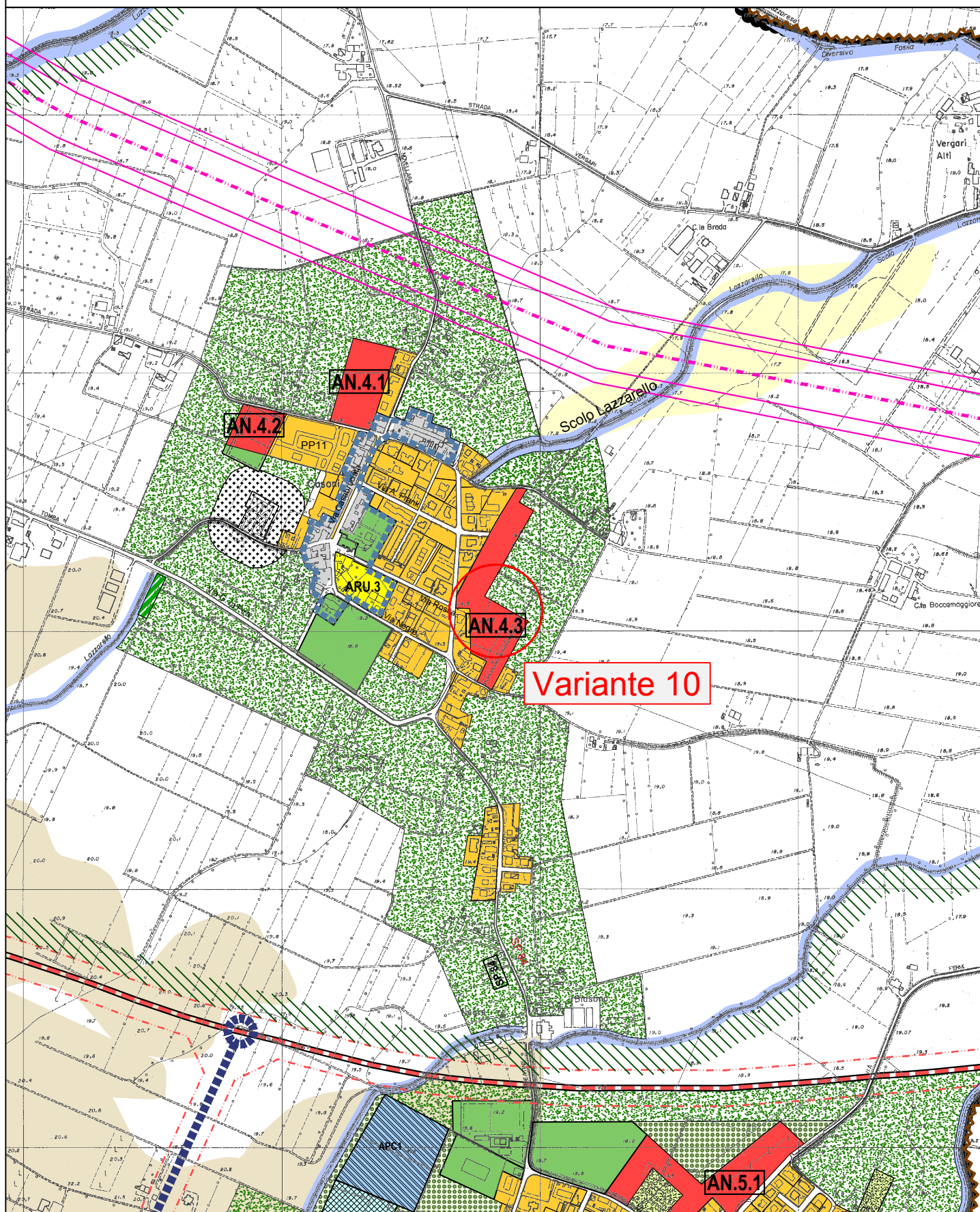
Casoni – AN.4.3

- Località: Casoni – AN.4.3
- Rif. Normativa vigente: P.S.C.: Titolo 4 - capo 4B
R.U.E.: art. 5.3.1
- Oggetto: Stralcio parziale dell'AN.4.3 – Ambito per Nuovi Insediamenti
- Descrizione: In conformità all'Osservazione dell'ufficio tecnico e alla richiesta della proprietà interessata a stralciare parte dell'Ambito AN.4.3 (prot. 10262 del 10/09/2014), viene stralciata parte dell'Ambito AN.4.3 con riclassificazione ad Ambito agricolo periurbano.

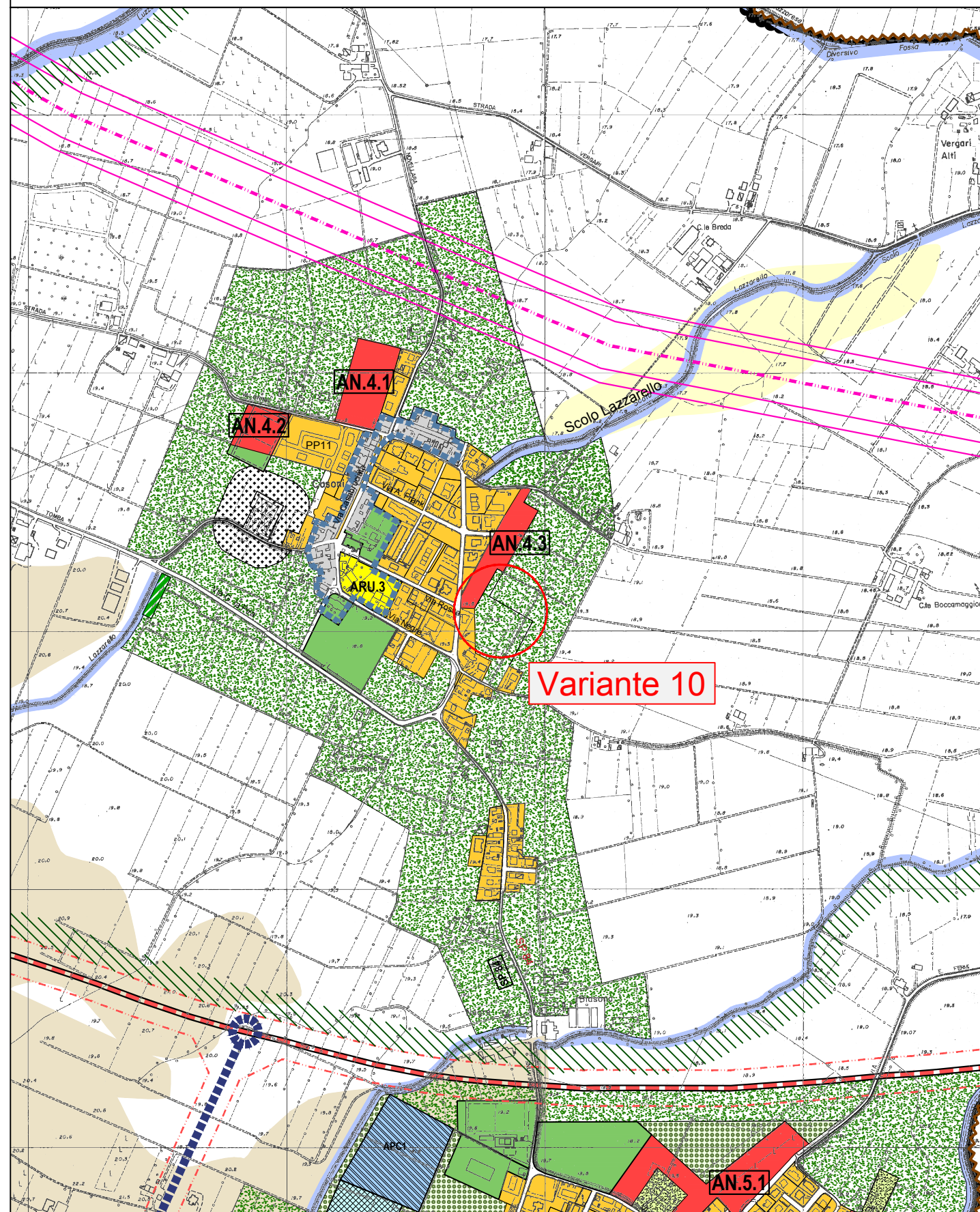
Dati quantitativi			
Ambito AN.4.3	P.S.C.-R.U.E. Vigenti	P.S.C.-R.U.E. Variante 2014	Differenza Superficie AN.4.3
Sf (Superficie Fondiaria)	23.500 mq	10.800 mq	- 12.700 mq (- 1,27 ha)

- Allegati (Estratti cartografici) – Confronto P.S.C.-R.U.E. vigenti e Variante 2014
 - All. 1: Estratto Tavola 4 di P.S.C. – Tavola di Sintesi scala 1.10.000
 - All. 2: Estratto Tavola 3.a di P.S.C. (“Carta Unica”) - Luzzara scala 1.5.000
 - All. 3: Estratto Tavola 1 di R.U.E. - Capoluogo scala 1.5.000

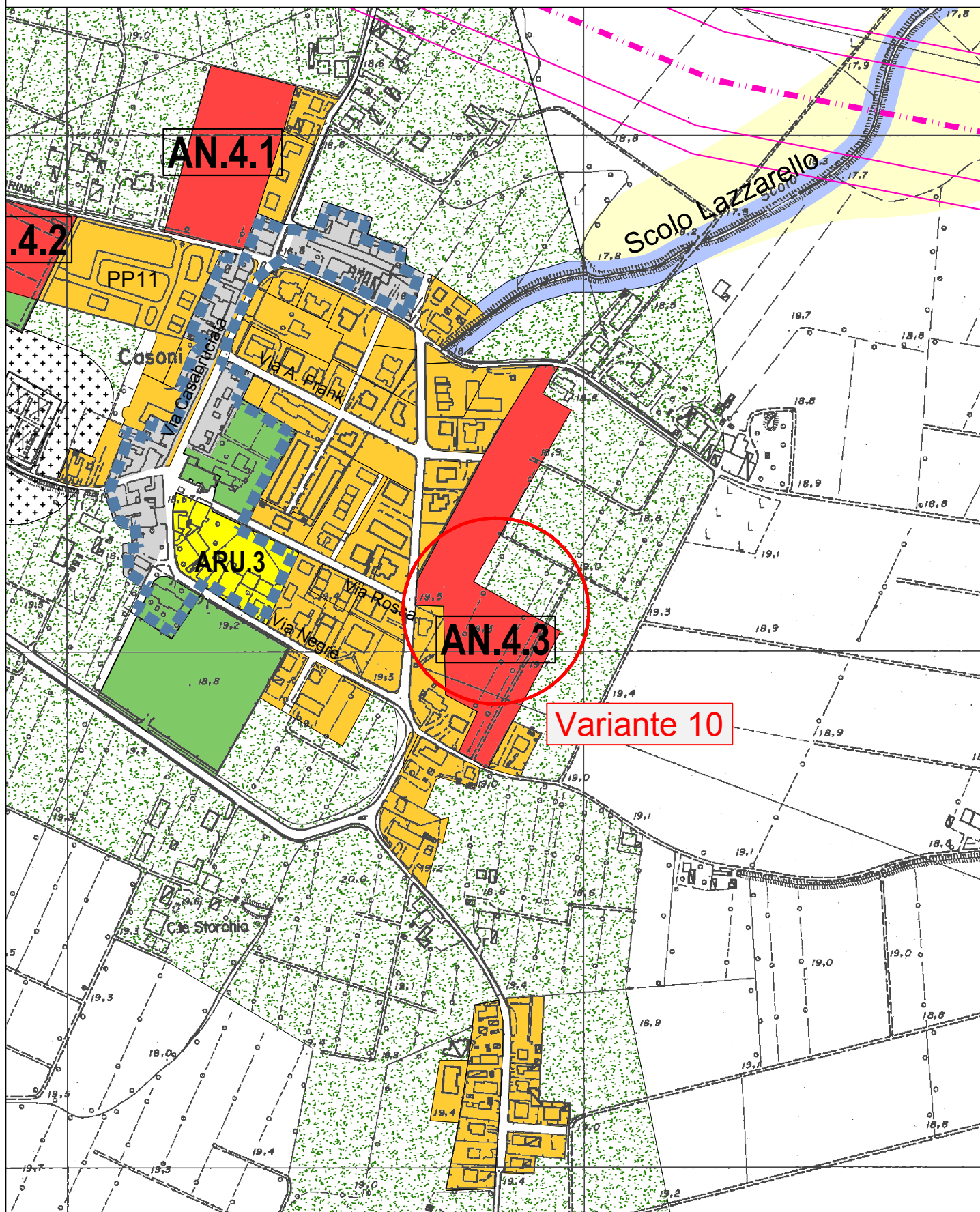
STATO DI FATTO secondo "TAVOLA DI P.S.C. VIGENTE"



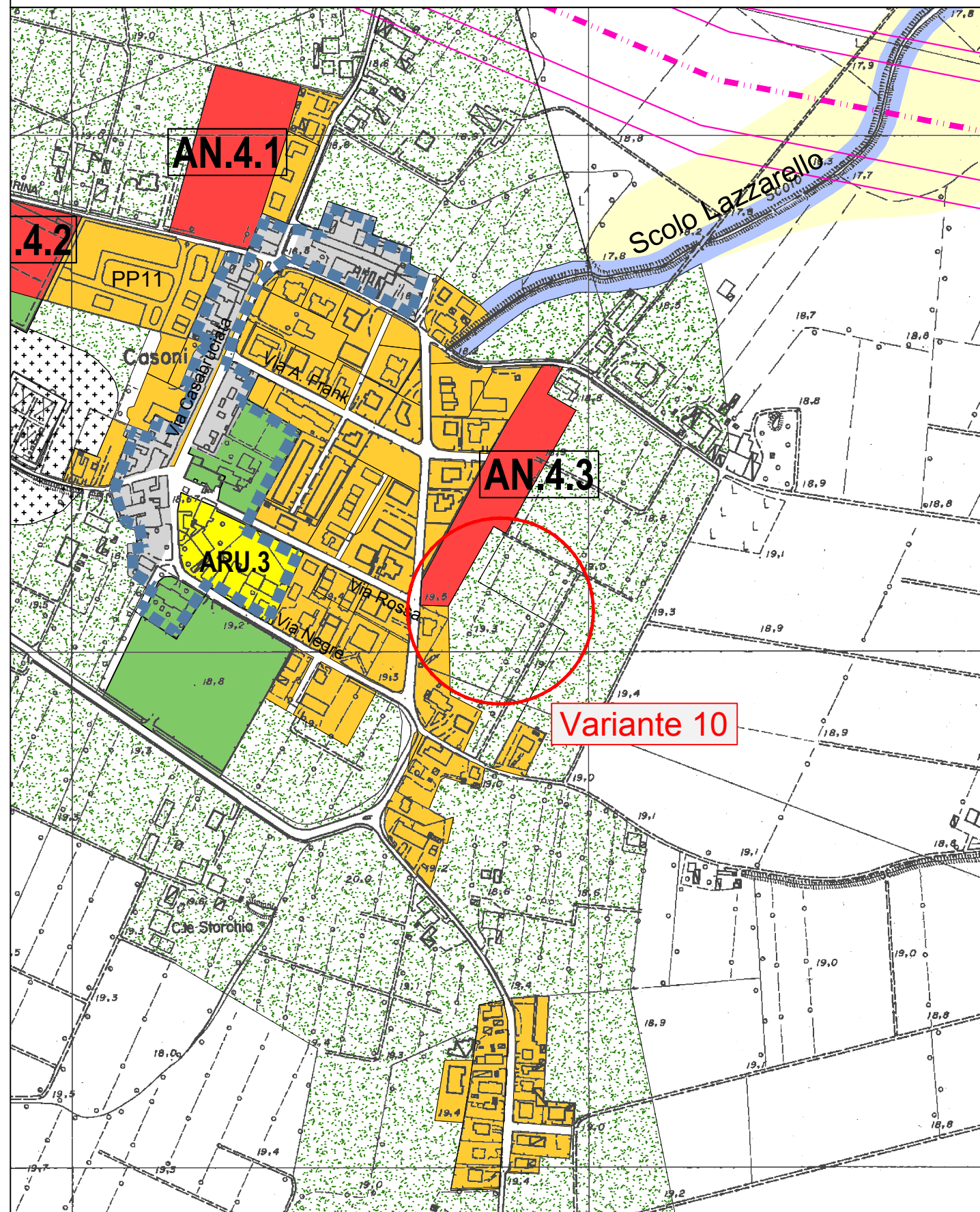
ESTRATTO "TAVOLA DI P.S.C." - AREA IN VARIANTE



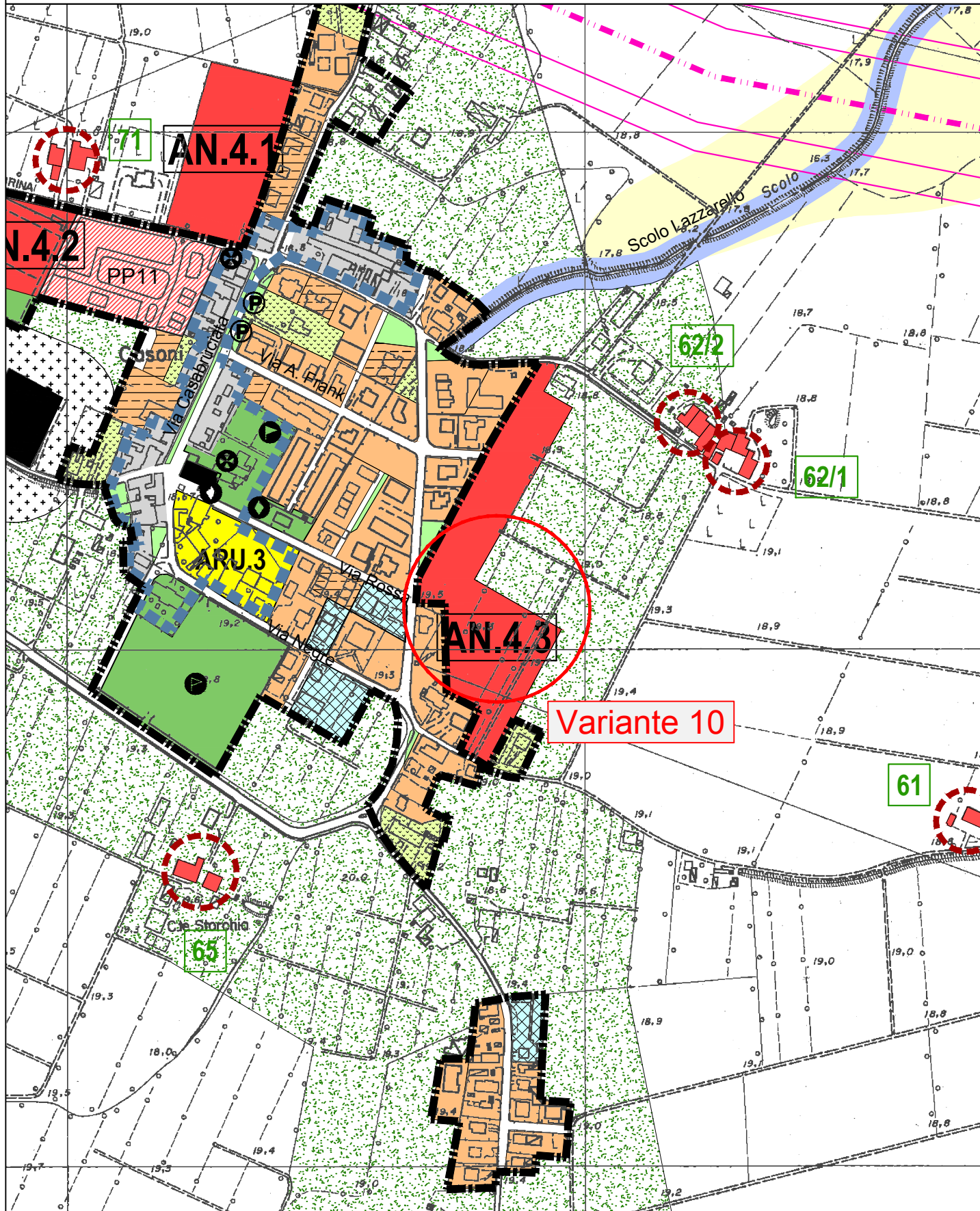
STATO DI FATTO secondo "TAVOLA DI P.S.C. VIGENTE"



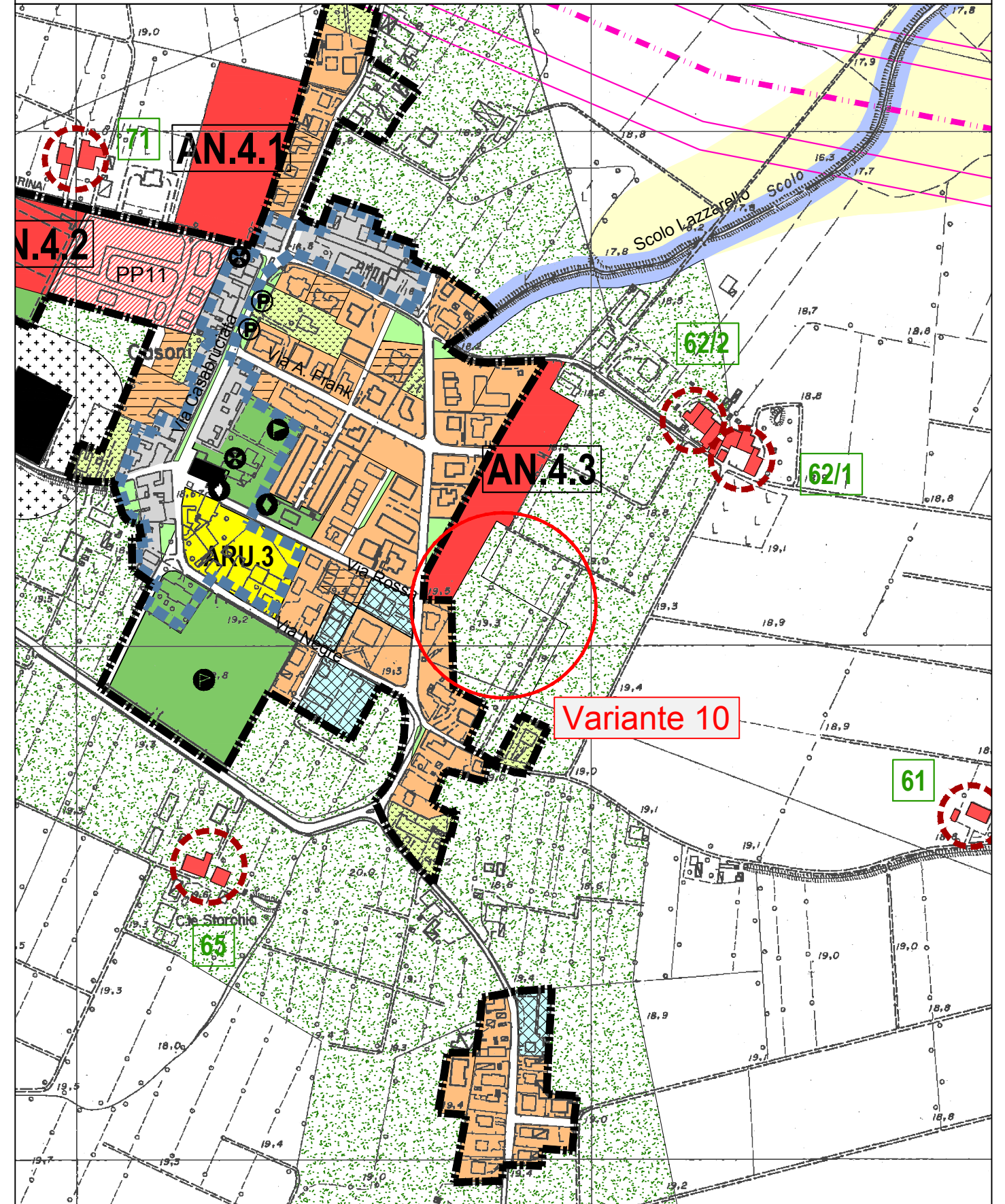
ESTRATTO "TAVOLA DI P.S.C." - AREA IN VARIANTE



STATO DI FATTO secondo "TAVOLA DI R.U.E. VIGENTE"



ESTRATTO "TAVOLA DI R.U.E." - AREA IN VARIANTE



VARIANTE SPECIFICA 2014 P.S.C. – R.U.E.

Novembre 2014

Variante “11”

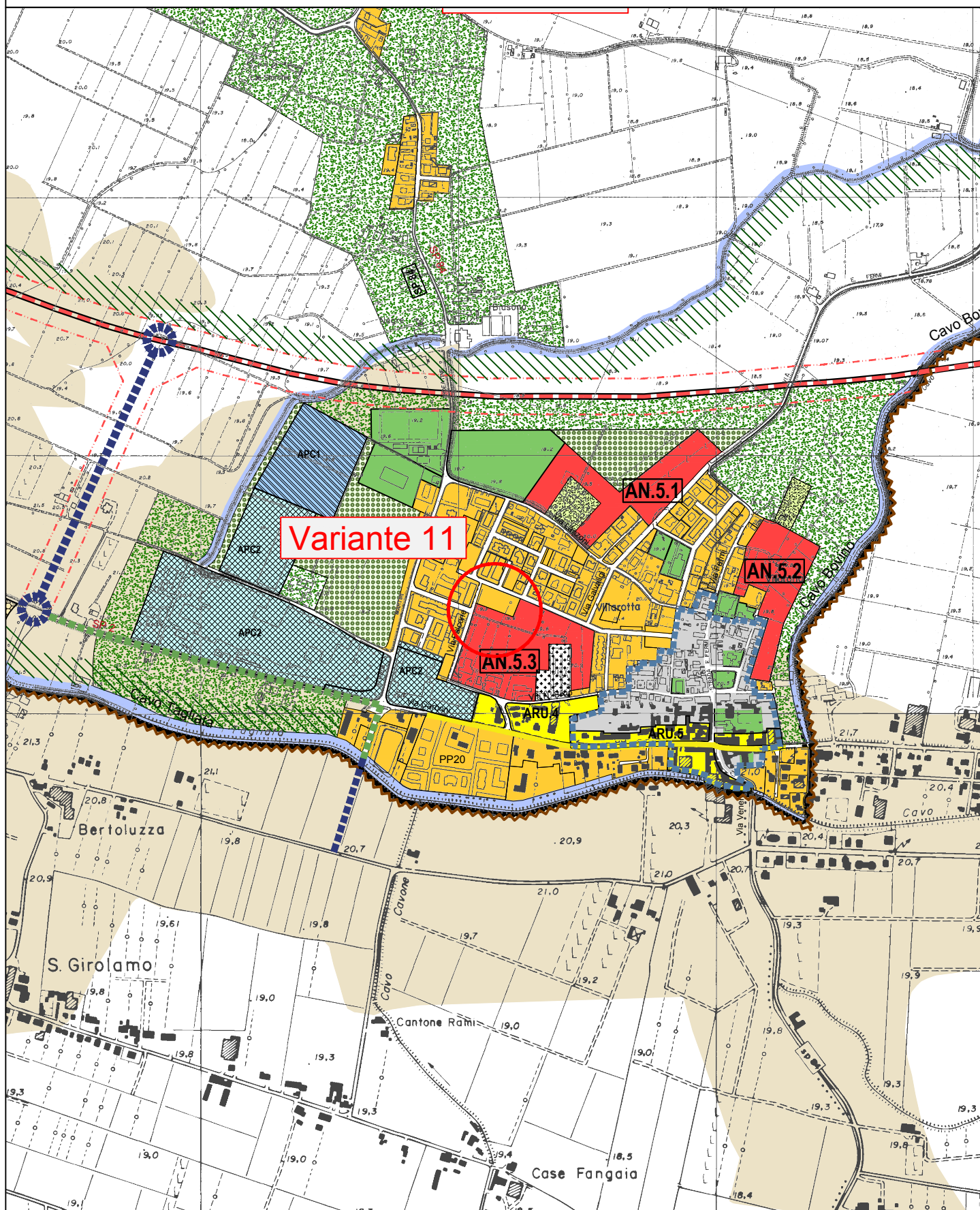
Villarotta – Via Falcone – AN.5.3

- Località: Villarotta – Via Falcone – AN.5.3
- Rif. Normativa vigente: P.S.C.: Titolo 4 - capo 4B
R.U.E.: art. 5.3.1
- Oggetto: Stralcio parziale dell'AN.5.3
- Descrizione: A seguito della richiesta delle proprietà (protocollo 08/09/2014) di ripermire l'Ambito AN.5.3 al fine di consentire un intervento edilizio diretto anziché far parte di un PUA previo inserimento in POC. A tal fine parte dell'Ambito AN.5.3 viene ripermire con una classificazione in parte ad AUC1.2 e in parte a Dotazioni Territoriali.

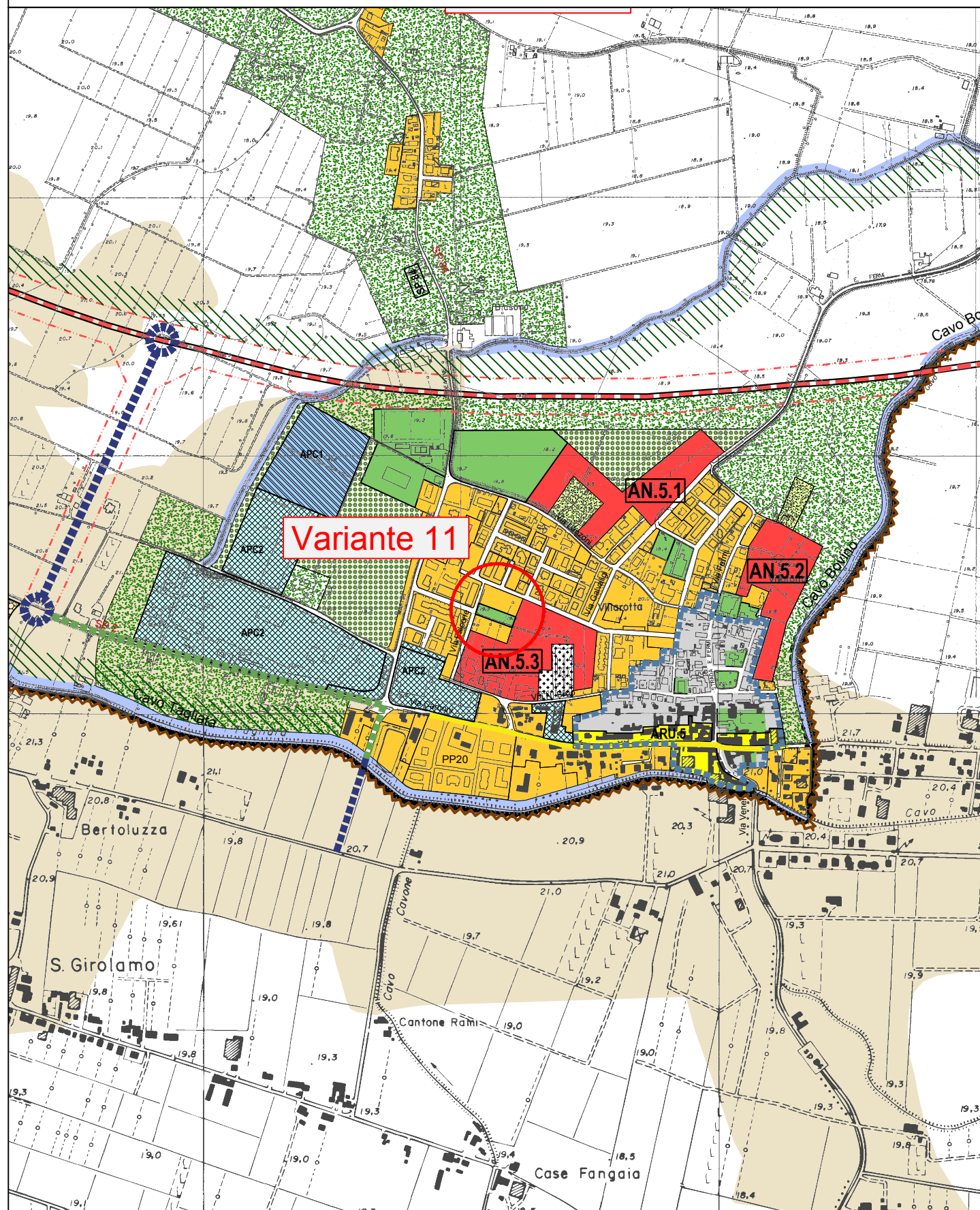
Dati quantitativi			
Ambito AN.5.3	P.S.C.-R.U.E. Vigenti	P.S.C.-R.U.E. Variante 2014	Differenza
Superficie perimetrata totale AN.5.3	34.764 mq	30.584 mq	- 4.180 mq
Superficie AUC1.2	-	2.500 mq	+ 2.500 mq
Differenza P.S.C.-R.U.E. Vigenti e Var. 2014	- 4.180 mq + 2.500 mq		- 1.680 mq
Superficie Dotazioni Territoriali	-	1.680 mq	+ 1.680 mq

- Allegati (Estratti cartografici) – Confronto P.S.C.-R.U.E. vigenti e Variante 2014
 - All. 1: Estratto Tavola 4 di P.S.C. – Tavola di Sintesi scala 1.10.000
 - All. 2: Estratto Tavola 3.b di P.S.C. (“Carta Unica”) - Codisotto - Casoni - Villarotta scala 1.5.000
 - All. 3: Estratto Tavola 5 di R.U.E. - Casoni - Villarotta scala 1.2.000

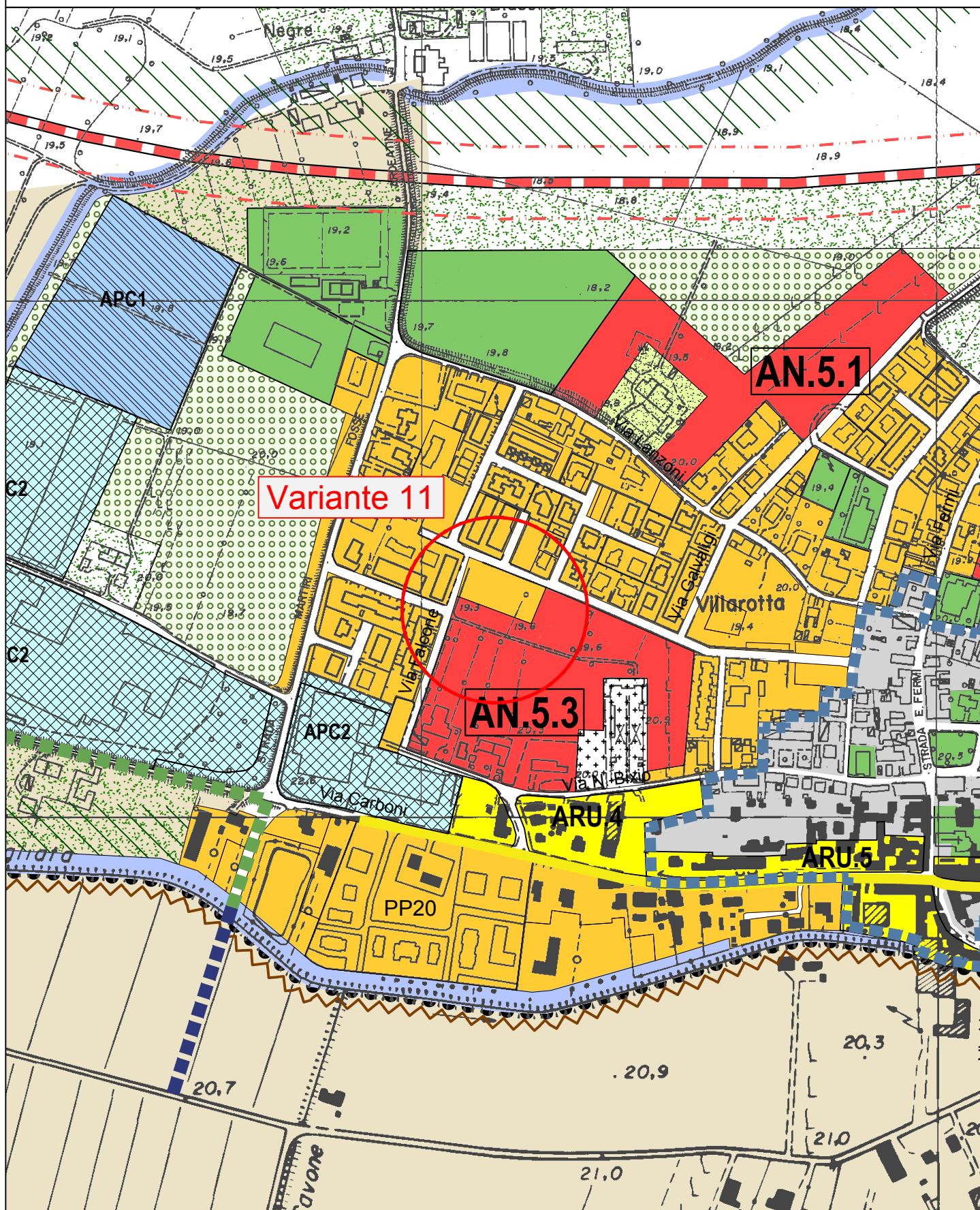
STATO DI FATTO secondo "TAVOLA DI P.S.C. VIGENTE"



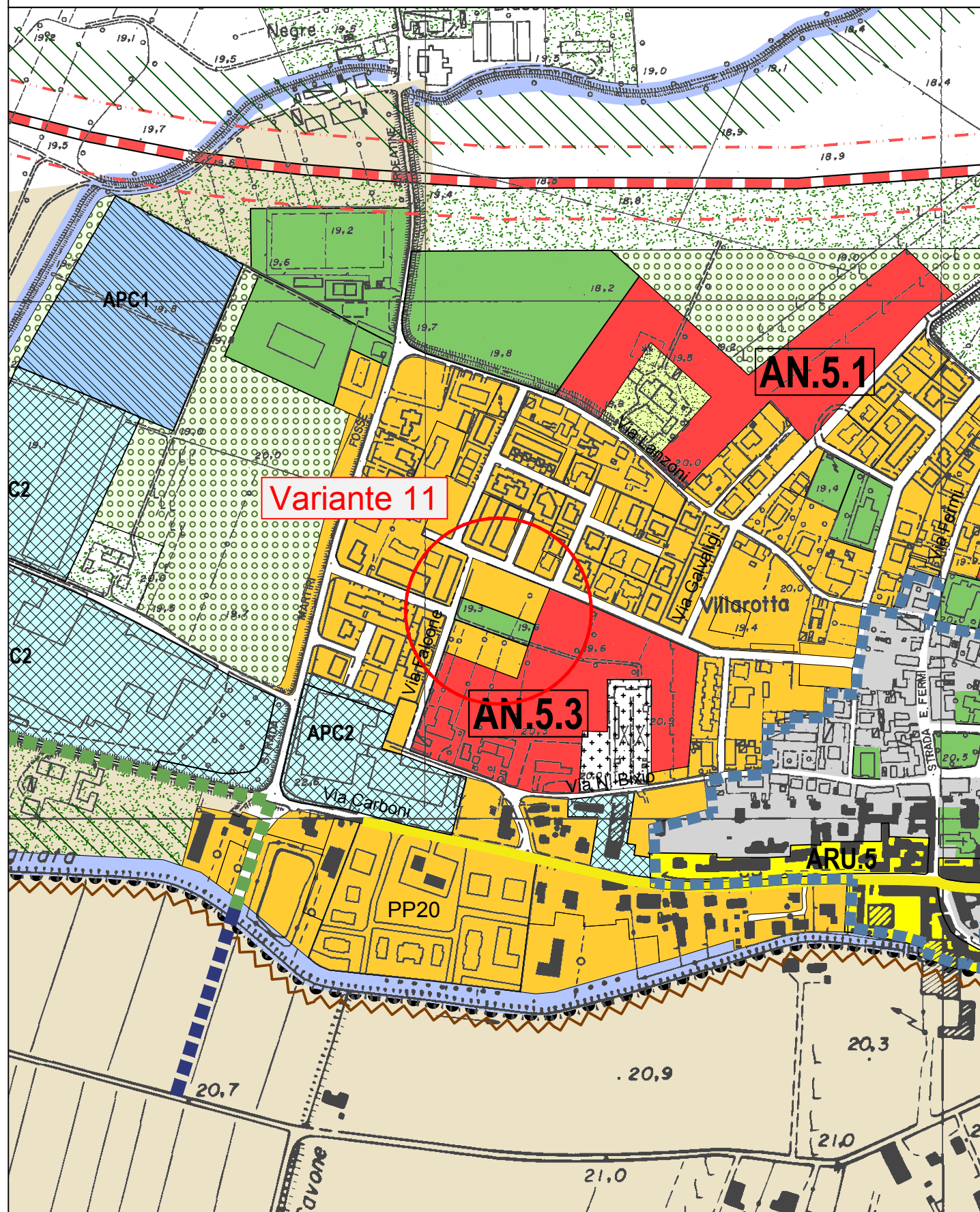
ESTRATTO "TAVOLA DI P.S.C." - AREA IN VARIANTE



STATO DI FATTO secondo "TAVOLA DI P.S.C. VIGENTE"



ESTRATTO "TAVOLA DI P.S.C." - AREA IN VARIANTE



STATO DI FATTO secondo "TAVOLA DI R.U.E. VIGENTE"

ESTRATTO "TAVOLA DI R.U.E." - AREA IN VARIANTE

