




## STATO DI ATTUAZIONE

DENOMINAZIONE	Sottozona A
IDENTIFICAZIONE CATASTALE	Foglio n°36, mappali n°3, 83, 84, 85, 86, 87 e 88
TIPO DI ZONIZZAZIONE	Zona estrattiva (ZE)
SUPERFICIE TOTALE	140.000 mq
SUPERFICIE UTILE	122.010 mq
PROFONDITA' MAX DI ESCAVAZIONE DA P.C.	4,50 m
QUOTA FONDO SCAVO	17,20 m s.l.m.
LITOTIPI ESTRATTI	Argille Sabbie
MODALITA' DI COLTIVAZIONE	A fossa
PENDENZA DELLE SCARPATE DI SCAVO DEFINITIVE	1/2 in argilla e 1/2 in sabbia con interposizione banca a profondita' di 2,5 m da p.c. di larghezza 3 m
AUTORIZZAZIONE ALLA COLTIVAZIONE	Autorizzata nel febbraio 2005
DURATA	3 anni
STATO DELL'AUTORIZZAZIONE	In corso
VOLUMETRIA UTILE ESTRAIBILE	Argille 280.562 mc Sabbie 179.753 mc  Totale 460.315 mc
STATO DELL'ESCAVAZIONE	Da intraprendere
TIPOLOGIA DEL RIPRISTINO	Bacino idrico a carattere naturalistico
STATO DI ATTUAZIONE DEL RIPRISTINO	Da intraprendere

### LEGENDA

-  DELIMITAZIONE SOTTOZONA A
-  FASCIA DI RISPETTO
-  LOTTI DI COLTIVAZIONE

## SOTTOZONA A

