


Comune di BOVOLONE
 Provincia di Verona
P.A.T.
 ai sensi della L.R. 11/2004

Elaborato **1** Scala **1:10.000**

Carta dei Vincoli e della Pianificazione Territoriale

Elaborato adeguato alle conclusioni della Conferenza di Servizi riunitasi presso gli Uffici della Provincia di Verona in data 15.06.2016

Base cartografica: C.T.R. del Veneto formato etapa 2005 - Georeferenziazione: Georeferenziato


GRUPPO DI LAVORO
 Resp. Ufficio di Piano del Comune
 Arch. Matteo Pisardi
 Progettista Urbanista
 Arch. Roberto Sbroglio
 Quadro Consultivo
 Arch. Daniele Mantovani
 Valutazione Ambientale Strategica
 Arch. Giovanni Battista Pisani
 Valutazione VINCA
 Arch. Giovanni Battista Pisani
 Analisi Agronomiche
 Studio Botanica
 Valutazione Compatibilità Idraulica
 Studio Botanica
 Analisi Geologiche
 Dott. Mauro Mandri

GRUPPO DI PROGETTAZIONE
 COMUNE DI BOVOLONE
 Sindaco Emiliano Mandri
 PROVINCIA VERONA
 Direzione Urbanistica
 PROGETTISTA URBANISTA
 Arch. Roberto Sbroglio
 COLLABORATORE
 Arch. Enrico Morando

Luglio 2016

STUDIO ARCH. ROBERTO SBROGLIO - Via G. della Casa, 9 - 37122 Verona
 tel. 045 8014083 - fax 045 8035147 - info@studiosbrogio.it






















Studio di architettura urbanistica - progettazione urbanistica



Numero **1**
 Scala **1:10.000**

Carta dei Vincoli e della Pianificazione Territoriale

LEGENDA N.T.

-  Confine comunale
- VINCOLI**
-  Vincolo paesaggistico D.Lgs. 42/2004 - Corsi d'acqua Art. 6.1
-  Vincolo paesaggistico di tutela archeologica Art. 6.2
-  Vincolo monumentale D.Lgs. 42/2004 - elementi puntuali Art. 6.3
-  Vincolo sismico O.P.C.M. 3519/2006 - Zona sismica 4 Art. 6.4
- PIANIFICAZIONE DI LIVELLO SUPERIORE**
-  Ambienti naturalistici di livello regionale (art. 19 del P.T.R.C.) Art. 6.5
-  Piano Area Pianure e Grandi Valli Veronesi Art. 6.5
-  Piano Area Quadrante Europa - Verona Art. 6.5
-  Aree a rischio idraulico in riferimento al PAI Art. 6.5
-  Centri storici Art. 6.5
- ALTRI ELEMENTI**
-  Zone Militari / Fascia di Rispetto Art. 6.6
-  Cimiteri / Fascia di Rispetto - T.U. Leggi Sanitarie - R.D. 1265/1934 Art. 6.7
-  Depuratore / Fascia di Rispetto Art. 6.8
-  Impianti di telecomunicazione ad uso pubblico Art. 6.9
-  Pozzi di prelievo idropotabile / Fasce di rispetto Art. 6.10
-  Gasdotti / Fasce di rispetto - D.M. 24.11.1984 Art. 6.11
-  Elettrodotti / Fasce di rispetto - D.P.C.M. 08/07/2003 Art. 6.12
-  Ferrovia (linea F.S. Verona-Nogara-Bologna) / Fascia di rispetto Art. 6.13
-  Viabilità / Fasce di rispetto - D. Lgs. 285/1992 Art. 6.14
-  Idrografia / Servizi idraulica Art. 6.15
-  Terre ad uso civico Art. 6.16
-  Allevamenti zootecnici intensivi / Fascia di rispetto D.G.R.V. 3175/2004 come modificata dalla D.G.R.V. 329/2010 e D.G.R.V. 456/2012 Art. 6.17
-  Attività a rischio incidente rilevante / Fascia di rispetto Art. 6.18

