












- Legenda
-  Confine provinciale
  -  Confine comunale
  -  Limite delle previsioni del PIAE
  -  Cava di ghiaia esaurita
  -  Cava di argilla esaurita
  -  292 Numero di riferimento della cava
  -  Cava non ripristinata antecedente al 1978
  -  Impianto di lavorazione e relative aree pertinenziali
  -  Previsione estrattiva da PAE del Comune di Montechiarugolo
  -  Frantoio extracomunale che lavora materiali talora provenienti dal Comune di Traversetolo
  -  Lago per pesca sportiva

Base utilizzata: Database Topografico Regionale e CTR 1:10.000 (Sezioni 200100, 200140, 217040 e 218020)

Dati da Catasto cave 2010 - Ufficio Pianificazione della Provincia di Parma

**Collaboratori:**  
 Dott. Geol. Marco Baldi  
 Dott. Geol. Fabio Francesco Picinotti



**COMUNE DI TRAVERSETOLO**  
 Provincia di Parma

**PIANO DELLE ATTIVITA' ESTRATTIVE**  
**Variante 2012**  
 Legge Regionale 18 luglio 1991, n° 17 e s.m.i.

Elaborato  
**A2**

**STATO DI FATTO DELLE ATTIVITA' ESTRATTIVE PREGRESSE**  
 SCALA 1:25.000

Adottata dal Consiglio Comunale con Delibera n° 54 del 26/07/2012	Approvata dal Consiglio Comunale con Delibera n° 14 del 29/04/2013	
Il Progettista <i>dott. geol. Stefano Castagnetti</i>	L'Assessore all'Ambiente <i>Laura Monica</i>	Il Sindaco <i>Ginetta Mari</i>