

Comune di
Fontanellato

Sindaco
e Assessore all'Urbanistica
Dott. Luigi Spinazzi

Ufficio di Piano
Arch. Alessandra Storch (RUP)
Arch. Valentina Sasso
D.ssa Stefania Zaveri
Segretario Comunale


Gruppo di lavoro
RANFICAZIONE URBANISTICA
CAIRE Consorzio Urb. Grafico Simoni,
Dott. Gianpiero Lupatelli, Urb. Edy Zatta,
Dott. Davide Figeri, Dott. Omar Tonelli,
Antonio Borghi

VALSAT – ANALISI AMBIENTALI
AMBITER S.r.l. Dott. Giorgio Neri,
Ing. Michele Neri, Dott. Davide Geronzi,
Dott.ssa Benedetta Rebecchi,
Dott.ssa Chiara Bazzoli

ANALISI GEOLOGICHE – SISMICA
STUDIO STEFANO CASTAGNETTI
Dott. geol. Stefano Castagnetti,
Dott. geol. Marco Baldi

ANALISI ARCHEOLOGICHE
ABACUS S.r.l.

ZIONIZZAZIONE ACUSTICA
STUDIO GSA – Qualità Sicurezza Ambientale:
Ing. Gabriella Maggi, Dott. In. Rita Bica Crema,
Dott. In. Ing. Fabrizio Bonardi



Scala 1:12.000


Assunzione proposta del PUG	
Adozione proposta del PUG	
Approvazione del PUG	
Data di emissione Febbraio 2022	

LEGENDA

LIMITI AMMINISTRATIVI


LIMITI AREE INTERESSATE DALLA MICROZONAZIONE SISMICA

ZONE STABILI SUSCETTIBILI DI AMPLIFICAZIONI LOCALI

 Confine comunale

 Area oggetto di microzonazione sismica

 Fa S.I. 0,5-1,5s = 2,5 - 3,0

 Fa S.I. 0,5-1,5s = 3,1 - 3,5

