














**PSC Titolo VII - Sistema dei vicoli e delle tabelle**








**CAPO II - Tutela delle risorse idriche, assetto idrogeologico e sistemi di versanti**

**LEGENDA**

-  Zone di deflusso della piena - fascia A - art. 10, comma 1, lett. A) (Art. 10.16)
-  Zone di deflusso della piena - fascia A - art. 10, comma 1, lett. B) (Art. 10.16)
-  Zone di tutela antirivolo ed idraulica dei corsi d'acqua - fascia B (Art. 10.17)
-  Invasi di acque di laghi, bacini e corsi d'acqua (Art. 10.17)
-  Aree di inondazione per piena catastrofica - fascia C (Art. 10.18)
-  Zone di tutela dei corsi d'acqua superficiali e sotterranei (Art. 10.19)
-  Bacini dovanti drenamento su aree vulnerabili
-  Vulnerabilità a sensibilità elevata
-  Vulnerabilità a sensibilità intermedia
-  Aree di ricerca agli acquedotti
-  Aree a pericolosità geomorfologica molto elevata (Art. 10.20)
-  Aree a pericolosità geomorfologica elevata (Art. 10.21)
-  Aree a pericolosità geomorfologica moderata (Art. 10.22)

**CAPO IV - Fines di rispetto e di tutela**

**LEGENDA**

-  Piani per la protezione di acque sotterranee di carattere speciale
-  Rispetto ai piani di regolazione di acque sotterranee di carattere comune (Art. 10.27)
-  Fines di rispetto ristretta
-  Fines di rispetto allargata
-  Terreni urbanizzati di antico impianto
-  Terreni urbanizzati di impianto recente
-  Confine Comunale

