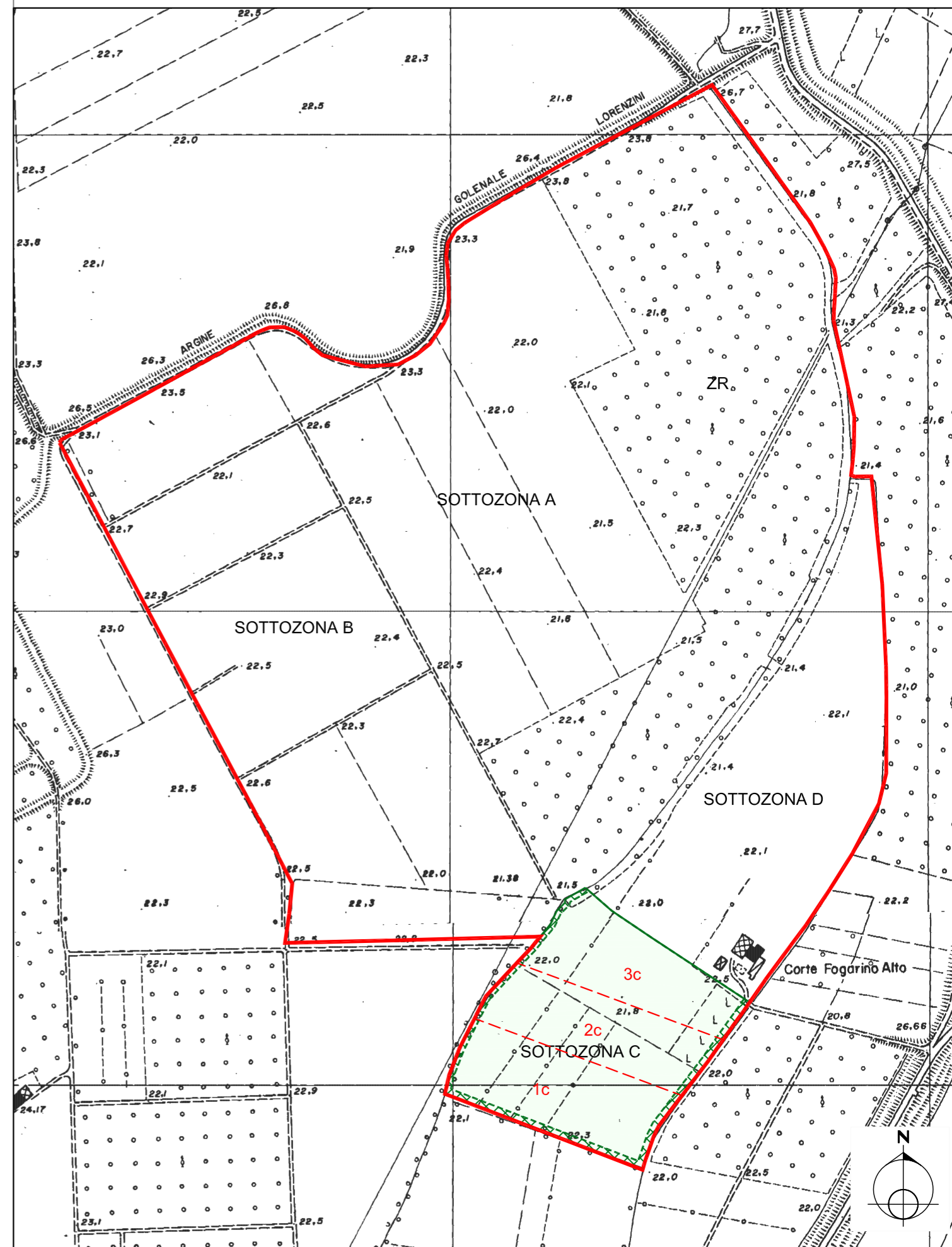





STATO DI ATTUAZIONE

DENOMINAZIONE	Sottozona C
IDENTIFICAZIONE CATASTALE	Foglio n° 36, mappali n° 13 (porzione), 14 (porzione), 20 (porzione)
TIPO DI ZONIZZAZIONE	Zona estrattiva (ZE)
SUPERFICIE TOTALE	52.724 mq
SUPERFICIE UTILE	48.000 mq
PROFONDITA' MAX DI ESCAVAZIONE DA P.C.	7,00 m
LITOTIPI ESTRATTI	Argille Sabbie
MODALITA' DI COLTIVAZIONE	A fossa
PENDENZA DELLE SCARPATE DI SCAVO DEFINITIVE DA P.P.I.P.	1/1 in argilla e 2/3 in sabbia con interposizione banca a profondita' di 2,5 m da p.c. di larghezza 3 m
AUTORIZZAZIONE ALLA COLTIVAZIONE	Non ancora richiesta
DURATA	-
STATO DELL'AUTORIZZAZIONE	-
VOLUMETRIA UTILE PIANIFICATA IN SEDE DI P.P.I.P.*	Argille 168.000 mc Sabbie 123.400 mc <hr/> Totale 291.400 mc
STATO DELL'ESCAVAZIONE	Non intrapresa
TIPOLOGIA DEL RIPRISTINO	Bacino idrico a carattere naturalistico
STATO DI ATTUAZIONE DEL RIPRISTINO	Non intrapreso
*P.P.I.P. = Piano Particolareggiato di Iniziativa Privata approvato con delibera di C.C. n°63 del 29/10/97 e successivamente modificato con variante approvata con delibera di C.C. n. 32 del 16/05/2000	

SOTTOZONA C



LEGENDA

-  DELIMITAZIONE SOTTOZONA C
-  FASCIA DI RISPETTO
-  LOTTI DI COLTIVAZIONE