LEGENDA

Percorsi pedonali/ciclopedonali e piste ciclabili:

- proposti in sede propria in corsia riservata su marciapiede
- esistenti
- proposti interni ad isole ambientali
- principali sentieri, percorsi campestri (su strade bianche)
- itinerari di rilevanza sovracomunale
- esterni al comune
- Bike station proposta
- rastrelliere proposte
- interventi previsti da altri strumenti comunali e sovracomunali (PCT - MiBici - PUMS Piano Urbano Mobilità Sostenibile della Città Metropolitana di Milano - iPUMS Comune di Milano)
- interventi proposti dal PGTU
- senso unico proposto
- Isola Ambientale/zona 30 esistenti/proposte (perimetri ed estensioni da definire in sede di progettazione particolareggiata)
- senso unico esistente
- impianto semaforico
- impianto semaforico lampeggiante
- stazione e linea ferroviaria
- ambito a precedenza pedonale proposto
- rialzo sede stradale proposto
- strada a fondo chiuso
- principali aree di sosta
- Zona a Traffico Limitato
- principali parchi e aree a verde
- sistema ambientale
- confine comunale

Comune di Cesano Boscone

PIANO PARTICOLAREGGIATO MOBILITA' ATTIVA

Tavola

2a

IST_26_20_ELA_TV21_AC21_rev1

aprile 2022

QUADRO PROPOSITIVO/ PROGETTUALE

scala 1:2.000

staff PIM/ collaboratore esterno	capo progetto	direttore
Ing. Matteo Gambino Arch. Sara Bonvissuto	Ing. Mauro Barzizza Ord. Ing. Milano N.18508	Dott. Franco Sacchi

CENTRO STUDI PIM

Rotatoria via degli Ippocastani (Studio di fattibilità Comune di Cesano Boscone settembre 2021)

Intervento di messa in sicurezza dell'intersezione di via Gozzoli-Moneghetto da condividere/coordinare con il Comune di Milano

Riqualifica dell'intersezione via Gozzoli- Gutemberg e dell'itinerario via Gozzoli-Ionzio: da condividere/coordinare con il Comune di Milano

Riqualifica asse stradale via Grandi (Comune di Cesano Boscone, dicembre 2020)

"Interventi di riqualificazione e messa in sicurezza di via Colombo" Progetto di Fattibilità - Comune di Cesano Boscone (febbraio 2020)

Riqualifica della pista ciclabile esistente

Ambito a precedenza pedonale proposto

Ambito a Volumetria Definita B - PS2

Ambito di Trasformazione "ATS" via Vespucci

Ambito di Trasformazione "ATZ" via Isonzo

Interventi contemplati anche dal PGTU del Comune di Corsico, settembre 2012

interventi da condividere con il Comune di Corsico

Milano

Corsico

Istituto Suore Famiglia

Casa di Cura Ambrosiana

Parco Natura

Parco Pubblico S. Perrini

Parco Petrellani

Parco dei Fontanili

Oasi Nuovi Nati

Bosco dell'Acqua

Parco Rancilio

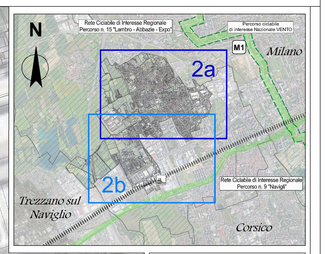

Sezione tipo A - A'
scala 1:200

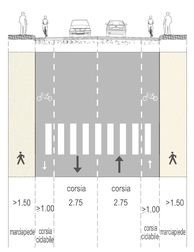

Sezione tipo Z - Z'
scala 1:200

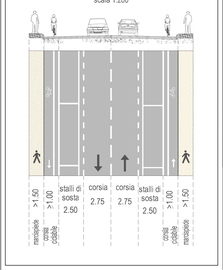

Sezione tipo Z - Z'
scala 1:200

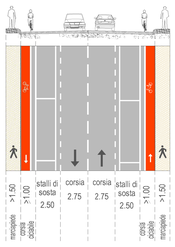

Sezione tipo U - U'
scala 1:200

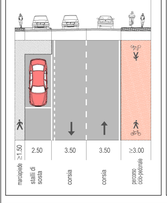

Sezione tipo S - S'
scala 1:200

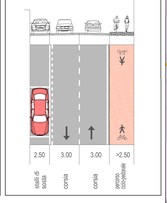

Sezione tipo T - T'
scala 1:200

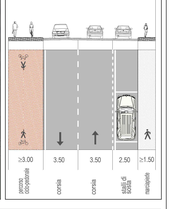

Sezione tipo P - P'
scala 1:200

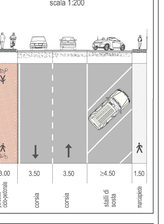

Sezione tipo D - D'
scala 1:200
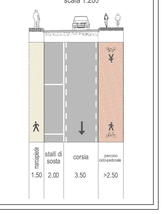
Sezione tipo H - H'
scala 1:200