Polo estrattivo G5 - Ambito estrattivo "Molino di Mezzo"

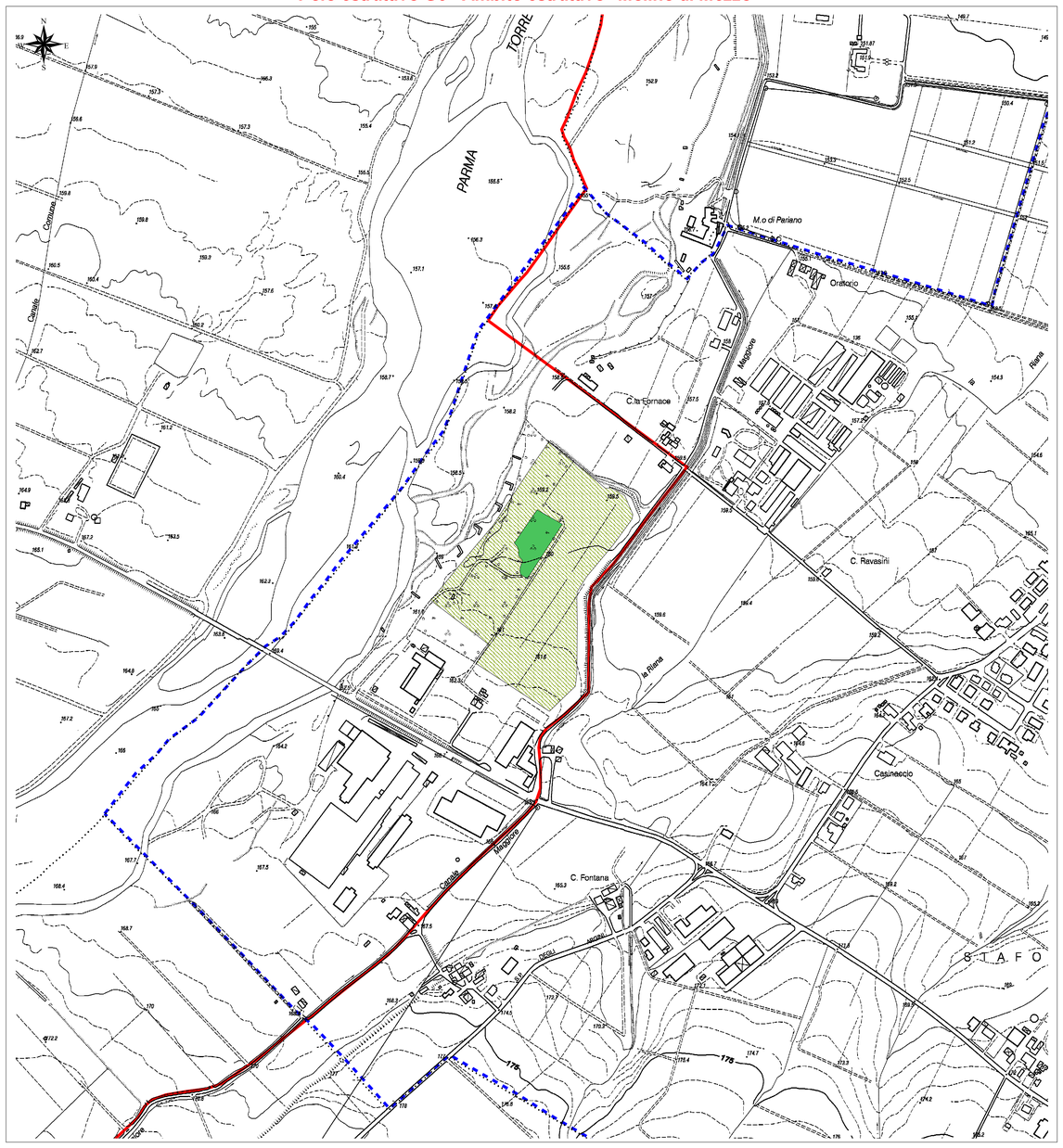

Polo estrattivo G6 - Ambito estrattivo "Ca Campagna/Boschi"

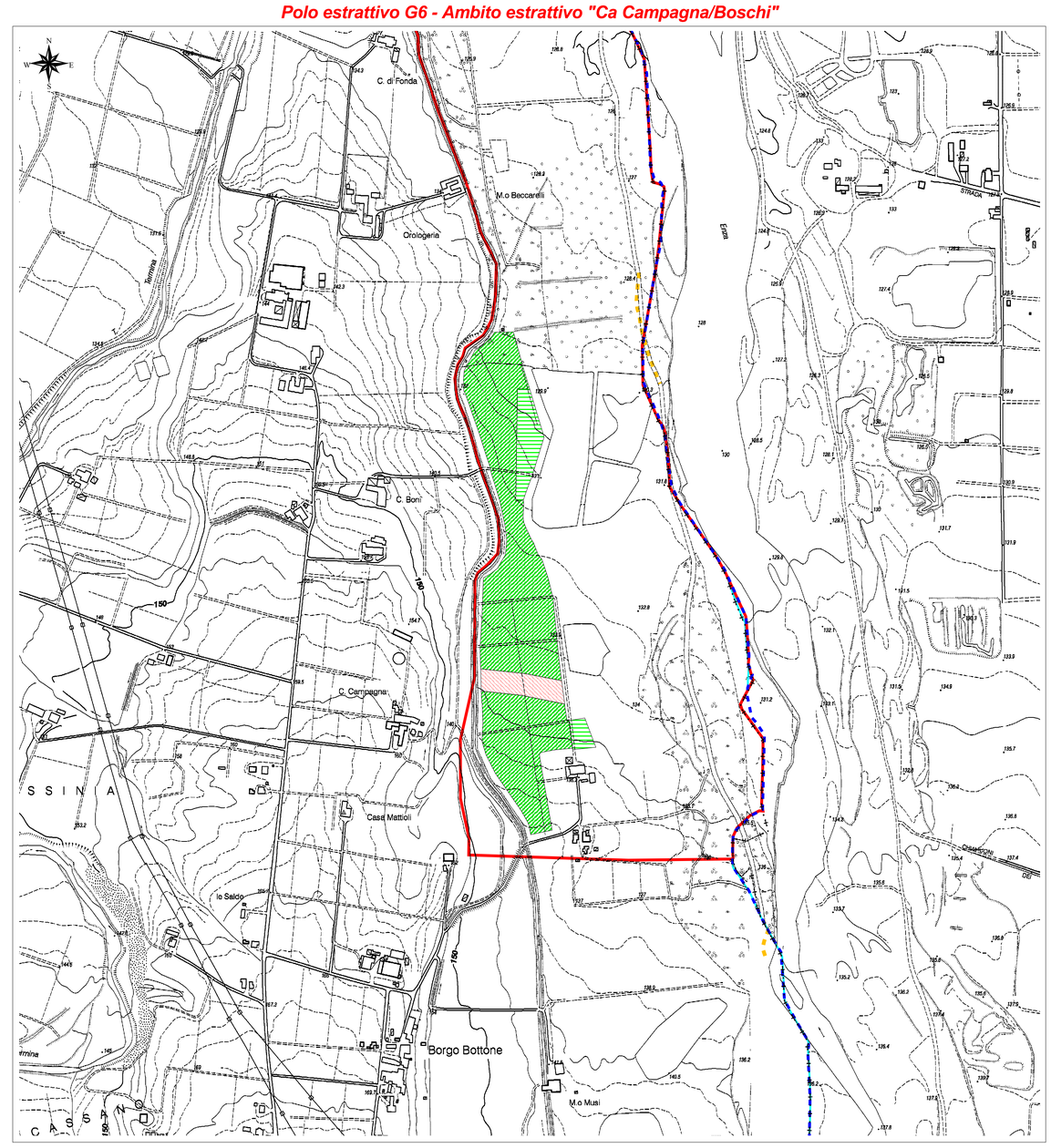

Ambito estrattivo vincolato AC 50 - Subambiti estrattivi "Carbonizzo nord" e "Carbonizzo sud"

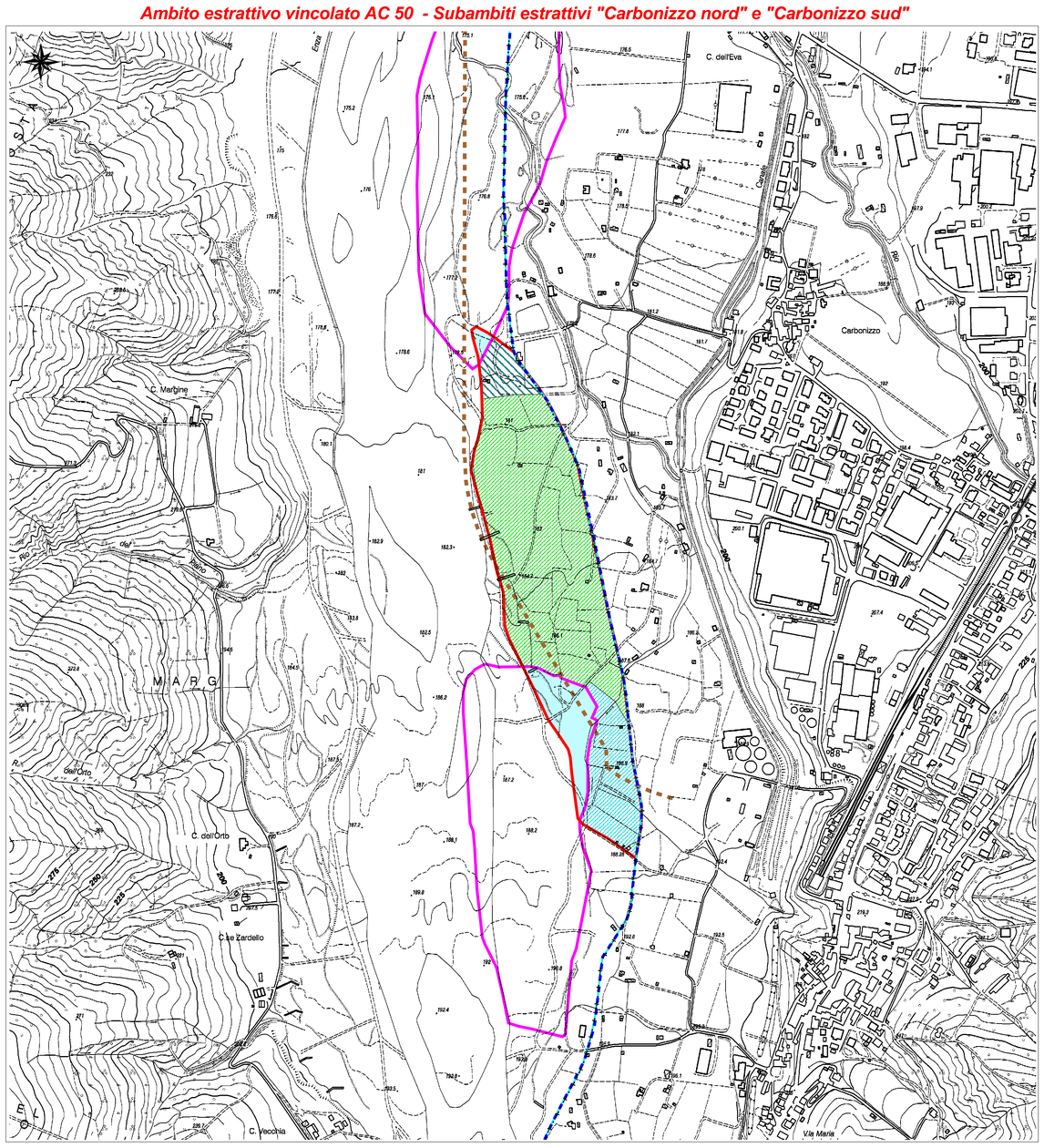

Polo estrattivo G5 "Parma sud"

Ambito estrattivo"Molino di Mezzo"

- Ambito "Molino di Mezzo"
- Area già scavata e non ripristinata antecedente al 1978

Polo estrattivo G6 "Enza sud"

Ambito estrattivo "Ca' Campagna/Boschi"

- Ambito estrattivo "Ca' Campagna/Boschi"
- Area non escavabile di salvaguardia del corridoio infrastrutturale in progetto
- Area non soggetta ad escavazione in quanto già parzialmente ripristinata
- Erosioni spondali compromettenti la percorribilità della pista camionale perialveo da sottoporre ad interventi di protezione

Ambito estrattivo vincolato AC 50 "Carbonizzo"

Subambiti estrattivi "Carbonizzo nord" e "Carbonizzo sud"

- Subambito "Carbonizzo sud"
- Subambito "Carbonizzo nord"
- Area demaniale esclusa da previsione estrattiva, destinata alla realizzazione di bacino ad uso plurimo da parte del Consorzio di Bonifica dell'Emilia centrale.
- Area esclusa da escavazione
- Limite dei bacini ad uso plurimo previsto da progetto del Consorzio di Bonifica dell'Emilia Centrale
- Tracciato metanodotto

- Confine provinciale
- Confine comunale
- Aree delle previsioni estrattive del PIAE

AMBITI ESTRATTIVI		VOLUME ESTRAIBILE		MODALITA' DI RIPRISTINO
		Ghiaia pregiata (mc)	Ghiaia non pregiata (mc)	
Molino di Mezzo		200.000	--------	Naturalistico a quota ribassata
Ca' Campagna / Boschi		200.000	--------	Naturalistico a quota ribassata
Carbonizzo	Carbonizzo nord	160.000	--------	Bacino ad uso plurimo con interventi di tipo naturalistico
	Carbonizzo sud	40.000	--------	Area funzionale al bacino ad uso plurimo con interventi di tipo naturalistico

Collaboratori:

Dott. Geol. Marco Baldi

Dott. Geol. Fabio Francesco Picinotti

COMUNE DI TRAVERSETOLO
Provincia di Parma

PIANO DELLE ATTIVITA' ESTRATTIVE

Variante 2012

Legge Regionale 18 luglio 1991, n° 17 e s.m.i.

Elaborato
P1

CARTA DI PROGETTO

SCALA 1:5.000

Adottata dal Consiglio Comunale con Delibera n° ..... del .....

Approvata dal Consiglio Comunale con Delibera n° ..... del .....

Il Progettista
dott. geol. Stefano Castagnetti

L'Assessore all'Ambiente
Laura Monica

Il Sindaco
Ginetto Mari

STUDIO GEOLOGICO-TECNICO
STEFANO CASTAGNETTI
Via Argini sud, 24 I - 43030 BASILICANOVA PR
studio@stefacasta.it