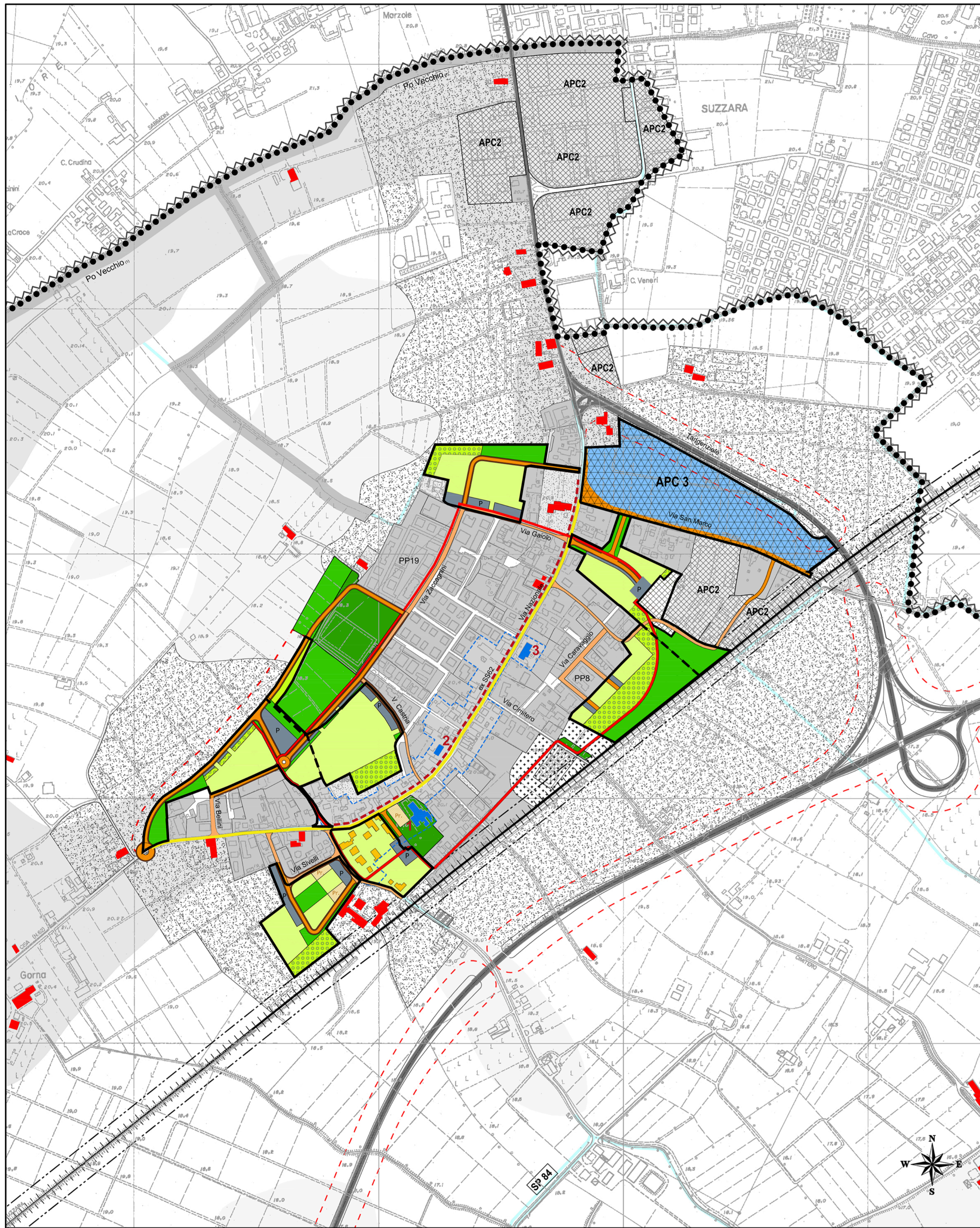


POC - PROGETTAZIONE URBANA
 ALLEGATO B AL DOCUMENTO PROGRAMMATICO PER LA QUALITA' URBANA
 Scala 1:5.000

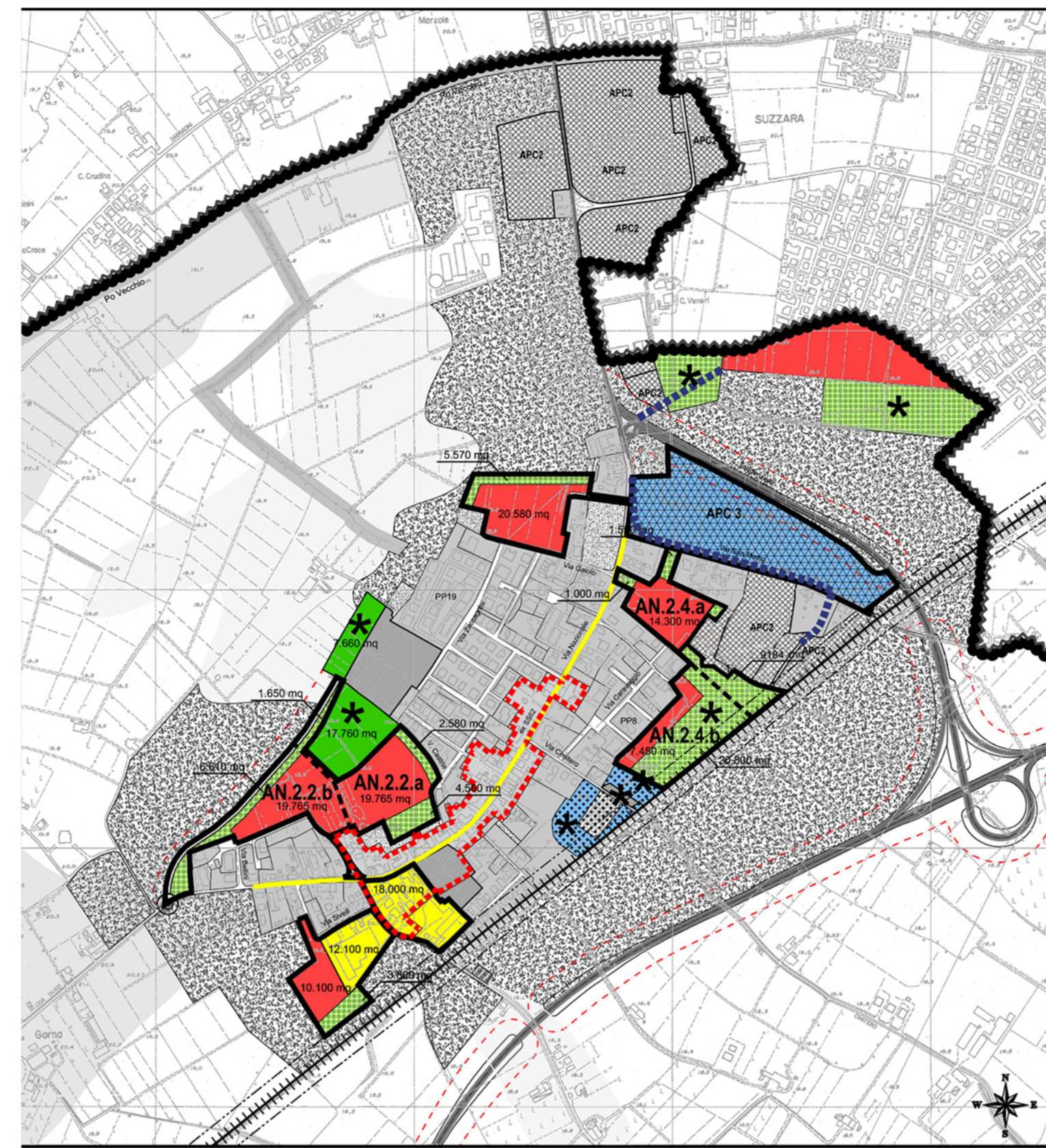


ASSETTO MORFOLOGICO E USO DEL SUOLO
 RIFERIMENTO SCHEDE NORMA DI POC - ALLEGATO A
 AN.2.1 - AN.2.2 (AN.2.1 - AN.2.3) - AN.2.3 - AN.2.4 (AN.2.4.1 - AN.2.4.2) - ARU 2 - APC 3

Perimetro Sub-Ambiti di POC			Perimetro Comparti Attuativi di POC		
SISTEMA INSEDIATIVO ESISTENTE			SISTEMA INSEDIATIVO E SPAZI PUBBLICI DI PROGETTO		
Sistema pubblico		Sistema storico	Spazi pubblici	Spazi privati	Sistema Mobilità
Verde sportivo attrezzato e/o per attrezzature pubbliche	1 Chiesa parrocchiale	Centro Storico	Parco Urbano, Verde sportivo attrezzato e/o per attrezzature pubbliche	Superficie edificabile e viabilità interna	Viabilità carrabile di progetto
Edifici Pubblici esistenti	2 Scuola materna "La Fontanelletta"	Edifici di valore storico testimoniale di POC	Verde Ecologico pubblico (U1)	Verde Ecologico privato ineditabile	Adeguamento viabilità esistente
	3 Sede Associazioni	Sistema Mobilità	Parcheggi	Edifici in ARU (si veda Scheda Norma ARU2)	Riqualificazione ex S582
		Asse storico generatore di poli urbani (ex S582)		Spazi pedonali	Sistema dei percorsi Ciclabili-pedonali

NOTA: Gli adeguamenti stradali (allargamenti, nuovi marciapiedi, ciclabili) che interessano proprietà private negli Ambiti Urbani Consolidati (AUC) sono indicativi e non costituiscono vincolo normativo.

SUB - AMBITI DI POC E COMPARTI ATTUATIVI DI POC
 Scala 1:10.000



Sub-Ambiti di POC - Comparti Attuativi di POC

Ambiti di POC	Sub-Ambiti di POC	Compartimenti Attuativi di POC
AN 2.1	AN 2.1	AMMISSIBILE
AN 2.2	AN 2.2	AN 2.2.a AN 2.2.b
AN 2.3	AN 2.3	NON AMMISSIBILE
AN 2.4	AN 2.4	AN 2.4.a AN 2.4.b
ARU 2	ARU 2	AMMISSIBILE
APC 3	APC 3	NON AMMISSIBILE

Destinazioni d'uso di POC

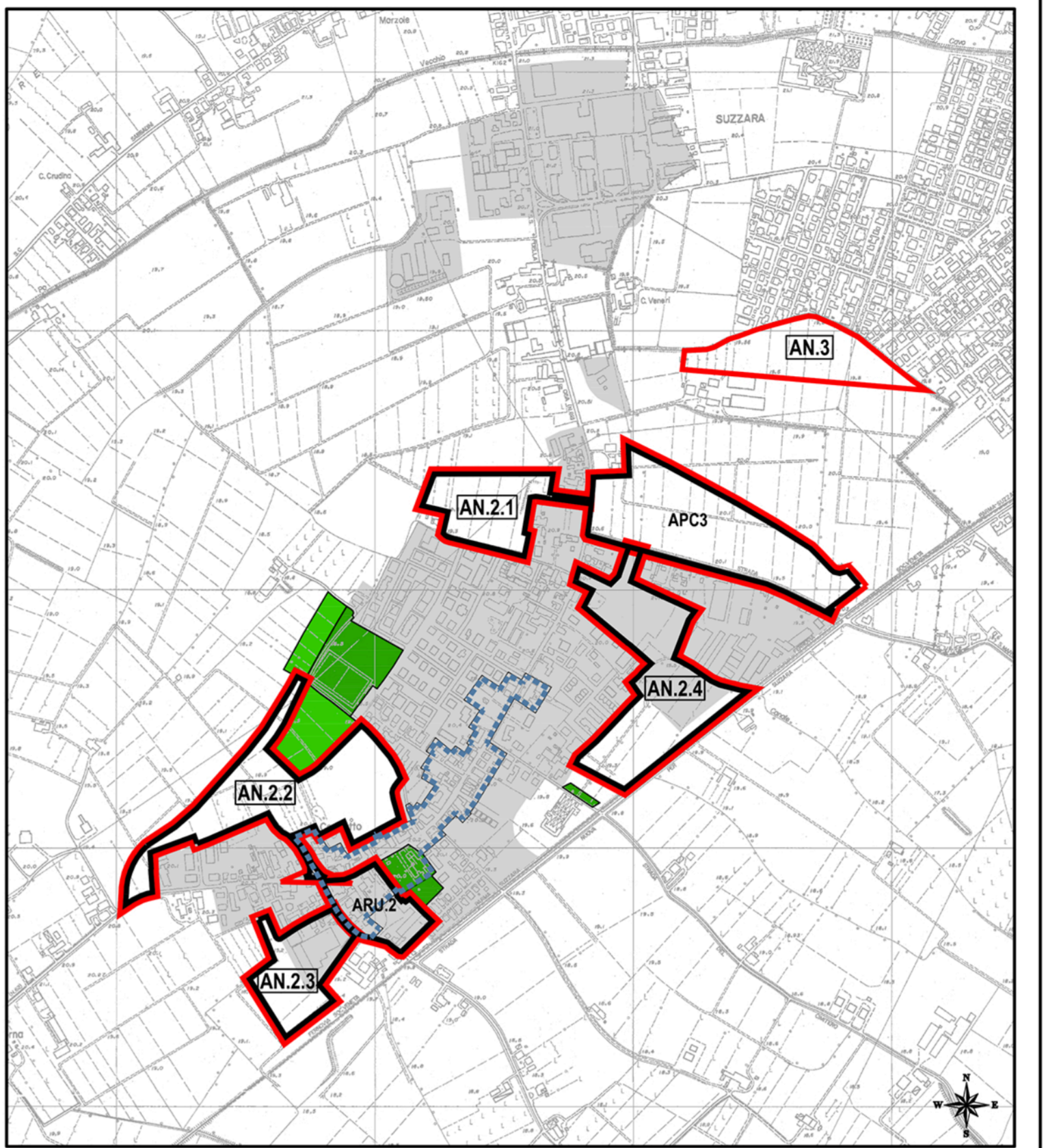
Centri Storici - Sub-Ambiti Storici A	Ambiti di Riqualificazione Asse viario (ex S582)
Aree di AN destinate alla edificazione, alle dotazioni territoriali e alle infrastrutture su cui applicare DPS - art. 32.7 lett. d1	Viabilità di progetto comunale
Ambiti urbani da riqualificare	Fascia di rispetto ferroviario (30 mt)
Nuovi insediamenti artigianali - commerciali - direzionali	Fascia di rispetto stradale (30 mt)
Aree per Verde ecologico di mitigazione e fasce di ambientazione (art. 22.4)	Aree per Dotazioni Territoriali e infrastrutture per la mobilità (art. 32)
Aree a vincolo speciale (Cimitero e zona cimiteriale - art. 42)	Aree per Verde ecologico di mitigazione e fasce di ambientazione (art. 22.4)
	Aree a vincolo speciale (Cimitero e zona cimiteriale - art. 42)

Aree di Perequazione urbanistica ed ambientale di POC

Aree per Verde ecologico di mitigazione e fasce di ambientazione
Aree per Dotazioni Territoriali e infrastrutture per la mobilità
Aree a vincolo speciale (Cimitero e zona cimiteriale)

Nota 1: Per la Descrizione delle singole Schede Urbanistiche si rinvia all'Allegato A1 alle Norme di POC
 Nota 2: Per i parametri urbanistici (SU, Altezza, Standard) e modalità di attuazione degli Ambiti e Sub-Ambiti si rinvia alla SCHEDA NORMA DI POC

AMBITI DI POC E SUB - AMBITI DI POC
 Scala 1:10.000



Ambiti di Settore territoriale di POC (art.11 1.2.2 e 25 di POC)

- ANn° Ambiti per nuovi insediamenti
- ARUn° Ambiti da riqualificare
- APn° Ambiti specializzati per attività produttive

Sub-Ambiti di POC (art. 1.2.11 di RUE)

- ANn° Ambiti per nuovi insediamenti
- ARUn° Ambiti da riqualificare
- APn° Ambiti specializzati per attività produttive

COMUNE DI LUZZARA
 PROVINCIA DI REGGIO EMILIA

PIANO OPERATIVO COMUNALE
VARIANTE AL 1° P.O.C. 2011-2016
 (Legge Regionale 24 marzo 2000 n°20 e s.m.)

CODISOTTO

SETTORE TERRITORIALE S2 DI POC (Codisotto)

POC - PROGETTAZIONE URBANA:
ASSETTO MORFOLOGICO E USO DEL SUOLO

IL SINDACO: Andrea Costa
 IL SEGRETARIO - DIRETTORE GENERALE: Dott. Luigi Bova

PROGETTO: Studio di Architettura e Urbanistica Dott. Arch. Guido Leoni
 Piazza A. Balestrini, 31A - Parma - tel. 0521.772216 architettonico@guidoleoni.com
 VARIANTE: Arch. Fausto Bisi
 Studio Associato Bisi&merkus Vicolo Trivelli, 6 - tel. 0522. 580795 info@bisimerkus.it
 Collaboratore: Arch. Michela Comani

SCALA: 1:5.000
 DATA: Sett. 2016

PRODOTTO IN UNO DEI LOCALI SOTTO AL LOGO DELL'UNIONE EUROPEA