

Repertorio n. 73848

Raccolta n. 32532--

-----Accordo operativo con valenza di Piano Urbanistico Attuativo-----

-----denominato "APT 2" in Basilicogioiano-----

-----ai sensi degli articoli 4 e 38 della legge regionale 24/2017.-----

-----REPUBBLICA ITALIANA-----

L'anno duemilaventuno. Il giorno di martedì dodici del mese di ottobre-----

-----(12 ottobre 2021)-----

-----in Parma (PR), via G. Verdi n. 6,-----

avanti a me, dott. CARLO MARIA CANALI, Notaio in Parma, iscritto nel ruolo del Distretto Notarile di Parma, -----

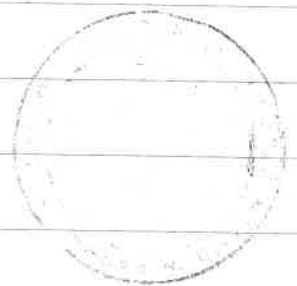
-----sono presenti i signori:-----

Arch. Maddalena Torti, [REDACTED], domiciliata per la carica in Montechiarugolo (PR), via Rivasi n. 3, la quale interviene al presente atto non in proprio ma nella sua qualità di Responsabile di posizione organizzativa del Settore Pianificazione Territoriale (tale nominata con decreto del Sindaco del Comune di Montechiarugolo n. 21 in data 31 dicembre 2020 che, firmato digitalmente, si allega al presente atto sotto la lettera "A"), in nome e per conto del:-----

- **"COMUNE DI MONTECHIARUGOLO"**, con sede in Montechiarugolo (PR), via Rivasi n. 3, codice fiscale n. 00232820340 (nel seguito del presente atto indicato anche come "Comune" o "Amministrazione Comunale");-----

in esecuzione di deliberazione del Consiglio Comunale n. 62/2021 del 29 luglio 2021 che, firmata digitalmente, si allega al presente atto sotto la lettera "B";-----

Fabio Galliani, [REDACTED] 59, domiciliato per la carica in Montechiarugolo (PR), frazione Monticelli Terme, via Marconi n. 56, il quale interviene al presente atto non in proprio ma nella sua qualità di Amministratore unico, in nome e per



conto della società-----

- “LITO – S.R.L.”, con sede legale in Montechiarugolo (PR), frazione Monticelli Terme, via Marconi n. 56, capitale sociale euro 10.400,00, interamente versato, codice fiscale, partita i.v.a. e numero di iscrizione al Registro Imprese di Parma: 01562490340 (R.E.A. 163223) (nel seguito del presente atto indicata anche come “Soggetto attuatore”);-----

a quanto oltre autorizzato in virtù dei poteri attribuitigli dall’articolo 14 (quattordici) dello statuto sociale;-----

comparenti (nel loro complesso oltre indicati anche come “Parti”, “Contraenti” o “Parti contraenti”), della cui identità personale io notaio sono certo, i quali -----

-----RICHIAMATI:-----

A) l’Accordo tra privati e il Comune di Montechiarugolo, ai sensi dell’art. 18 della L.R. n. 20/2000 e dell’art. 11 della L.241/90, sottoscritto in data 29 dicembre 2008 con atto ai miei rogiti rep. n. 22947/11430, registrato a Parma in data 27 gennaio 2009 al n. 1459, ivi trascritto in pari data al n. 1133 reg. part.;-----

B) il successivo Accordo tra i privati e il Comune ex art 18 Legge Regionale n. 20/2000, ai sensi dell’art. 18 della LR 20/2000 e dell’art. 11 della L.241/90 sottoscritto in data 27 gennaio 2020 con atto ai miei rogiti rep. n. 68223/29990, registrato a Parma in data 11 febbraio 2020 al n. 2336, ivi trascritto in pari data al n. 1961 reg. part., in aggiornamento e sostituzione dell’accordo sottoscritto nel 2008 sopra citato, in conformità alle disposizioni urbanistiche di cui alla Legge Regionale 24/2017;-----

-----CONSIDERATO CHE:-----


C) l’attuazione dell’Accordo di cui in premessa prendeva l’avvio dalla Variante al PSC approvata con deliberazione di Consiglio Comunale n.87 del 29 dicembre 2008 con la quale il Comune ha individuato l’Ambito Produttivo di Trasformazione – APT2 localizzato a sud della frazione di Basilicogioiano;-----

D) dal 2008 non essendo stata data attuazione a quanto previsto dall'Accordo, l'Amministrazione Comunale ha ritenuto fosse necessario che le parti sottoscrivessero un nuovo atto negoziale in cui disciplinare quanto non aveva avuto finora attuazione apportando alcune specifiche aggiuntive di carattere tecnico – amministrativo ai contenuti dell'accordo sottoscritto, finalizzate a meglio regolamentare la fase attuativa degli interventi urbanistici, anche in ragione di alcune modifiche normative e di pianificazione intervenute a far tempo dall'anno 2008 negli strumenti di pianificazione;-----

E) con deliberazioni di Consiglio comunale n.4 e n.5 del 28 gennaio 2019 il Comune di Montechiarugolo ha provveduto ad adottare un Piano Operativo Comunale (POC-STRALCIO) e una variante al Regolamento Urbanistico – Edilizio (RUE) che prevedono, tra l'altro, l'attuazione dei due ambiti "ART2 sub-ambito a" e "APT2" di cui trattasi come da impegni ed obblighi sottoscritti tra le Parti;-----

F) con deliberazione di Consiglio comunale n.13 in data 19 marzo 2019 il Comune di Montechiarugolo ha adottato il Piano Urbanistico Generale (P.U.G.), ai sensi dell'art. 46 comma 1 della L.R. 24/2017; detto piano individua l'"APT2" come area vocata alla trasformazione, ma garantisce la possibilità dell'ambito "APT2" come da impegni ed obblighi sottoscritti tra le Parti e sopra menzionati, attraverso il disposto normativo di cui all'art.5 della NTA del P.U.G. che regola la fase transitoria di attuazione del piano;-----

G) in data 27 gennaio 2020 è stato sottoscritto un nuovo accordo tra le Parti, con atto ai miei rogiti rep. n. 68223/29990, sopra citato; che ha previsto necessariamente anche una nuova tempistica di attuazione degli ambiti "ART2 sub-ambito a" e "APT2" di cui trattasi al fine di conformarsi alle nuove disposizioni urbanistiche di cui alla L.R. n.24/2017, aggiornando e sostituendo l'accordo già sottoscritto in data 29 gennaio 2008, evidenziandone espressamente gli obblighi e gli impegni ancora da attuare e le azioni e le caratteristiche tecnico – normative degli interventi di trasformazione, che come di seguito elencate relativamente all'ambito



“APT 2”:

- Potenzialità edificatoria in ragione di una SU max pari al 60% della ST.

- Funzioni ammesse: quelle previste dal PSC ossia usi P1 e P3.

- Indirizzi di sviluppo urbanistico-edilizio e criteri di progettazione:

aree pubbliche di cessione in cui concentrare le dotazioni territoriali (Parcheggi) concentrate e attestate sulla viabilità pubblica Via XXV Aprile;

particolare attenzione dovrà essere riposta alla viabilità di accesso e uscita che, per quanto possibile, dovrà coordinarsi e razionalizzarsi al meglio anche con le limitrofe aree produttive già insediate;

il traffico veicolare da e per le attività produttive, che non risulta particolarmente impattante in quanto non prevede carichi ed automezzi di grandi dimensioni, e dovrà comunque accedere alle aree di ambito dalla viabilità provinciale senza interessare il centro della frazione di Basiligoiario.

I parcheggi pubblici e le aree di dotazione territoriale dovranno essere opportunamente alberate secondo le indicazioni fornite dal Comune

se possibile dovrà essere previsto un filare alberato che accompagni l'ingresso alle aree retrostanti di concentrazione volumetrica della SU ammessa.

- Poiché l'ambito è sottoposto a “Vincolo per il mantenimento dei caratteri paesaggistici del territorio rurale”, alla zona alberata di filtro prospiciente la via XXV Aprile dovranno accompagnarsi alberature ad alto fusto di schermatura sui restanti lati dell'insediamento, in modo da mitigare per quanto possibile l'insediamento verso l'area rurale.

- L'altezza massima degli edifici è stabilita in 11 ml, incrementabili in sede di convenzione urbanistica per la realizzazione di limitati corpi di fabbrica per volumi tecnici, impianti e magazzini automatizzati.

- Indice di visuale libera = 0,5 ml/ml;

- Rapporto di copertura $Q = 0,50 \text{ mq/mq}$ di SF;-----

- L'area retrostante di concentrazione volumetrica della SU ammessa dovrà svilupparsi per aree distinte o lotti edificatori. Non è ammessa la realizzazione di un unico fabbricato che concentri tutta la potenzialità edificatoria ammissibile;

H) per l'attuazione degli ambiti "APT2" e "ART2" di cui trattasi e per le finalità tutte previste dalle disposizioni normative, le Parti hanno convenuto che le finalità di pubblica utilità per la definizione degli accordi operativi inerenti l'ambito "APT2" sono individuate come segue:---

- opere fuori comparto avente carattere di pubblica utilità;-----

- realizzazione dell'estendimento della rete fognaria al servizio delle aree di cui all'ambito APT2 in Basilicogiano fino al recapito più vicino ed idoneo indicato dall'ente gestore del pubblico servizio; le opere dovranno essere progettate e realizzate secondo le normative vigenti in materia e come da disposizioni approvate dall'ente gestore del servizio;-----

- messa in sicurezza del collegamento ciclopedonale dall'ambito APT2 al centro abitato della frazione di Basilicogiano;-----

-----PREMESSO CHE:-----

D) il Comune di Montechiarugolo a seguito dell'entrata in vigore della L.R. 20/2000, ha approvato il Piano Strutturale Comunale (PSC), il Piano Operativo Comunale (POC) ed il Regolamento Urbanistico Edilizio (RUE), con delibera di C.C. n. 27 in data 22 aprile 2004;-----

L) con delibera di Consiglio comunale n.87 in data 29 dicembre 2008 è stata approvata la variante al PSC n. 4 avente ad oggetto l'inserimento di nuovi ambiti di trasformazione;-----

M) con deliberazione di Consiglio comunale n.13 in data 30 marzo 2011 è stata approvata la variante al PSC n. 5 avente ad oggetto l'inserimento di nuovi ambiti di trasformazione;-----

-----CONSIDERATO CHE:-----

N) il 1° gennaio 2018 è entrata in vigore la nuova legge urbanistica regionale n. 24 del 19/12/2017 "Disciplina regionale sulla tutela e l'uso del territorio";-----



O) l'art.4 della suddetta Legge prevede che fino alla scadenza del termine perentorio per l'avvio del procedimento di approvazione del nuovo strumento urbanistico (P.U.G.), il Comune attraverso apposito atto di indirizzo deliberato dal Consiglio comunale, può promuovere la presentazione di accordi operativi, aventi i contenuti e gli effetti di cui all'articolo 38, per dare immediata attuazione a parte delle previsioni contenute nei vigenti PSC e può altresì promuovere il rilascio di permessi di costruire convenzionati per attuare le previsioni del PRG e del POC vigenti;-----

-----VERIFICATO CHE:-----

P) per il Comune di Montechiarugolo, alla data di entrata in vigore della L.R. 24/2017 era dotato di PSC e RUE vigenti e di Piano Operativo Comunale scaduto, non è stato possibile adottare un nuovo POC ma è stato necessario operare nel rispetto delle disposizioni del regime transitorio; -----

Q) con deliberazione di Consiglio comunale n.13 in data 19 marzo 2019 è stato adottato il Piano Urbanistico Generale del Comune di Montechiarugolo, ai sensi dell'art.46 comma 1 della L.R. 24/2017 e che il periodo transitorio cessa con l'approvazione del nuovo piano;-----

R) dalla data di adozione del PUG operano le norme di salvaguardia ai sensi dell'art.27 della L.R. 24/2017;-----

S) a seguito della adozione è stata attivata la Struttura Tecnica Operativa (STO) a supporto del Comitato Urbanistico di Area Vasta (CUAV), nello svolgimento delle proprie funzioni stabilite all'art.47 della L.R. 24/2017;-----

T) il verbale della seconda seduta di CUAV in data 14 luglio 2019 e pervenuto al protocollo dell'ente in data 25 settembre 2019 prot. n.14126 da cui si evince che *"In merito alla gestione della fase transitoria, con riferimento a quanto previsto dall'art.5 delle NTA del piano, si ritiene che le possibilità indicate superino quanto definito dalla legge regionale e ribadito dalla circolare regionale prot. n. 179478 del 14/03/2018. Il periodo transitorio della legge, che*

consente l'attuazione del piano previgente per poi passare al regime del PUG, vede il suo termine ultimo nell'approvazione del PUG stesso e pertanto le possibilità indicate dall'art.4 della LR n.24/2017, sia quelle del comma 4 sia quella dal comma 1, che consente al Comune attraverso un atto di indirizzo di promuovere la presentazione di proposte di accordi operativi per dare immediata attuazione a parte delle previsioni contenute nei vigenti PSC o il rilascio di permessi di costruire convenzionati per attuare le previsioni del PRG e del POC vigenti, possono essere agite prima dell'approvazione del PUG coerentemente con i contenuti adottati e con quanto definito nella Strategia di piano";-----

-----EVIDENZIATO-----

U) che l'art. 4, commi 1 – 2 e 3 della richiamata L.R. 24/2017 concede ai Comuni la possibilità, nel corso del periodo transitorio, di individuare una parte delle previsioni urbanistiche del PSC per cui consentire l'immediata attuazione attraverso accordi operativi aventi i contenuti e gli effetti di cui all'art. 38 della L.R. 24/2017 stessa o il rilascio di permessi di costruire convenzionati di cui all'art. 28 bis del D.P.R. 6 giugno 2001 n. 380 preceduti da una delibera di indirizzo, in conformità ai principi di imparzialità e trasparenza, che definisca i criteri di priorità, i requisiti ed i limiti con cui saranno valutate le proposte avanzate dai privati e sia verificata la loro rispondenza all'interesse pubblico;-----

-----CONSIDERATO CHE-----

V) l'Amministrazione Comunale, nel svolgere la sua funzione di governo del territorio, ha ritenuto di rilevante importanza garantire quanto previsto all'art.5 delle NTA del Piano e pertanto ha ritenuto utile cogliere l'occasione prospettata e consentire al Soggetti attuatore la possibilità di presentare proposte di accordo operativo/permesso di costruire convenzionato, ai sensi dell'art.4 della L.R. 24/2017, per l'attuazione delle previsioni di PSC nel periodo transitorio previsto dalle legge regionale, in conformità con il suddetto verbale di CUAV;-----

-----DATO ATTO CHE-----

Z) il Consiglio Comunale con atto deliberativo n. 115/2019 “Delibera di indirizzo ai sensi dell’art.4 della L.R. 24/2017 in attuazione alle previsioni di PSC ed in conformità al PUG adottato con delibera di C.C. n. 13 in data 13/03/2019” ha emanato l’atto di indirizzo utile all’individuazione di una parte delle previsioni urbanistiche del PSC per cui consentire l’immediata attuazione attraverso accordi operativi aventi i contenuti e gli effetti di cui all’art. 38 della L.R. 24/2017 o il rilascio di permessi di costruire convenzionati di cui all’art. 28 bis del D.P.R. 6 giugno 2001 n. 380;-----

-----DATO ATTO ALTRESI’ CHE:-----

J) in data 10 luglio 2020 con i protocolli n. 9642- 9643 - 9674 e 9676, è stata presentata Proposta di Accordo Operativo conforme ai contenuti degli artt. 4 e 38 della L.R. 24/2017, da parte del signor Galliani Fabio in qualità di Amministratore unico del Soggetto attuatore conferendone procura speciale al tecnico progettista arch. Giorgio Cazzulani con studio professionale in Parma;-----

Y) così come previsto dalla LR 24/2017, per la prevenzione dei tentativi di infiltrazione della criminalità organizzata nel settore edilizio, il Comune ha acquisito l’informazione antimafia di cui all’ art. 84, comma 3 del D. Lgs. n. 159 del 2011, in data 28 settembre 2020 con prot. PR_PRUTG_Ingresso_0048726_20200831;-----

K) al fine di assicurare il rispetto dei principi di trasparenza e di partecipazione, copia della proposta di accordo è stata immediatamente pubblicata sul sito web del Comune di Montechiarugolo al seguente LINK:-----

<https://onedrive.live.com/?authkey=%21A1cpKuQhT%5FqBRac&id=3D38BEA5B7E68273-%21368&cid=3D38BEA5B7E68273;----->

W) la proposta di A.O. è stata sottoposta alla valutazione di merito dell’Ufficio di Piano del Comune di Montechiarugolo, che ha esaminato i contenuti e il perseguimento della stessa dando origine ad un percorso di approfondimento e di dialogo e negoziazione con i soggetti

interessati, al termine del quale sono stati presentati elaborati integrativi e in recepimento delle richieste in data 7 novembre 2020 prot.16487 che sono state valutate nella quinta seduta di U.P. 10 novembre 2020;-----

A1) la proposta di A.O. è conforme al comma 3 dell'art. 38 della LR 24/2017 e contiene i seguenti elaborati:-----

- Progetto urbano-----

- Convenzione Urbanistica-----

- Relazione economica finanziaria-----

- Documento di VALSAT -----


B1) il percorso di negoziazione risponde alle richieste dell'Amministrazione Comunale e ai contenuti dell'Accordo stipulato in data 27 gennaio 2020 ed in particolare:-----

- riduzione della realizzazione di parcheggi pubblici (ceduti mq 393 anziché 1440 mq) non strategici per l'interesse pubblico in quella parte del territorio, garantendo comunque la fruibilità e funzionalità dell'area produttiva, in sicurezza;-----

- monetizzazione di una quota della restante parte degli standard (pari a euro 68.055,00 - sessantottomilacinquantacinque/00) finalizzati alla trasformazione di un percorso di sola messa in sicurezza di una pista ciclo-pedonale di collegamento al centro abitato di Basilicogiano, in continuità e coerenza con il progetto dell'Amministrazione Comunale di potenziamento delle piste ciclabili sul territorio, il cui costo è stimato in circa euro 101.394,47 (centounomila trecentonovantaquattro/47) esclusa IVA;-----

- realizzazione di un unico accesso congiunto su via XXV Aprile e previsione delle aree di cessione con la proprietà confinante destinata ad attività produttiva;-----

C1) il Comune di Montechiarugolo con deliberazione di Giunta comunale n. 157 del 14 novembre 2020 ha valutato la conformità e la completezza della proposta e ne ha autorizzato il deposito; -----



D1) tale proposta è stata pubblicata sul BURERT n. 406 del 25 novembre 2020;-----

E1) la proposta di accordo operativo è stata trasmessa ai soggetti competenti in materia ambientale, nonché ai soggetti regolatori e gestori dei servizi pubblici locali ed al CU, per acquisirne il parere in data 25 novembre 2020 con prot. 17581 e 17583; -----

F1) in data 28 dicembre 2020 prot. 19302 è stata inviata comunicazione alla Regione Emilia Romagna nella quale si comunicava la trasmissione al sistema di conservazione del Polo Archivistico Regionale la documentazione relativa all'Accordo Operativo "APT 2";-----

G1) ai sensi del comma 2 dell'art. 38 della L.R. 24/2017 in data 12 gennaio 2021 è stata fatta la presentazione pubblica *on-line* dell'Accordo, la cui registrazione è stata pubblicata sul sito web del Comune;-----

H1) in merito alla proposta di accordo operativo "APT 2" non è pervenuta alcuna osservazione;-----

I1) sulla proposta si è espresso il CU, in merito alla sostenibilità ambientale e territoriale con nota pervenuta in data 20 luglio 2021 prot. n. 12180;-----

L1) il Consiglio Comunale del Comune di Montechiarugolo ha autorizzato la stipula dell'accordo operativo, a norma dell'art.11, comma 4bis della L.241/1990, con deliberazione di Consiglio comunale n. 62/2021 in data 29 luglio 2021 e che l'accordo viene sottoscritto con il presente atto;-----

-----tutto ciò premesso e considerato-----

stipulano e convengono quanto segue.-----

-----Articolo 1 – DISPOSIZIONE PRELIMINARE E OBBLIGO GENERALE-----

1. La premessa e gli atti in essa richiamati costituiscono parte integrante e sostanziale della presente convenzione e si devono intendere qui integralmente riportati.-----

2. Il Soggetto attuatore assume gli oneri e obblighi che seguono fino al completo assolvimento degli impegni convenzionali.-----

3. Il Soggetto attuatore è obbligato in solido per sé e per i suoi aventi causa a qualsiasi titolo sino al completo assolvimento degli obblighi di cui alla presente convenzione; si deve pertanto intendere che in caso di alienazione, parziale o totale, delle aree oggetto della convenzione, ovvero di trasferimento delle stesse a qualsiasi altro titolo, gli obblighi assunti dal Soggetto attuatore con la presente convenzione si trasferiscono anche agli acquirenti e/o successivi aventi causa e ciò indipendentemente da eventuali diverse o contrarie clausole, le quali non hanno efficacia nei confronti del Comune e non sono opponibili alle richieste di quest'ultimo.-

4. In ogni caso di trasferimento le garanzie già prestate dal Soggetto attuatore non vengono meno e non possono essere estinte o ridotte se non dopo che i successivi aventi causa a qualsiasi titolo abbiano prestato a loro volta idonee garanzie a sostituzione o integrazione.-----

-----Articolo 2 – OGGETTO DELLA CONVENZIONE-----

1. La presente convenzione regola contenuti, obblighi, modalità attuative e programmi di realizzazione degli interventi previsti dall'Accordo Operativo, la cui sottoscrizione è stata autorizzata con deliberazione del Consiglio Comunale di Montechiarugolo n.62/2021 in data 29 luglio 2021, che assume il valore e gli effetti del Piano Urbanistico Attuativo, relativo alla Scheda d'ambito "APT 2" del PSC.-----

In particolare l'intervento consiste nella realizzazione di "COMPLESSO ARTIGIANALE ED INDUSTRIALE CARATTERIZZATO DA EDIFICI PRODUTTIVI E LORO AREE DI PERTINENZA, CORREDATO DA AREE DI PARCHEGGIO DI CESSIONE, AREE VERDI E STRADA DI PENETRAZIONE AL COMPARTO".-----

I terreni interessati dall'intervento sono situati in Comune di Montechiarugolo e sono distinti al Catasto Terreni del Comune di Montechiarugolo al foglio 24 mappali -----

- 64 di mq. 8.600;-----

- 66 di mq. 5.550, -----

- 185 di mq. 225 e -----



- 187 di mq. 9.775, -----

per una estensione complessiva catastale di mq. 24.150 e si estende per complessivi mq.
24.002 di superficie rilevata.-----

Tali aree sono disciplinate dal PSC – VARIANTE 4, come “AMBITO APT2”.-----

Sull'area non gravano vincoli.-----

-----Articolo 3 – OBIETTIVI E CONTENUTI DELL'ACCORDO OPERATIVO-----

1. L'intervento è caratterizzato dai seguenti parametri urbanistici:-----

- Scheda: variante parziale n. 4 al PSC vigente, ambito APT2:-----

2. Funzioni produttive:

- Artigianato produttivo-----

- Industria manifatturiera, industria delle costruzioni e installazione impianti e loro attività
correlate. -----

3. La completa trasformazione dell'area potrà essere attuata attraverso Permesso/i di costruire
riguardanti il lotto edificabile che potrà essere attuato a mezzo di singole istanze di permesso
di Costruire riguardanti porzioni di lotto o l'intero lotto.-----

In ogni caso non è ammessa la realizzazione di un unico fabbricato che concentri tutta la po-
tenzialità edificatoria ammissibile e pertanto la capacità edificatoria pari a 14.401 mq. di SU
dovrà essere edificata in almeno due edifici distinti.-----

-----Articolo 4 – OBBLIGAZIONI IN ORDINE AL SISTEMA -----

-----DELLE DOTAZIONI TERRITORIALI-----

1. Il Soggetto attuatore si obbliga:-----

- alla realizzazione e alla cessione a titolo gratuito al Comune delle aree e delle opere descritte
ai punti seguenti, ovvero alla loro monetizzazione, ovvero alla realizzazione e alla gestione e
manutenzione a proprio carico, come meglio specificato di seguito per le diverse tipologie di
opere.-----

A) Opere funzionali all'intervento di trasformazione urbanistica-----

Tali opere vengono rappresentate negli elaborati SDP-01 - SDP.02 – SDP.03 – SDP.04 e sono così individuate:-----

A.1) Infrastrutture per l'urbanizzazione degli insediamenti: -----

- gli impianti e le opere di prelievo, trattamento e distribuzione dell'acqua: tavola R.02 – dettagliatamente descritta nella relazione tecnico specialistica A.05; -----

- la rete fognante, gli impianti di depurazione, e la rete di canalizzazione delle acque meteoriche: tavola R.04 – dettagliatamente descritte nella relazione tecnico specialistica A.05; -----

- gli spazi e le attrezzature per la raccolta e lo smaltimento dei rifiuti solidi: tavole SDP.02 e SDP.03-----

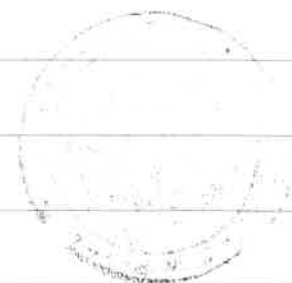
- la pubblica illuminazione; le reti e gli impianti di distribuzione dell'energia elettrica, di gas e di altre forme di energia: tavole R.01 e R.03 – dettagliatamente descritta nella relazione tecnico specialistica A.05; -----

- gli impianti e le reti del sistema delle comunicazioni e telecomunicazioni: tavola R.05 – dettagliatamente descritta nella relazione tecnico specialistica A.05;-----

- le strade (strada di penetrazione perpendicolare a via XXV Aprile), gli spazi e i percorsi pedonali, ed i parcheggi pubblici, al diretto servizio dell'insediamento: tavole SDP.01 – SDP.02 – SDP.03 – dettagliatamente descritte nella relazione tecnico specialistica A.07 e nelle NTA dell'Accordo A.08;-----

- le infrastrutture verdi urbane con prevalente funzione ecologica ambientale (misure di compensazione e di riequilibrio ambientale e territoriale): area verde alberata di mitigazione con annessa piazza centrale dotata di panchine per la sosta - tavole SDP.01 – SDP.02 – SDP.03 – dettagliatamente descritte nella relazione tecnico specialistica A.07 e nelle NTA dell'Accordo A.08.-----

La realizzazione di tali lavori deve avvenire con regolarità e continuità contestualmente alla



realizzazione degli edifici serviti dalle opere stesse.-----

B) Opere necessarie a garantire la sostenibilità dell'intervento (verificate nell'ambito del documento di VAS allegato all'Accordo) -----

Tali opere vengono rappresentate negli elaborati R.04 SDP.04 e sono così individuate:-----

B.1) Infrastrutture per l'urbanizzazione degli insediamenti: rete fognaria extra comparto-----

Verranno realizzate le reti di fognatura di acque bianche e nere previste fuori comparto e interessanti proprietà di terzi; il Soggetto attuatore si farà carico della acquisizione dai privati dei necessari permessi/servitù per la realizzazione delle opere che a seguito del collaudo delle stesse e conseguente passaggio in proprietà al Comune, verranno trasferite al Comune medesimo (costo dell'opera: euro 34.532,44 - trentaquattromila cinquecentotrentadue/44 - esclusa IVA).-----

B.2) Altre dotazioni: collegamento ciclo pedonale dal comparto al centro abitato di Basilicagoiano – extra comparto-----

Messa in sicurezza del collegamento ciclopeditoneo dall'ambito "APT2 FUTURA" al centro abitato di Basilicagoiano mediante realizzazione di un nuovo collegamento promiscuo, così come definito nella tavola SDP.04, nella relazione tecnica, nel computo metrico estimativo e nelle NTA dell'Accordo (costo dell'opera: euro 101.394,47 - centounomila trecentonovantaquattro/47 - esclusa IVA - che prevede l'utilizzazione di euro 68.055,00 - sessantottomilacinquantacinque/00) - derivanti dalla monetizzazione della quota di parcheggio pubblico non realizzato).-----

Per le opere di urbanizzazione fuori comparto ed in particolare la realizzazione della pista ciclo - pedonale dall'ambito "APT2" al centro abitato della frazione di Basilicagoiano, avendo le caratteristiche di opera pubblica, dovrà essere presentato un progetto che rispetti quanto previsto dal Dlgs 50/2016 e smi.-----

Per la realizzazione della messa in sicurezza del collegamento ciclopeditoneo dall'ambito

“APT2 FUTURA” al centro abitato della frazione di Basilicogioiano, le procedure e gli eventuali oneri di esproprio rimangono a carico del Comune di Montechiarugolo; il Soggetto attuatore risulta quindi tenuto ad iniziare dette opere entro 6 (sei) mesi dalla messa a disposizione delle aree necessarie per l’esecuzione delle opere da parte del Comune di Montechiarugolo.-----

C) Parcheggi pertinenziali:-----

I parcheggi pertinenziali vengono rappresentati negli elaborati SDP.01 – SDP.02 e sono dettagliatamente relazionati nell’allegato A.07 e A.08. Il dimensionamento sarà valutato in sede di presentazione dei titoli abilitativi in base agli usi che verranno realizzati.-----


D) Parcheggi pubblici:-----

I parcheggi pubblici realizzati sono pari a mq. 393,00, le strade e i percorsi pedonali, pari a mq. 483,50 e il verde pubblico pari a mq. 1.207 per un totale di aree di cessione pari a mq. 2.083,50 e sono individuate nelle tavole SDP.01 – SDP.02 – SDP.03– dettagliatamente descritte nella relazione tecnico specialistica A.07 e nelle NTA dell’Accordo A.08 e schematizzate nel documento che si allega al presente atto sotto la lettera “C” facente parte integrante del presente atto . Lo standard non realizzato segue quanto stabilito al successivo comma 5.---

2. Il Soggetto attuatore assume a proprio carico l'esecuzione diretta delle opere di urbanizzazione primaria di importo inferiore alla soglia di cui all'articolo 35, comma 1, lettera a) del D. Lgs. 50/2016, funzionali all'intervento di trasformazione urbanistica, previa presentazione di apposita richiesta di permesso di costruire, ai sensi dell'art. 16, comma 2bis, del D.P.R. 380/2001 e/o altro titolo abilitativo che dovesse essere previsto dalla normativa in vigore alla data di esecuzione dell'intervento.-----

Sono soggette a tale disciplina le seguenti opere, di cui ai punti precedenti: SDP.01 SDP.02 - SDP.03 – SDP.04.-----

Le altre opere (fatta eccezione per quelle da realizzarsi su aree che resteranno di proprietà



privata) costituenti opere di urbanizzazione dovranno essere realizzate nel rispetto della normativa che sarà vigente in materia di realizzazione di opere di urbanizzazione a scomputo o di opere da realizzarsi in esecuzione di atti negoziali. -----

3. Le opere, sopra descritte, vengono, quindi, riportate in sintesi nelle tavole n. SDP.01 SDP.02 - SDP.03 – SDP.04. allegate alla Proposta di Accordo Operativo. -----

4. La realizzazione di tali opere comporta lo scomputo dei contributi concessori dovuti e l'acquisizione delle medesime opere al patrimonio indisponibile del Comune di Montechiarugolo secondo quanto disciplinato al successivo Articolo 6.-----

5. Dotazioni territoriali oggetto di monetizzazione o di cessione in area diversa dal comparto in oggetto.-----

Le dotazioni territoriali di cessioni (P1+ U2) sono pari al 15 per cento della STER e pertanto a mq 3.000,30.-----

Su espressa richiesta della Amministrazione Comunale i parcheggi pubblici (P1) verranno realizzati nella misura minima logisticamente indispensabile per la funzionalità del comparto, venendone pertanto prevista la realizzazione di una quantità pari a 393 mq. (ceduti mq. 393 anziché 1.440 - mq 0,10 mq/mq di SU) Per la restante dotazione richiesta (secondo gli standard vigenti pari a mq 1.047) viene prevista in monetizzazione. -----

In seconda istanza, su richiesta della Amministrazione Comunale il verde pubblico verrà realizzato nella misura minima per garantire il corridoio di salvaguardia previsto dagli strumenti urbanistici e comunque nelle dimensioni minime funzionali alle aree di cessione destinate all'urbanizzazione primaria, per una quantità complessiva pari a 1.207 mq. contro i mq. 1.560,3 da standard (mq 3.000,3 – mq 1.440).-----

Per la restante dotazione richiesta (secondo gli standard vigenti pari a mq. 353,3) viene prevista in monetizzazione. L'importo di tale monetizzazione - unitamente alla monetizzazione dello standard di parcheggio P1 non realizzato, di cui al punto precedente - viene parzialmente

destinato alla realizzazione delle opere fuori comparto fino al raggiungimento di euro
68.055,00 (sessantottomilacinquantacinque/00).-----

La somma non viene versata dal Soggetto attuatore, bensì direttamente sostenuta nella realizzazione della opera di pubblica utilità fuori comparto relativa alla messa in sicurezza del collegamento ciclopedonale di cui al punto b.2) che precede, che avrà un costo complessivo pari a euro 100.394,47 (centomilatrecentonovantaquattro/47) come desumibile dal CME asseverato ed allegato (A.09b).-----

6. La realizzazione di tutte le dotazioni territoriali dovrà avvenire nel rispetto del Programma degli interventi inserito nella relazione economico-finanziaria, allegata all'Accordo. Il soggetto attuatore dovrà nominare, prima dell'inizio dei lavori, con oneri a suo carico, e comunicandolo al Comune di Montechiarugolo, il direttore dei lavori. -----

Tutte le opere suddette saranno eseguite sotto il controllo dell'Ufficio Tecnico Comunale, nonché del tecnico incaricato dall'Amministrazione Comunale per l'effettuazione del collaudo in corso d'opera e finale, e dovranno essere comunque conformi ai progetti esecutivi (redatti dai Concessionari) approvati dal Comune di Montechiarugolo, comprendenti gli appositi capitoli descrittivi ed i disciplinari tecnici concernenti le modalità esecutive. Il Collaudatore nominato dall'Amministrazione Comunale prima della comunicazione di inizio lavori delle opere di urbanizzazione, potrà inoltre dare prescrizioni tecniche per il miglioramento delle opere stesse, in accordo con l'Ufficio Tecnico comunale.-----

• Detto controllo sarà effettuato con le seguenti modalità:-----

- mediante sorveglianza in corso d'opera;-----

- mediante verifica delle opere per un periodo di 6 mesi a decorrere dal completamento dei lavori, diretta ad accertarne il soddisfacente funzionamento.-----

In caso di realizzazione di opere in c.a. la relativa certificazione di collaudo verrà prodotta dai concessionari.-----



I collaudi tecnico\funzionali e amministrativi devono essere eseguiti a cura del Comune e a spese del Soggetto attuatore. I certificati di collaudo definitivi dovranno essere emessi, per le opere ed impianti, entro 6 (sei) mesi dal certificato dell'ultimazione lavori redatto in contraddittorio con il Direttore dei Lavori e il Responsabile del Servizio Lavori Pubblici del Comune, o suo delegato. -----

In sede di collaudo tecnico\funzionale il soggetto attuatore deve consegnare all'Amministrazione Comunale il rilievo delle opere realizzate (strade, parcheggi, impianti, etc) previste dalla presente convenzione. -----

Il rilievo dovrà inoltre contenere l'elenco e le quantità di tutte le opere e impianti pubblici che l'ufficio del demanio comunale dovrà prendere in carico, oltre ovviamente che tutti i relativi certificati di conformità e/o istruzioni per la modalità di funzionamento e manutenzione (a solo titolo esemplificativo: illuminazione pubblica, impianto per l'irrigazione ecc.).-----

Le opere descritte ai commi precedenti potranno subire modifiche, in fase di richiesta di permesso di costruire, o di presentazione del progetto esecutivo, ai sensi del D.L. 50/2016, oppure in corso di realizzazione delle stesse, su richiesta dell'Amministrazione Comunale, per motivate esigenze di interesse pubblico, o per adeguamento a nuovi standard normativi, o opportuno potenziamento tecnologico, senza che ciò costituisca variante all'accordo operativo ed alla presente convenzione, purché tali modifiche non alterino in modo significativo i contenuti del progetto definitivo, in particolare:-----

- non comportino la necessità di acquisire nuovi pareri o nuove autorizzazioni da parte degli enti che si sono espressi sui progetti in sede di comitato urbanistico;-----
- rispettino le dimensioni minime stabilite dall'accordo operativo e dalla convenzione;-----
- non alterino le caratteristiche funzionali, ambientali, paesaggistiche e di pubblica utilità delle opere.-----

In ogni caso il valore delle modifiche dovrà rimanere al di sotto del 20 per cento dell'importo

lavori individuato nel progetto definitivo.-----

I maggiori oneri derivati dalla variazione sono soggetti alla disciplina degli scomputi stabilita ai sensi della presente convenzione.-----

-----Articolo 5 – OBBLIGAZIONI IN ORDINE AL CONCORSO -----

-----ALLA REALIZZAZIONE DI ERS-----

Trattandosi di comparto produttivo, non è prevista alcuna realizzazione o concorso alla realizzazione di ERS.-----

-----Articolo 6 – OBBLIGAZIONI IN ORDINE AL CONTRIBUTO DI COSTRUZIONE-----

1. Il contributo di costruzione, in base al tipo di intervento, disciplinato dalla presente Convenzione è costituito dalle seguenti componenti:-----

- oneri di urbanizzazione (U1 e U2)-----

- costo di costruzione (QCC)-----

- contributo D e S-----

(a) ai sensi della DAL n. 186/2018 e della Delibera di Consiglio comunale n. 72 del 16 settembre 2019, si prende atto che sono scomputabili esclusivamente le seguenti componenti:

U1, U2, D e S;-----

(b) “ai sensi della DAL n. 186/2018 e della deliberazione di Consiglio comunale n. 72 del 16 settembre 2019, in considerazione dell’importo delle opere direttamente realizzate (ad esclusione delle opere extra comparto: pista ciclo-pedonale e fognatura) pari a euro 241.841,23 (duecentoquarantunomila ottocentoquarantuno/23) e al costo effettivo della quota U1 e U2 pari a euro 214.286,88 (duecentoquattordicimila duecentoottantasei/88) viene applicato il totale scomputo delle U1 e U2;-----

verrà inoltre applicato uno scomputo relativamente al contributo D e S secondo la seguente formula:-----

- costo della quota D e S vigente al momento della presentazione dei titoli abilitativi meno



l'importo dei costi sostenuti per la realizzazione delle opere di urbanizzazione, rendicontate attraverso la presentazione delle fatture pagate; -----

- la differenza tra i valori di cui al punto precedente verrà scomputata parametricamente sulla SU realizzata nei titoli abilitativi;-----

(c) il contributo di costruzione è invece corrisposto interamente al Comune all'atto del ritiro dei permessi di costruire per i singoli fabbricati;-----

(d) le dotazioni territoriali che competono all'accordo operativo e che non vengono reperite direttamente sono da calcolarsi con il seguente parametro: $P1+U2= 15\%$ della STER.-----

Tali aree, al momento del rilascio dei titoli abilitativi, proporzionalmente alla STER su cui insiste l'edificio, saranno monetizzate per la quota eccedente la cifra di euro 68.055,00 (sessantottomilacinquantacinque/00) così come regolamentato all'art. 4 comma 5 e secondo le modalità stabilite dalla normativa comunale.-----

Articolo 7 – MODALITA' DI REALIZZAZIONE DEGLI INTERVENTI EDILIZI PRIVATI

1. La realizzazione degli interventi edilizi privati dovrà avvenire nel rispetto della disciplina regolata dal presente articolo.-----

2. In particolare il Soggetto attuatore si obbliga a prevedere, nella progettazione e nella realizzazione degli edifici e degli spazi aperti, le seguenti azioni e ad applicare le seguenti tecnologie costruttive:-----

- contenimento dei consumi energetici: così come descritti dall'art. 3.2.3 delle NTA dell'Accordo;-----

- ciclo idrico: così come descritto dall'art. 2.2.b delle NTA dell'Accordo.-----

-----Articolo 8 – DURATA E CRONOPROGRAMMA-----

1. Tutti i tempi indicati sono da considerarsi perentori.-----

2. La presente convenzione ha durata complessiva di 6 (sei) anni a partire dalla sua sottoscrizione.-----

3. Il cronoprogramma per l'attuazione degli interventi previsti dall'accordo operativo discende dai contenuti dell'Accordo ex art.18 Legge Regionale n.20/2000 sottoscritto in data 29 dicembre 2008 con atto ai miei rogiti rep. n. 22947/11430, citato nelle premesse del presente atto, e dal successivo Accordo ex art 18 Legge Regionale n. 20/2000 sottoscritto in data 27 gennaio 2020 con atto ai miei rogiti rep. n. 68223/29990, citato nelle premesse del presente atto, in aggiornamento e sostituzione dell'accordo sottoscritto nel 2008 sopra citato, in conformità alle disposizioni urbanistiche di cui alla Legge Regionale 24/2017.-----

4. E' fatto obbligo di trasferire l'attività produttiva ad oggi insediata nel comparto "ART.2 sub ambito a" all'interno dell'ambito "APT2" denominato "FUTURA" in Basilicogiano.-----

5. Il trasferimento delle attività dovrà avvenire entro 12 (dodici) mesi dalla efficacia del certificato di conformità edilizia ed agibilità dei nuovi edifici realizzati all'interno dell'ambito APT2 "FUTURA". All'atto della presentazione del primo permesso di costruire relativo a edifici di cui al presente comparto "ART2" "ex LITO", dovrà essere allegato anche il cronoprogramma relativo al trasferimento delle attività ad oggi insediate in "ART2" "ex LITO", redatto nel rispetto delle tempistiche sopra riportate. -----

6. Viene stabilito il seguente cronoprogramma per l'attuazione degli interventi previsti dall'accordo operativo:-----

- realizzazione delle opere di sostenibilità (art. 4, comma 1, punto B): entro 3 anni, a partire dalla sottoscrizione della presente convenzione;-----

- realizzazione delle infrastrutture per l'urbanizzazione degli insediamenti, delle attrezzature e spazi collettivi, delle altre dotazioni e dei parcheggi pertinenziali(art. 4, comma 1, punti A e C): entro 3 anni, a partire dalla sottoscrizione della presente convenzione;-----

- presentazione della richiesta di rilascio del permesso di costruire relativo al fabbricato per il trasferimento dell'attività produttiva ad oggi insediata nel comparto "ART.2 sub ambito a" entro 3 (tre) anni e trasferimento della stessa entro 5 (cinque) anni dalla sottoscrizione della



presente convenzione;-----

- presentazione delle richieste di rilascio dei permessi di costruire per la realizzazione degli altri interventi privati (edifici): entro 5 (cinque) anni a partire dalla sottoscrizione della presente convenzione; tali richieste potranno essere presentate solo a seguito di attestazione di funzionalità delle opere da parte del collaudatore e del parere favorevole del Comune;-----

- presentazione delle segnalazioni certificate di conformità edilizia e di agibilità per gli interventi privati (edifici): entro i termini stabiliti dalla disciplina edilizia; tali segnalazioni potranno essere presentate solo a seguito dell'approvazione del collaudo delle opere di urbanizzazione.-----

--Articolo 9 – GARANZIE PER L'ATTUAZIONE DEGLI OBBLIGHI CONVENZIONALI--

1. Gli importi delle obbligazioni assunte dal Soggetto attuatore, afferenti la realizzazione delle opere fuori e dentro comparto, come risultanti dai quadri economici allegati ai progetti delle opere da realizzare sono pari a euro 355.783,14 (trecentocinquantacinquemila settecentottantatre/14) (IVA esclusa), sono così determinati:-----

- Opere di urbanizzazione primaria e secondaria pari a euro 219.856,23 (duecentodiciannovemila ottocentocinquantasei/23) (IVA esclusa)-----

- Opere per fognatura acque bianche e nere di cessione extra comparto pari a euro 34.532,44 (trentaquattromila cinquecentotrentadue/44) (IVA esclusa);-----

- Opere per realizzazione di percorso ciclo-pedonale pari a euro 101.394,47 (centounomila trecentonovantaquattro/47) (IVA esclusa).-----

1. A garanzia degli obblighi assunti con la convenzione, il Soggetto attuatore presta adeguate garanzie per importi non inferiore al 100 (cento) per cento di quelli previsti al comma 1, mediante polizze fideiussorie a prima richiesta rilasciate da aziende di credito o da imprese di assicurazione in possesso dei requisiti previsti dalla legge 10 giugno 1982, n. 348, per la costituzione di cauzioni con polizze fideiussorie a garanzia di obbligazioni verso lo Stato ed altri

enti pubblici.-----

Le garanzie sono prestate con scadenza incondizionata fino alla restituzione dell'originale o di equipollente lettera liberatoria da parte del Comune di Montechiarugolo. -----

La fidejussione dovrà prevedere che l' Ente fideiussore si impegna a pagare senz'altro e senza condizioni, a prima e semplice richiesta scritta del Comune ed entro 30 (trenta) giorni dal ricevimento, nonostante eventuali opposizioni da chiunque proposte e/o controversie pendenti sulla sussistenza e/o esigibilità del credito, e con espressa rinuncia a ogni eccezione, fondata sulla validità dell'obbligazione garantita e in genere sul rapporto fra il Comune e il privato e con formale rinuncia al beneficio della preventiva escussione del debitore principale di cui all'art.1944 del C.C. e in deroga all'art.1957 del C.C.-----

Dovrà essere altresì prevista la rinuncia all'eccezione di cui all'art.1957, comma 2 del codice civile.-----

2. Per le opere necessarie a garantire la sostenibilità dell'intervento le fideiussioni vengono presentate immediatamente dopo la delibera di approvazione da parte del Consiglio Comunale, e comunque prima della sottoscrizione della presente convenzione.-----

Si riportano gli estremi delle polizze emesse: -----

- polizza n. 183185268 emessa in data 5 ottobre 2021 da "UnipolSai Assicurazioni" per euro 241.841,53 (duecentoquarantunomila ottocentoquarantuno/53) (IVA al 10 per cento inclusa) relativa alle opere di U1e U2;-----

- polizza n. 183185348 emessa in data 5 ottobre 2021 da "UnipolSai Assicurazioni" per euro 37.985,68 (trentasettemila novecentoottantacinque/68) (IVA al 10 per cento inclusa) per fognatura acque bianche e nere di cessione extra comparto;-----

- polizza n. 183185412 emessa in data 5 ottobre 2021 da "UnipolSai Assicurazioni" per euro 111.534,00 (centoundicimila cinquecentotrentaquattro/00) (IVA al 10 per cento inclusa) per pista ciclo-pedonale extra comparto.-----



La garanzia non può essere estinta se non previo favorevole collaudo tecnico-amministrativo e cessione di tutte le opere e di regolarità di ogni altro adempimento connesso; tuttavia la garanzia può essere ridotta in corso d'opera, su richiesta del Soggetto attuatore, quando una parte funzionale autonoma delle opere (riferimenti ad eventuali stralci) sia stata regolarmente eseguita, sempre previo collaudo, anche parziale.-----

-----Articolo 10 – COLLAUDO DEL PIANO ATTUATIVO CESSIONI,-----

----SERVITU' E ASSERVIMENTI DI AREE AL COMUNE E PRESA IN CONSEGNA ----

-----DELLE DOTAZIONI TERRITORIALI-----

1. Il collaudo del piano attuativo comprendente le verifiche tecnico-funzionali delle opere realizzate, per cui si applicano le norme di cui all'art. 102 del D.L. 50/2016, e le verifiche urbanistico - amministrative e di controllo degli adempimenti previsti dalla presente convenzione.-
2. Prima dell'inizio dei lavori per la realizzazione delle opere di cui all'art. 4, il Comune dovrà nominare uno o più tecnici collaudatori con oneri a carico del Soggetto attuatore. -----
3. E' previsto il collaudo parziale di un complesso unitario di opere o di uno stralcio autonomamente funzionale, se previsto nel titolo abilitativo delle opere di urbanizzazione.-----
4. Ai fini dell'approvazione del collaudo il Soggetto attuatore è tenuto a presentare al Comune gli elaborati «*as built*», in formato compatibile con gli usi necessari al fine dell'implementazione della cartografia digitale, da concordarsi preventivamente con il Settore Pianificazione Territoriale, che rappresentino esattamente quanto realizzato, nonché un piano di manutenzione redatto in conformità alla disciplina vigente per i lavori pubblici a rete.-----
5. Qualora il Comune di Montechiarugolo abbia necessità di occupare o utilizzare l'opera o il lavoro realizzato, ovvero parte dell'opera o del lavoro, prima che intervenga l'emissione del certificato di collaudo provvisorio, procederà alla presa in consegna anticipata ai sensi dell'art. 230 del D.P.R. 207/2010.-----
6. A seguito di approvazione favorevole del collaudo delle opere di urbanizzazione, le aree

per dotazioni territoriali a destinazione pubblica, saranno cedute in forma gratuita al Comune, a cura e spese del Soggetto attuatore. -----

7. E' altresì a carico del Soggetto attuatore, nei medesimi termini di cui sopra, l'onere di regolarizzare, mediante atto registrato e trascritto, eventuali servitù richieste dal Comune, o da altri Enti.-----

8. Le aree di cui al presente articolo sono individuate nella planimetria come sopra allegata sub. "C" al presente atto, evidenziate con colori diversi, per farne parte integrante e sostanziale.-----

9. Espletati i predetti adempimenti, comprensiva anche della cessione delle dotazioni territoriali, il Comune di Montechiarugolo, verificata la completa e regolare esecuzione delle opere libererà la garanzia e prenderà in consegna tutte le opere di cui sopra, così come indicato negli elaborati del progetto.-----

10. La presa in consegna delle opere è comunque subordinata alla redazione di apposito verbale nel quale si darà atto delle seguenti condizioni:-----

- che le opere siano realizzate completamente, regolarmente eseguite, collaudate e funzionanti;-----

- che le opere presentino carattere di pubblico interesse, al fine di essere incluse tra le proprietà comunali. -----

Il frazionamento delle aree relative alle dotazioni territoriali che il Comune di Montechiarugolo prenderà in consegna sarà eseguito a totale cura e spese del Soggetto attuatore.-----

-----Articolo 11 – CESSIONI, SERVITU' E ASSERVIMENTI DI AREE AL COMUNE-----

1. Le aree di cessione dovranno essere cedute in forma gratuita, a cura e spese del Soggetto attuatore, prima della presentazione del titolo abilitativo relativo alle opere di urbanizzazione, pena la improcedibilità dell'istanza.-----

2. A seguito di approvazione favorevole del collaudo delle opere di urbanizzazione, le opere



per infrastrutture per l'urbanizzazione degli insediamenti, attrezzature e spazi collettivi, ed opere di sostenibilità esterne all'ambito di intervento, saranno prese in carico dal Comune.-----

3. E' altresì a carico del Soggetto attuatore, nei medesimi termini di cui sopra, l'onere di regolarizzare, mediante atto registrato e trascritto, eventuali servitù richieste dal Comune, o da altri Enti.-----

4. Le aree di cui al presente articolo sono individuate nella planimetria come sopra allegata sub. "C" al presente atto, evidenziate con colori diversi, per farne parte integrante e sostanziale.-----

-----Articolo 12 – VARIANTI-----

1. Non sono ammesse varianti all'Accordo Operativo che riguardino:-----

- la modifica del cronoprogramma, ad eccezione delle proroghe esplicitamente definite dallo stesso;-----

- la modifica al numero dei lotti, degli edifici e delle unità immobiliari;-----

- la modifica sostanziale dell'assetto urbanistico (accesso da Via XXV Aprile, aree di cessione attestata su via XXV Aprile, ecc.);-----

- traslazione nella misura superiore al 20% di SU da un lotto all'altro.-----

Potranno essere apportate modeste modifiche ai progetti delle opere pubbliche, secondo quanto stabilito, in proposito, al precedente art. 4.-----

2. Potranno essere apportate eventuali modifiche all'assetto tramite variante ai titoli edilizi o ai progetti delle opere pubbliche, nei seguenti limiti:-----

- modifica della conformazione delle aree di cessione;-----

- traslazione nella misura inferiore al 20 per cento di SU da un lotto all'altro;-----

- la diversa sistemazione delle aree verdi, delle sezioni stradali, delle piste ciclabili o pedonali, la modifica all'ubicazione ed al numero degli accessi carrai e delle cabine elettriche di trasformazione purché concordate con gli enti e gli uffici comunali preposti, e purché rimangano

soddisfatti gli standard di dotazioni territoriali e le quantità totali di aree di cessione e sia assicurato il rispetto di quanto disciplinato dal Codice della Strada;-----

- modifiche del tracciato e tipologia delle reti tecnologiche concordate con gli enti e gli uffici comunali preposti.-----

-----Articolo 13 – INADEMPIMENTO E CONTROVERSIE-----

1. In caso di grave inadempimento agli obblighi assunti dal Soggetto attuatore con la presente convenzione, il Comune può a sua scelta chiedere l'adempimento o la risoluzione del contratto (ai sensi dell' art 1453 del Codice Civile), salvo in ogni caso il risarcimento del danno.-----

2. Nel caso in cui il Soggetto attuatore, per fatto a lui imputabile, si rendesse inadempiente alle clausole della presente convenzione il Comune, previa diffida, intimerà al medesimo di adempiere nel termine di 30 (tréнта) giorni. Decorso inutilmente detto termine, l'Amministrazione Comunale potrà sospendere l'esecuzione dei lavori e denegare il rilascio dei permessi di costruire, salvo assumere i provvedimenti di cui ai successivi punti 3 e 4.-----

3. Il Comune potrà dichiarare in danno del soggetto attuatore la risoluzione di diritto dell' Accordo e della presente convenzione nei seguenti casi: a) reiterate e gravi violazioni degli obblighi contenuti nella presente convenzione; b) mancata reintegrazione nel termine fissato dal Comune delle fidejussioni scadute o non più valide e/o inefficaci per qualunque motivo; c) grave ritardo (oltre 180 giorni) nella esecuzione del cronoprogramma; d) difformità gravi, rilevanti e sostanziali nell'esecuzione delle dotazioni territoriali.-----

4. La risoluzione totale o parziale dalla presente Convenzione comporterà l'impossibilità di procedere con l' attuazione di quanto in essa previsto e determinerà altresì l'acquisizione di diritto da parte del Comune della piena proprietà e disponibilità delle dotazioni territoriali medio tempore realizzate, senza alcun obbligo da parte del Comune medesimo a compensi o rimborsi di qualsiasi natura in capo al Soggetto attuatore, salvo in ogni caso il risarcimento del maggior danno.-----



5. La risoluzione di diritto del presente atto comporterà l' annullamento in autotutela (per il venir meno di un presupposto essenziale) dei permessi di costruire già rilasciati.-----

6. Fermo restando quanto già previsto nell' art. 9 per l' esecuzione diretta delle dotazioni territoriali e/o il loro completamento da parte dell'Amministrazione Comunale in sostituzione del Soggetto attuatore inadempiente, esecuzione a cui si procederà mediante l'escussione della fideiussione, l'importo escusso potrà anche essere destinato ad opere ed interventi di riqualificazione urbanistica e ambientale dell'ambito urbano di riferimento.-----

7. Il Soggetto attuatore risponderà nei confronti del Comune per evizione e vizi delle opere dallo stesso realizzate, ai sensi degli articoli 1483, 1490, 1494, nonché, ove applicabili, degli articoli 1667 e 1669 del Codice Civile.-----

8. Per tutte le controversie relative al presente Accordo, sarà competente in via esclusiva il TAR per l' Emilia – Romagna, sede di Parma.-----

-----Articolo 14 – RESPONSABILITA' DELL'ATTUATORE E SANZIONI-----

1. Con riferimento alle opere e alle tempistiche di cui all'art. 8 , in caso di violazione sarà applicata una sanzione pari alla percentuale dell' 1 (uno) per mille dei relativi importi dei lavori.

Per quanto non contemplato nella presente convenzione, è fatto specifico riferimento alle disposizioni di legge e provvedimenti già citati in premessa.-----

Per qualsiasi controversia relativa all'interpretazione e/o esecuzione del presente contratto è competente esclusivo il Foro di Parma.-----

Nel caso di violazioni delle norme contrattuali tutte del presente atto, sono richiamate le sanzioni discendenti dalle vigenti disposizioni di legge.-----

-----Articolo 15 – SPESE E TRASCRIZIONI-----

1. Le spese del presente atto - compresi gli eventuali diritti di segreteria - le spese degli atti di cessione delle opere di urbanizzazione e relative aree e le spese tecniche di frazionamento, con ogni altra inerente e dipendente, comprese quelle di una copia autentica dell'atto stesso o

del duplo della nota di trascrizione, da consegnarsi al Comune di Montechiarugolo a cura del Notaio rogante entro 30 (trenta) giorni dalla sottoscrizione dell'atto stesso da parte del rappresentante del Comune, sono a totale carico del Soggetto attuatore. -----

-----Articolo 16 – RISOLUZIONE IN CASO DI INFORMAZIONE -----

-----ANTIMAFIA INTERDITTIVA-----

1. Si dà atto che la sottoscrizione dell' Accordo Operativo è stata preceduta dalla acquisizione della informativa antimafia di cui all' art. 84, comma 3 del D. Lgs. n. 159 del 2011.-----
2. Ai sensi e per gli effetti di cui all' art. 38, comma 4 della L.R. 24/2017, in caso di informazione antimafia interdittiva, la presente Convenzione si intenderà risolta di diritto nei confronti del Soggetto attuatore destinatario del provvedimento prefettizio.-----

-----Articolo 17 – RICHIAMI NORMATIVI-----

1. Per quanto non espressamente previsto nel presente accordo, trovano applicazione le disposizioni dell'art. 38 L.R. n. 24/2017 e successive modifiche e integrazioni e le disposizioni contenute nei commi 2 e seguenti dell'art. 11 della legge n. 241/1990 e successive modifiche e integrazioni; nonché le leggi urbanistiche vigenti e, in quanto compatibili, i principi del Codice Civile in materia di obbligazioni e contratti.-----

2. Il Soggetto attuatore prende atto che i dati personali contenuti nell'Accordo verranno trattati solo per lo svolgimento delle funzioni istituzionali, connesse o strumentali all'esercizio dell'attività amministrativa del Comune, nei limiti stabiliti dalla legge e dai regolamenti, ai sensi e nei limiti di cui al Codice approvato con D.gs. 30 giugno 2003, n. 196 ed il Regolamento (UE) 2016/679, potendo il privato esercitare i diritti ivi contemplati.-----



-----Tutela della riservatezza dei "dati personali"-----

Ai sensi delle disposizioni del Regolamento (UE) n. 2016/679 e del D.Lgs. 10 agosto 2018, n. 101, le Parti contraenti prendono atto che il sottoscritto notaio è il "titolare del trattamento"

dei "dati personali" contenuti nel Contratto (e nella sua documentazione preparatoria); esse altresì acconsentono al "trattamento" dei dati stessi, anche qualora si tratti di "dati particolari", da parte del "titolare del trattamento" e dei suoi "incaricati", mediante strumenti, compresi quelli informatici, idonei alla loro gestione e archiviazione, sia al fine del compimento degli adempimenti dovuti in esecuzione del Contratto, sia al fine di soddisfare esigenze organizzative dello studio notarile; le Parti contraenti pure autorizzano il "trattamento" dei dati predetti da parte di soggetti terzi, incaricati dal "titolare del trattamento", che siano preposti alla tenuta e alla gestione delle banche dati contenenti i Registri Immobiliari, gli Archivi Catastali, il Registro delle Imprese e ogni altro Pubblico Registro, o che comunque siano preposti a qualsiasi Ufficio ove debbano svolgersi adempimenti dipendenti dalla stipula del Contratto.-----

-----Dichiarazioni finali.-----

I Contraenti dichiarano che i rispettivi codici fiscali sopra riportati sono quelli rilasciati dall'Amministrazione Finanziaria.-----

I Contraenti mi dispensano dal dare lettura della documentazione allegata al presente Contratto, dichiarando di averla verificata e comunque di averne avuto esauriente conoscenza.-----

Allegati del Contratto: -----

"A": copia conforme decreto sindacale;-----

"B": copia conforme delibera di Consiglio Comunale;-----

"C": planimetria.-----

Io Notaio - richiesto - ho ricevuto questo atto che, scritto con elaboratore elettronico da persona di mia fiducia ed in parte da me, ho letto ai comparenti, i quali, a mia domanda, lo approvano e lo sottoscrivono con me Notaio alle ore undici e minuti ventisette circa; consta il presente atto di otto fogli per ventinove facciate e fino a questo punto della trentesima pagina.

F.to: Maddalena Torti.-----

F.to: Fabio Galliani.-----

F.to: Carlo Maria Canali.....







COMUNE DI MONTECHIARUGOLO

PROVINCIA DI PARMA

DEFINIZIONE AL
N. 73848 DI REP
AL N. 32532 DI RICC.

DECRETO SINDACALE

N° 21 DEL 31/12/2020

OGGETTO: INCARICO DI POSIZIONE ORGANIZZATIVA DEL SETTORE PIANIFICAZIONE TERRITORIALE ANNO 2021

IL SINDACO


Visto l'art. 13 del CCNL 21/05/2018 del Comparto delle Funzioni locali che istituisce l'Area delle posizioni organizzative sulla base di due tipologie riguardanti:

- Lo svolgimento di funzioni di direzione di unità organizzativa di particolare complessità, caratterizzate da elevato grado di autonomia gestionale e organizzativa;
- Lo svolgimento di attività con contenuti di alta professionalità, comprese quelle comportanti anche l'iscrizione ad albi professionali richiedenti elevata competenza specialistica acquisita attraverso titoli formali di livello universitario del sistema educativo e di istruzione oppure attraverso consolidate e rilevanti esperienze lavorative in posizioni ad elevata qualificazione professionale o di responsabilità risultanti dal curriculum;

Visto in particolare l'art. 13 comma 3 del nuovo CCNL 21/5/2018, secondo il quale, gli incarichi di posizione organizzativa di cui all'art. 8 del CCNL del 31/3/1999 e all'art. 10 del CCNL del 22/1/2004, già conferiti e ancora in atto, proseguono o possono essere prorogati fino alla definizione del nuovo assetto delle posizioni organizzative, successivo alla determinazione delle procedure e dei relativi criteri generali previsti dal comma 1 dell'art. 14 e, comunque, non oltre un anno dalla data della sottoscrizione del presente CCNL;

Dato atto che:

- la Giunta dell'Unione con Delibera n. 38 del 07/05/2019 ha approvato il regolamento avente ad oggetto "Sistema per l'individuazione e la graduazione delle posizioni organizzative per l'Unione Pedemontana Parmense e per i Comuni di Collecchio, Felino, Montechiarugolo, Sala Baganza e Traversetolo", recepito dal Comune di Montechiarugolo con delibera di Giunta Comunale n. 66 del 16/05/2019;
- l'art. 7 del vigente "Sistema per l'individuazione e la graduazione delle posizioni organizzative per l'Unione Pedemontana Parmense e per i Comuni di Collecchio, Felino, Montechiarugolo, Sala Baganza e Traversetolo", sopra richiamato, prevede che:
"Gli incarichi sono attribuiti dal Sindaco con decreto al personale di categoria D, in base ai seguenti criteri, ai quali viene assegnato il peso accanto di ciascuno di essi segnato:



- a) Requisiti culturali; (diploma di laurea, master, dottorati di ricerca ed altri titoli equivalenti) posseduti (fino a 10/100);
- b) Attitudini e capacità professionale; (fino a 25/100);
- c) Esperienza e competenza tecnica nelle materie da trattare(fino a 40/100);
- d) Capacità di gestione di gruppi di lavoro(fino a 25/100);
- l'Ufficio Personale Unificato dell'Unione Pedemontana Parmense, in data 22.12.2020 ha emesso un avviso esplorativo finalizzato ad acquisire e valutare disponibilità di personale all'attribuzione di incarichi di posizione organizzativa – CCNL personale non dirigente comparto Funzioni Locali presso il Comune di Montechiarugolo per l'anno 2021, indicando la data del 28.12.2020 quale termine di presentazione delle manifestazioni;

Dato atto che, a seguito della riorganizzazione generale dell'Ente la Posizioni Organizzative da ricoprire per il Comune di Montechiarugolo interessano i seguenti Settori:

SETTORE I – Settore Affari Istituzionali e Promozione Territoriale

SETTORE II – Settore Finanziario

SETTORE III – Settore Servizi alla Persona

SETTORE IV – Settore Lavori Pubblici, Patrimonio e Ambiente

SETTORE V – Settore Pianificazione Territoriale

Preso atto della comunicazione del Responsabile dell'Ufficio Personale dell'Unione relativa alle domande pervenute, con la quale si informa il sindaco che per la titolarità della Posizione organizzativa per il Settore Pianificazione Territoriale è pervenuta una sola domanda da parte della dipendente Torti Maddalena, prot. 20975 del 23.12.2020, prot. 21143 del 28.12.2020;

Ritenuto di attribuire, per il periodo 01.01.2021 – 31.12.2021, all'arch. Torti Maddalena l'incarico di Responsabile di posizione organizzativa del Settore Pianificazione Territoriale;

Rilevato che l'individuazione è stata fatta tenendo conto di quanto previsto nella metodologia vigente, considerando che l'arch. Torti Maddalena ha da tempo l'incarico di P.O. del Settore di cui in oggetto ed è l'unico che ha manifestato interesse a ricoprire la posizione organizzativa;

Preso atto inoltre che l'incarico di Posizione Organizzativa, in Ente senza la Dirigenza qual è il Comune di Montechiarugolo, viene attribuito ai sensi dell'art. 107 del D.Lgs. 267/2000 e conferisce al titolare tutte le funzioni ivi indicate;

Dato atto che il conferimento dell'incarico in questione comporta l'assegnazione della retribuzione di posizione successivamente indicata, con assorbimento di tutte le indennità previste dal vigente CCNL, compreso il compenso per il lavoro straordinario;

DECRETA

- 1) Di attribuire, per il periodo 01.01.2021 – 31.12.2021 all'arch. Torti Maddalena, inquadrato in cat. D1, l'incarico di Responsabile di Posizione Organizzativa del **SETTORE PIANIFICAZIONE TERRITORIALE**, per le motivazioni indicate in premessa;
- 2) Di dare atto che, nelle more della la pesatura della nuova posizione organizzativa da parte dell'OIV, viene mantenuta la attuale pesatura del Settore e che si procederà successivamente ad eventuale conguaglio in aumento o in diminuzione;
- 3) Di dare atto altresì che l'attuale retribuzione di posizione è stata stabilita in Euro 13.806,02 annui;
- 4) Di specificare che al predetto Responsabile sono affidati tutti i compiti di cui all'art. 107 del Testo Unico delle Leggi sull'Ordinamento degli Enti locali e che l'indennità attribuita assorbe tutte le competenze accessorie e le indennità previste dal CCNL, compreso il compenso per lavoro straordinario;
- 5) alla retribuzione di posizione seguirà una retribuzione di risultato in base alla valutazione da parte del nucleo di valutazione dell'attività svolta nell'anno considerato.
- 6) la revoca dell'incarico comporta la perdita della retribuzione di posizione e di risultato. Il dipendente, in tal caso, resta inquadrato nella categoria d'appartenenza e viene restituito alle funzioni del profilo di appartenenza, ai sensi dell'art. 14 c. 5 del CCNL 21/5/2018.

Dal Municipio, li 31/12/2020

firmato digitalmente

IL SINDACO

**FRIGGERI DANIELE / INFOCERT
SPA**



RECIBO

Certifico io sottoscritto Dott. CARLO MARIA CANALI, Notaio in Parma, iscritto nel ruolo del Distretto Notarile di Parma, che la presente copia, composta di numero 3 pagine su numero 2 fogli, è conforme alla copia autentica contenuta su supporto informatico e certificata dal sindaco Daniele Friggeri con firma digitale, la cui validità è stata da me accertata mediante il sistema di verifica collocato all'indirizzo <http://vol.can.notariato.it/> ove risulta la vigenza (dal 31 gennaio 2020 al 31 gennaio 2023) del certificato di detta firma digitale rilasciata da INFOCERT SPA.

Parma, via Verdi n. 6, il giorno 12 (dodici) ottobre 2021 (duemilaventuno).





COMUNE DI MONTECHIARUGOLO

PROVINCIA DI PARMA

AL
73842 DI RFP
32532

VERBALE DI DELIBERAZIONE DEL CONSIGLIO COMUNALE DEL COMUNE DI MONTECHIARUGOLO

N. ATTO 62 ANNO 2021

SEDUTA DEL 29/07/2021 ORE 19:00

**OGGETTO: ACCORDO OPERATIVO PRESENTATO PER L'ATTUAZIONE
DELL'AMBITO DI TRASFORMAZIONE APT 2 IN BASILICAGOIANO
- AUTORIZZAZIONE ALLA STIPULA DELL'ACCORDO**

ADUNANZA DI Prima Convocazione SEDUTA pubblica Sessione straordinaria

L'anno DUEMILAVENTUNO il giorno GIOVEDÌ VENTINOVE del mese di LUGLIO alle ore 19:00 in videoconferenza, previa l'osservanza di tutte le formalità prescritte dalla legge, vengono oggi convocati a seduta i Consiglieri Comunali.
Alla trattazione del presente punto risultano:

Consigliere	Pres	Ass.	Consigliere	Pres	Ass.
FRIGGERI DANIELE	x		CABASSA CRISTINA	x	
SCALVENZI LAURA	x		GHIRETTI IRENE		AG
OLIVIERI MAURIZIO	x		MERAVIGLIA GIUSEPPE	x	
BALLESTRI SERENA	x		UCCELLI VITTORIO	x	
TONELLI FRANCESCA	x		CARAMASCHI PAOLO	x	
SCHIANCHI PAOLO	x		BETTATI ERMES	x	
SPOTTI FABIO	x		MANZANI NOEMI		AG
PIAZZA GIOVANNA	x		NEGRI ILARIA		AG
FENGA MASSIMILIANO	x				

Partecipa Il Segretario Comunale Dott.ssa Roberta Granelli che provvede alla redazione del presente Verbale.

Essendo legale il numero degli intervenuti, Il Presidente del Consiglio Massimiliano Fenga assume la presidenza e constatata la legalità dell'adunanza, dichiara aperta la seduta.

Nomina scrutatori i Consiglieri: BALLESTRI SERENA, SPOTTI FABIO, BETTATI ERMES.

OGGETTO: ACCORDO OPERATIVO PRESENTATO PER L'ATTUAZIONE DELL'AMBITO DI TRASFORMAZIONE APT 2 IN BASILICAGOIANO - AUTORIZZAZIONE ALLA STIPULA DELL'ACCORDO

Consiglieri presenti n. 14 (quattordici), assenti n. 3 (tre) (manzani, Negri e Ghiretti).

Il Presidente cede la parola al Sindaco per la presentazione dei punti posti ai nn. 7 e 8 dell'Ordine del Giorno, essendo gli stessi connessi fra loro, come da verbale di seduta.

Il Presidente interviene nuovamente, prima dell'inizio della trattazione da parte del Sindaco, chiedendo ai Consiglieri se si voglia accorpate la discussione di entrambi i punti o se si preferisca discutere i due argomenti separatamente, come da verbale di seduta.

Il Capogruppo Uccelli comunica che preferiscono accorpate la trattazione, anche per metodo, come da verbale di seduta.

Il Presidente pone in votazione l'accorpamento della discussione dei 2 punti 7 e 8 dell'odg, e il Consiglio vota unanime a favore dell'accorpamento, come anche riportato nel verbale di seduta.

IL CONSIGLIO COMUNALE

PREMESSO che:

- Il Comune di Montechiarugolo, a seguito dell'entrata in vigore della L.R. 20/2000, ha approvato con delibera di C.C. n. 27 in data 22/04/2004, esecutiva, il Piano Strutturale Comunale (PSC), il Piano Operativo Comunale (POC) ed il Regolamento Urbanistico Edilizio (RUE);
- Con delibera di C.C. n.87 in data 29/12/2008, esecutiva, è stata approvata la variante al PSC n.4 avente ad oggetto l'inserimento di nuovi ambiti di trasformazione;
- In data 29/12/2008 è stato sottoscritto Accordo con i privati, REP 22947 e Raccolta 11430, ai sensi dell'art. 18 della LR 20/2000 e dell'art. 11 della L.241/90;
- Con delibera di C.C. n.13 in data 30/03/2011, esecutiva, è stata approvata la variante al PSC n.5 avente ad oggetto l'inserimento di nuovi ambiti di trasformazione;
- In data 27/01/2020 è stato sottoscritto Accordo con i privati, REP 68223 e raccolta 29990, ai sensi dell'art. 18 della LR 20/2000 e dell'art. 11 della L.241/90.

CONSIDERATO che:

- Il 1° gennaio 2018 è entrata in vigore la nuova legge urbanistica regionale n. 24 del 19/12/2017 "Disciplina regionale sulla tutela e l'uso del territorio";
- L'art.4 della suddetta Legge prevede che fino alla scadenza del termine perentorio per l'avvio del procedimento di approvazione del nuovo strumento urbanistico (P.U.G.), il Comune attraverso apposito atto di indirizzo deliberato dal Consiglio Comunale, può promuovere la presentazione di accordi operativi, aventi i contenuti e gli effetti di cui all'articolo 38, per dare immediata attuazione a parte delle previsioni contenute nei vigenti PSC e può altresì promuovere il rilascio di permessi di costruire convenzionati per attuare le previsioni del PRG e del POC vigenti;
- Per il Comune di Montechiarugolo, alla data di entrata in vigore della L.R. 24/2017 dotato di PSC e RUE vigenti e di Piano Operativo Comunale scaduto, non è stato possibile adottare un nuovo POC ma è stato necessario operare nel rispetto delle disposizioni del regime transitorio.

PRESO ATTO che:

- Con delibera di C.C. n.13 in data 19/03/2019, esecutiva, è stato adottato il Piano Urbanistico Generale del Comune di Montechiarugolo, ai sensi dell'art.46 comma 1 della L.R. 24/2017 e che il periodo transitorio cessa con l'approvazione del nuovo piano;
- Dalla data di adozione del PUG operano le norme di salvaguardia ai sensi dell'art.27 della L.R. 24/2017;
- A seguito della adozione è stata attivata la Struttura Tecnica Operativa (STO) a supporto del Comitato Urbanistico di Area Vasta (CUAV), nello svolgimento delle proprie funzioni stabilite all'art.47 della L.R. 24/2017.

VISTO il verbale della seconda seduta di CUAV in data 14 Luglio 2019 e pervenuto al protocollo dell'ente in data 25/09/2019 prot. n.14126 da cui si evince che *"In merito alla gestione della fase transitoria, con riferimento a quanto previsto dall'art.5 delle NTA del piano, si ritiene che le possibilità indicate superino quanto definito dalla legge regionale e ribadito dalla circolare regionale prot. n. 179478 del 14/03/2018.*

Il periodo transitorio della legge, che consente l'attuazione del piano previgente per poi passare al regime del PUG, vede il suo termine ultimo nell'approvazione del PUG stesso e pertanto le possibilità indicate dall'art.4 della LR n.24/2017, sia quelle del comma 4 sia quella dal comma 1, che consente al Comune attraverso un atto di indirizzo di promuovere la presentazione di proposte di accordi operativi per dare immediata attuazione a parte delle previsioni contenute nei vigenti PSC o il rilascio di permessi di costruire convenzionati per attuare le previsioni del PRG e del

POC vigenti, possono essere agite prima dell'approvazione del PUG coerentemente con i contenuti adottati e con quanto definito nella Strategia di piano".

EVIDENZIATO che l'art. 4, commi 1 – 2 e 3 della richiamata L.R. 24/2017 concede ai Comuni la possibilità, nel corso del periodo transitorio, di individuare una parte delle previsioni urbanistiche del PSC per cui consentire l'immediata attuazione attraverso accordi operativi aventi i contenuti e gli effetti di cui all'art. 38 della L.R. 24/2017 stessa o il rilascio di permessi di costruire convenzionati di cui all'art. 28 bis del D.P.R. 6 giugno 2001 n° 380 preceduti da una delibera di indirizzo, in conformità ai principi di imparzialità e trasparenza, che definisca i criteri di priorità, i requisiti ed i limiti con cui saranno valutate le proposte avanzate dai privati e sia verificata la loro rispondenza all'interesse pubblico;

CONSIDERATO che l'Amministrazione Comunale, nel svolgere la sua funzione di governo del territorio, ha ritenuto di rilevante importanza garantire quanto previsto all'art.5 delle NTA del piano e pertanto ha ritenuto utile cogliere l'occasione prospettata e consentire ai soggetti attuatori la possibilità di presentare proposte di accordo operativo/permesso di costruire convenzionato, ai sensi dell'art.4 della L.R.24/2017, per l'attuazione delle previsioni di PSC nel periodo transitorio previsto dalle legge regionale, in conformità con il suddetto verbale di CUAV;

DATO ATTO che:

- Il Consiglio Comunale con atto n. 115/2019 *"Delibera di indirizzo ai sensi dell'art.4 della L.R. 24/2017 in attuazione alle previsioni di PSC ed in conformità al PUG adottato con delibera di C.C. n. 13 in data 13/03/2019"* ha emanato l'atto di indirizzo utile all'individuazione di una parte delle previsioni urbanistiche del PSC per cui consentire l'immediata attuazione attraverso accordi operativi aventi i contenuti e gli effetti di cui all'art. 38 della L.R. 24/2017 o il rilascio di permessi di costruire convenzionati di cui all'art. 28 bis del D.P.R. 6 giugno 2001 n° 380;
- La delibera di C.C. n.13 in data 19/03/2019, esecutiva, con cui è stato adottato il piano urbanistico generale comprensivo della relazione di controdeduzione alle osservazioni, delle norme tecniche di attuazione, con riferimento all'ART.5 - MISURE DI SALVAGUARDIA E DISPOSIZIONI TRANSITORIE e della cartografia con riferimento alla parte di DISCIPLINA e STRATEGIA, ha assunto il valore e gli effetti di quanto previsto dall'art.4 comma 3 delle L.R. 24/2017 .

VALUTATO che:

- In data 10/07/2020 è stata registrata la documentazione trasmessa ai fini della presentazione di Accordo Operativo, di cui all'oggetto, per l'individuato ambito produttivo in Basilicogiano con prott. 9642 - 9643 - 9674 e 9676, da parte da parte del soggetto Attuatore; conferendone procura speciale al tecnico progettista incaricato;
- La stessa, a seguito delle richieste di conformazioni ed integrazioni avanzate durante le sedute seduta di Ufficio di Piano, è stata integrata con prot. 16487 del 07/11/2020.

RITENUTO che la proposta di accordo operativo in oggetto, risponda ai criteri e ai requisiti di pubblico interesse identificati dalla delibera di C.C. n. 115/2019, esecutiva, nell'ottica del perseguimento degli obiettivi assegnati dal PSC del Comune di Montechiarugolo e della Strategia del piano adottato, in particolar modo per quanto concerne:

- conseguimento della maggiore utilità pubblica mediante soluzioni che possano risolvere eventuali criticità e/o carenze delle dotazioni territoriali e infrastrutturali esistenti, ovvero che presentino una maggiore integrazione e implementazione delle dotazioni di servizi nelle aree di intervento;
- grado di fattibilità delle proposte, sia in termini di disponibilità dell'area, che di garanzie sui tempi di esecuzione, con particolare riferimento alle dotazioni pubbliche e all'individuazione di direttrici vocate al riordino del sistema residenziale comunale e possibilità delle zone urbane di interventi di densificazione;
- interventi in grado di potenziare la mobilità sostenibile mediante il completamento delle connessioni ciclopedonali delle polarità comunali per gli spostamenti locali;
- interventi in grado di garantire il consolidamento e l'implementazione del sistema produttivo comunale

DATO ATTO che con deliberazione di C.C. n. 53 in data 25/08/2020, esecutiva, è stata revocata la delibera di C.C. n.13 del 19/03/2019, esecutiva, e ri-assunto la Proposta di Piano Urbanistico Generale le cui modificazioni, aggiornamenti e integrazioni apportate allo strumento urbanistico generale PUG ri-adottato non hanno prodotto alcun effetto nei confronti della valutata conformità dell'Accordo Operativo presentato, rispetto agli strumenti urbanistici vigenti.

PRESO ATTO inoltre che la proposta di A.O è stata sottoposta alla valutazione di merito dell'Ufficio di Piano del Comune di Montechiarugolo, che ha esaminato i contenuti e il perseguimento della stessa dando origine ad un percorso di approfondimento, di dialogo negoziazione con i soggetti interessati, al termine del quale sono state registrate le integrazioni presentate con prot. 16487 del 07/11/2020.

DATO ATTO che:

- Con delibera di Giunta Comunale n. 157 del 14/11/2020, esecutiva, è stato autorizzato il deposito della proposta di Accordo Operativo relativa all'Ambito di trasformazione denominato APT2 in Basilicogiano, presentata ai sensi degli artt. 4 e 38 della L.R. 24/2017;
- La proposta di Accordo Operativo è stata depositata tramite pubblicazione sul Bollettino Ufficiale della Regione Emilia Romagna n. 406 del 25/11/2020 per 60 giorni consecutivi, ovvero fino al 24/01/2021;
- La proposta di Accordo Operativo è stata trasmessa al sistema di conservazione del Polo Archivistico Regionale, dandone comunicazione alla Regione Emilia-Romagna Servizio Pianificazione territoriale e urbanistica, dei trasporti e del paesaggio e ai soggetti competenti in materia ambientale nonché ai soggetti regolatori e gestori dei servizi pubblici locali.
- in data 25/11/2020 con protocolli n. 17581 e 17583, la proposta di Accordo è stata trasmessa agli enti competenti e al CUAV.

CONSIDERATO che sono stati acquisiti i seguenti pareri degli enti competenti:

- in data 14/12/2020 prot. 18559 parere dell'AUSL;
- in data 27/11/2020 prot. 17719 parere SNAM
- in data 28/12/2020 prot. 19318 parere IRETI;
- In data 12/02/2021 prot. 2109 parere della Regione E.R. – Agenzia Regionale per la sicurezza territoriale e la protezione civile;

PRESO ATTO che:

- Durante il periodo di deposito non è pervenuta alcuna osservazione all'Accordo Operativo;
- Con nota prot. 3954 del 15/2/2021 il responsabile della Struttura Tecnica Operativa ha richiesto integrazioni alla documentazione trasmessa dal Comune e, in particolare, il testo dell'Accordo Operativo, l'informazione antimafia e la convenzione di cui all'art. 38 della L.R. 24/2017 comprensiva anche degli obblighi assunti dal privato, il cronoprogramma e le garanzie finanziarie;
- Il Comune di Montechiarugolo con nota del 2/3/2021, prot. Provincia n. 5560 del 2/3/2021, ha trasmesso le integrazioni richieste dalla Provincia;
- Per l'esame di tale Accordo operativo è stata convocata, in data 12 marzo 2021 la riunione della Struttura Tecnica Operativa (STO), per la conclusione dell'istruttoria di propria competenza a supporto del Comitato Urbanistico di Area Vasta (CUAV);

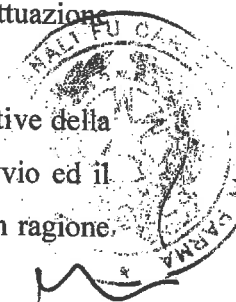
- Il Comune, con nota del 16/4/2021, prot. 10074 ha trasmesso le integrazioni ed i chiarimenti richiesti nell'ambito della seduta della Struttura Tecnica Operativa;
- Con nota n. 14486 del 1/6/2021 del Presidente è stato convocato il CUAV per il giorno 9/6/2021 in presenza per il Comune e la Provincia ed in videoconferenza per gli altri componenti;
- Il Comune ha trasmesso in data 16/4/2021 le integrazioni agli atti dell'Accordo Operativo.

VISTO il parere motivato favorevole in merito alla sostenibilità ambientale e territoriale ai sensi dell'art. 38 c.10 della L.R. 24/2017 espresso dal Comitato Urbanistico di Area Vasta (CUAV) pervenuto in data 20/07/2021 prot.12180, nel quale viene evidenziata:

- la necessità di una ulteriore verifica del cronoprogramma di cui all'art.7 dell'AO in merito:
 - al rispetto del principio di immediata attuazione degli interventi di cui all'art. 4 della LR 24/2017, espresso ai commi 1 e 2 in riferimento agli AO, ed al comma 5 per la generalità degli interventi ammessi nel periodo transitorio;
 - alle modalità con le quali gli AO, di cui all'art. 4 della LR 24/2017, devono garantire il rispetto del principio di immediata attuazione degli interventi, attraverso la stipula della convenzione entro il termine perentorio di 5 anni dall'entrata in vigore della stessa legge regionale e la previsione di "termini perentori, a pena di decadenza, per la presentazione dei titoli abilitativi richiesti, allo scopo di assicurare l'immediato avvio dell'attuazione degli interventi" (art. 4, c.5, secondo periodo);
 - alla precisazione contenuta nella circolare regionale di prime indicazioni applicative della LR 24/2017 (Prot. n.179478 del 14.03.2018), riguardo alla previsione dell'"avvio ed il completamento dei lavori entro tempi certi e quanto più possibile ravvicinati, in ragione della complessità e rilevanza degli interventi da realizzare";
- un ulteriore sollecito a ricondurre a tre anni la durata massima della convenzione urbanistica, sia per l'accordo operativo in oggetto, sia per quello relativo all'attuazione dell'ambito ART2 sub A;
- l'esigenza di una pedissequa conformità dell'Accordo Operativo APT2 ai contenuti del PSC vigente;
- la verifica dell'effettiva possibilità di monetizzare le dotazioni territoriali, ai sensi della strumentazione comunale vigente.

CONSIDERATO che:

- La determinazione dei termini per l'attuazione degli Accordi Operativi, coerente con il principio dell'immediata attuazione degli interventi, deve fondarsi sui canoni della



ragionevolezza e dell'esperienza tecnica, in rapporto alla complessità e rilevanza degli interventi;

- L'Accordo con i privati, REP 68223 e raccolta 29990, ai sensi dell'art. 18 della LR 20/2000 e dell'art. 11 della L.241/90 è finalizzato alla trasformazione e rigenerazione dell'area costituente il comparto ART 2 in Monticelli da realizzarsi attraverso il trasferimento dell'attività ivi insediata all'interno dell'ambito APT 2 in Basilicogoiano;
- La realizzazione delle opere di sostenibilità e di urbanizzazione dell'ambito APT 2 prevedono anche opere fuori comparto avente carattere di pubblica utilità e precisamente:
 1. realizzazione dell'estendimento della rete fognaria al servizio delle aree di cui all'ambito APT2 in Basilicogoiano fino al recapito più vicino ed idoneo indicato dall'ente gestore del pubblico servizio; le opere dovranno essere progettate e realizzate secondo le normative vigenti in materia e come da disposizioni approvate dall'ente gestore del servizio;
 2. messa in sicurezza del collegamento ciclopedonale dall'ambito APT2 al centro abitato della frazione di Basilicogoiano, su aree che dovranno essere messe a disposizione dal Comune a seguito di procedura espropriativa;

CONSIDERATO pertanto che a seguito di una specifica valutazione tecnica finalizzata alla verifica di sostenibilità territoriale dell'intervento viene considerata adeguata una tempistica che prevede la durata complessiva pari a 6 anni per l'attuazione dell'A.O. di cui trattasi.

RILEVATO che:

- la proposta di Accordo Operativo è costituita dai seguenti elaborati, modificati e integrati, seppur non materialmente allegati al presente atto per motivi di voluminosità, ma conservati agli atti dal Settore competente, ne formano parte integrante e sostanziale:

Protocolli 9642 – 9643 - 9674 e 9676 del 10/07/2020 in entrata agli atti dell'Ente:

- A.01 a) Documentazione catastale: visure
- A.01b) Documentazione catastale: estratto di mappa
- A.02) Documentazione fotografica con punti di ripresa
- A.03) Relazione geologica e analisi geotecnica
- A.09 a) CME – previsione di spesa e quadro economico riepilogativo delle opere di urbanizzazione di cessione entro comparto

- A.09 c) Computo metrico estimativo – previsione di spesa e quadro economico riepilogativo sistemazione interna del lotto privato
- SDF.01) Rilievo plani-altimetrico della zona d'intervento e delle aree circostanti con individuazione di un caposaldo fisso e permanente
- SDF.02) Sezione e profili del terreno

Protocollo 12622 del 01/09/2020 in entrata agli atti dell'Ente:

- A.05) Relazioni reti tecnologiche
- A.12) Percorso ciclopedonale: individuazione proprietà e stima costi esproprio
- SDP.01) Planimetria di progetto con individuazione proprietà pubbliche e private
- SDP.05) Planivolumetrico e viste
- R.01) Rete elettrica
- R.02) Rete acqua e gas
- R.03) Illuminazione pubblica
- R.05) Rete telefonica

Protocollo 13735 del 22/09/2020 in entrata agli atti dell'Ente:

- A-09 b) CME – previsione di spesa e quadro economico riepilogativo delle opere di urbanizzazione di cessione fuori comparto
- SDP.04) Opera fuori comparto- percorso di collegamento a fianco di via XXV Aprile



Protocollo 16487 del 07/11/2020 in entrata agli atti dell'Ente:

- A.07) Relazione tecnica illustrativa generale
- A.08) Norme tecniche di attuazione - NTA
- SDP.03) Planimetria di progetto con sezioni e particolari – aree di cessione per opere di urbanizzazione primaria e secondaria



Protocollo 1706 del 06/02//2021 in entrata agli atti dell'Ente:

- A.05 bis) Studio idrogeologico idraulico
- R.04) Rete acque bianche e nere

Protocollo 6329 del 14/04/2021 in uscita al CUAV:

- A.06) VALSAT
- A.06.b) integrazioni VALSAT
- A.11) Relazione economico – finanziaria per la sostenibilità economica dell'accordo - cronoprogramma
- A.O.
- SDP.02) Planimetria generale individuazione lotti sedimi e profili

Protocollo 7638 del 10/05/2021 in uscita al CUAV:

- A.04) Valutazione previsionale di impatto acustico ambientale
- Gli stessi risultano essere completi ed esaustivi rispetto a quanto richiesto per la presentazione degli Accordi Operativi stessi.

CONSIDERATO che con deliberazione di C.C. n. 53 del 25/08/2020, esecutiva, *“Revoca delibera di C.C. n. 13 del 19/03/2019 e nuova assunzione Proposta Di Piano ai sensi dell'art. 45 comma 2 L.R.24/2017”* è stata revocata la delibera di C.C. n. 13 del 19 Marzo 2019, esecutiva, *“Piano Urbanistico Generale assunto con delibera di G.C. n. 165 del 17/12/2018 – controdeduzione alle osservazioni pervenute e adozione Proposta di Piano a norma dell'articolo 46 comma 1 della L.R. 24/2017”* ri-assumendo, a norma del combinato disposto degli art. 27 e 45.2 della Legge Regionale 24/2017; la proposta di Piano Urbanistico Generale al fine di recepire gli apporti collaborativi della collettività nei confronti delle modifiche delle integrazione e degli aggiornamenti apportati al PUG adottato, quale esito dell'iter di CUAV previsto dall'art. 46 della L.R. 24/2017;

DATO ATTO inoltre che con deliberazione di C.C. n.14 del 16/02/2021, esecutiva, *“Piano Urbanistico Generale ri-assunto con delibera di C.C. n. 53 in data 25/08/2020 – controdeduzione alle osservazioni pervenute e adozione Proposta di Piano a norma dell'articolo 46 comma 1 della L.r. 24/2017”* è stato ri-adottato il PUG;

DATO ATTO altresì che con deliberazione di C.C. n.44 del 25/05/2021, esecutiva, “ *Ricognizione dei procedimenti amministrativi attinenti le previsioni urbanistiche in corso- revoca della Delibera di C.C., n. 10 del 25/02/2020 avente ad oggetto: schede POC – stralcio in attuazione alle varianti di PSC n. 4 e n. 5 approvate- limitatamente a specifiche schede d’ambito – controdeduzioni alle osservazioni e approvazione*”;

RILEVATO che:


- le modificazioni, gli aggiornamenti e le integrazioni apportate allo strumento urbanistico generale PUG ri-adottato non hanno prodotto alcun effetto nei confronti della valutata conformità dell’Accordo Operativo presentato, rispetto agli strumenti urbanistici vigenti;
- la proposta progettuale contenuta nell’accordo operativo presentato risulta conforme agli obiettivi strategici e all’interesse pubblico del Comune di Montechiarugolo così come determinato con delibera di C.C. n. 115/2019, esecutiva.

PRESO ATTO inoltre che l’iter di approvazione del PUG è subordinato alla sottoscrizione della Convenzione Urbanistica degli Accordi operativi di cui alla deliberazione di C.C. n.115 del 17/12/2019, esecutiva.

PRESO ATTO che l’Accordo Operativo è stato sottoposto alla Commissione Consiliare DUE, nella seduta del 21/07/2021;

RICHIAMATI:

- la L.R 20 del 24/03/2000 e s.m.;
- la L.R. 24 del 21/12/2017 e s.m.;
- la delibera di C.C. n. 27 del 22/04/2004, esecutiva, di approvazione del Piano Strutturale Comunale (PSC), del Piano Operativo Comunale (POC) e del Regolamento Urbanistico Edilizio (RUE);
- la delibera di C.C. n.13 del 30/03/2011, esecutiva, di approvazione della variante al PSC N.5;
- la delibera di C.C. n.13 19/03/2019, esecutiva, di adozione del PUG del Comune di Montechiarugolo, ai sensi dell’art.46 comma 1 della L.R. 24/2017;
- il verbale della seconda seduta del CUAV in data 17 luglio 2019 e pervenuto al protocollo dell’ente in data 25/09/2019 prot. n.14126;



- la delibera di C.C. n.115/2019, esecutiva, avente ad oggetto: *“Delibera di indirizzo ai sensi dell’art.4 della L.R. 24/2017 in attuazione alle previsioni di PSC ed in conformità al PUG adottato con delibera di C.C. n.13 in data 19/03/2019;*
- la Delibera di C.C. n. 53 del 25/08/2020, esecutiva;
- la Delibera di G.C. n. 157 del 14/11/2020, esecutiva, di autorizzazione al deposito della proposta di Accordo Operativo relativa all’Ambito di trasformazione denominato APT 2 in Basilicogiano;
- la Delibera di C.C. n.14 del 16/02/2021, esecutiva;
- la Delibera di C.C. n. 44 del 25/05/2021, esecutiva;
- il parere motivato favorevole in merito alla sostenibilità ambientale e territoriale ai sensi dell’art. 38 c.10 della L.R. 24/2017 espresso dal Comitato Urbanistico di Area Vasta (CUAV) pervenuto in 20/07/2021 prot.12180;

UDITE le dichiarazioni di voto, riportate integralmente, come anche comunque da verbale di seduta:

- Consigliere Vittorio Uccelli: *“E’ una questione di metodo, che mi pare cominci a prendere forma e questo non può che essere positivo nell’ottica di questa pianificazione che non è cosa semplice. I due interventi sembra siano ragionevoli quindi anche il nostro gruppo si allinea in senso positivo verso la votazione dei due punti accorpati”;*

- Consigliere Cristina Cabassa: *“Anche noi siamo favorevoli perché riusciamo a dare la possibilità a due persone di realizzare le loro richieste. In più ne deriva qualcosa di pubblica utilità, come ha detto il Sindaco, una ciclopedonale e la delocalizzazione di un’azienda che all’interno del paese cominciava ad essere un po’ ingombrante. Siamo quindi favorevoli”.*

DATO ATTO che sulla proposta della presente deliberazione è stato acquisito il parere favorevole reso dalla Responsabile del Settore Pianificazione Territoriale, in ordine alla regolarità tecnica, ai sensi dell’art. 49.1 del D.Lgs. vo n. 267/00 e s.m., da ultimo modificato dall’art. 3.1 lettera b) del D.L. 174/2012 convertito con L. n. 213/2012;

DATO ATTO che sulla proposta della presente deliberazione è stato acquisito il parere favorevole reso dalla Responsabile del Settore Finanziario, in ordine alla regolarità contabile, ai sensi dell’art. 49.1 del D.Lgs. vo n. 267/00 e s.m., da ultimo modificato dall’art. 3.1 lettera b) del D.L. 174/2012 convertito con L. n. 213/2012;

CON VOTI unanimi favorevoli resi in forma palese ai sensi di legge da n. 14 (quattordici) Consiglieri presenti e votanti,

DELIBERA

- 1) DI AUTORIZZARE, per tutto quanto esposto in premessa narrativa, la stipula dell' Accordo Operativo presentato per l'attuazione dell'ambito di trasformazione APT 2 in Basilicogioiano, costituito da dai seguenti elaborati, seppur non materialmente allegati al presente atto per motivi di voluminosità, ma conservati agli atti dal Settore competente, ne formano parte integrante e sostanziale:

Protocolli 9642 – 9643 - 9674 e 9676 del 10/07/2020 in entrata agli atti dell'Ente:

- A.01 a) Documentazione catastale: visure
- A.01b) Documentazione catastale: estratto di mappa
- A.02) Documentazione fotografica con punti di ripresa
- A.03) Relazione geologica e analisi geotecnica
- A.09 a) CME – previsione di spesa e quadro economico riepilogativo delle opere di urbanizzazione di cessione entro comparto
- A.09 c) Computo metrico estimativo – previsione di spesa e quadro economico riepilogativo sistemazione interna del lotto privato
- SDF.01) Rilievo plani-altimetrico della zona d'intervento e delle aree circostanti con individuazione di un caposaldo fisso e permanente
- SDF.02) Sezione e profili del terreno

Protocollo 12622 del 01/09/2020 in entrata agli atti dell'Ente:

- A.05) Relazioni reti tecnologiche
- A.12) Percorso ciclopedonale: individuazione proprietà e stima costi esproprio
- SDP.01) Planimetria di progetto con individuazione proprietà pubbliche e private
- SDP.05) Planivolumetrico e viste
- R.01) Rete elettrica
- R.02) Rete acqua e gas



- R.03) Illuminazione pubblica
- R.05) Rete telefonica

Protocollo 13735 del 22/09/2020 in entrata agli atti dell'Ente:

- A-09 b) CME – previsione di spesa e quadro economico riepilogativo delle opere di urbanizzazione di cessione fuori comparto
- SDP.04) Opera fuori comparto- percorso di collegamento a fianco di via XXV Aprile

Protocollo 16487 del 07/11/2020 in entrata agli atti dell'Ente:

- A.07) Relazione tecnica illustrativa generale
- A.08) Norme tecniche di attuazione - NTA
- SDP.03) Planimetria di progetto con sezioni e particolari – aree di cessione per opere di urbanizzazione primaria e secondaria

Protocollo 1706 del 06/02/2021 in entrata agli atti dell'Ente:

- A.05 bis) Studio idrogeologico idraulico
- R.04) Rete acque bianche e nere

Protocollo 6329 del 14/04/2021 in uscita al CUAV:

- A.06) VALSAT
- A.06.b) integrazioni VALSAT
- A.11) Relazione economico – finanziaria per la sostenibilità economica dell'accordo - cronoprogramma
- A.O.
- SDP.02) Planimetria generale individuazione lotti sedimi e profili

Protocollo 7638 del 10/05/2021 in uscita al CUAV:

- A.04) Valutazione previsionale di impatto acustico ambientale

- 2) DI PRENDERE ATTO che il Responsabile del Settore Pianificazione Territoriale procederà con la predisposizione di ogni conseguente adempimento necessario e successivo alla presente deliberazione ai fini della stipula dell'accordo operativo secondo quanto previsto all'art.38, comma 13 della L.R. 24/2017;
- 3) DI PUBBLICARE, ai sensi dell'art. 39 del D. Lgs 33/2013e s.m., il presente provvedimento sul sito istituzionale dell'Ente alla sezione "Amministrazione Trasparente", sottosezione "Pianificazione Territoriale".


Successivamente,

IL CONSIGLIO COMUNALE

RAVVISATA l'urgenza di procedere con gli adempimenti conseguenti alla procedura in parola, al fine della sottoscrizione dell'Atto di Accordo Operativo entro i termini dell'espressione del parere del CUA V sul PUG di recente adozione, CON VOTI unanimi favorevoli resi in forma palese ai sensi di legge da n. 14 (quattordici) Consiglieri presenti e votanti,

DELIBERA

DI DICHIARARE il presente atto immediatamente eseguibile ai sensi dell'art. 134.4 del D. lgs. n. 267/00 e s.m.



Letto, confermato e sottoscritto:

Il Presidente del Consiglio
Massimiliano Fenga

Il Segretario Comunale.
Dott.ssa Roberta Granelli

Certifico io sottoscritto Dott. CARLO MARIA CANALI, Notaio in Parma, iscritto nel ruolo del Distretto Notarile di Parma, che la presente copia, composta di numero 16 pagine su numero fogli, è conforme alla copia autentica contenuta su supporto informatico e certificata dai signori:

- Massimiliano Fenga, con vigenza dal 30 aprile 2021 al 29 aprile 2024e rilasciata da ArubaPEC S.p.A.;

- Roberta Granelli, con vigenza dal 7 gennaio 2018 al 7 novembre 2021 rilasciata da INFOCERT SPA;

con firma digitale, la cui validità è stata da me accertata mediante il sistema di verifica collocato all'indirizzo <http://vol.can.notariato.it/>.

Parma, via Verdi n. 6, il giorno 12 (dodici) ottobre 2021 (duemilaventuno).



Carlo Maria Canali



PACIFIC

LEGENDA GENERALE



Area di cessione = mq 2083,50



Area privata per intervento = mq 21.918,50



Lotti edificabili: LEGATO U.C.4



Limiti di edificabilità: 13848 DI N.P.P.



Edifici esistenti: E AL N. 32582 DI R.U.C.



Edifici di progetto (indicativi, attuabili a stralci) e cedimenti massimi edificabili per ogni lotto



Aree a parcheggio privato



Accessi carrabili di progetto (indicativi)

alberature in file per mitigazione ambientale
Piantati

alberature per ombreggiamento
parcheggi privati - Indicative



Mancipleggi (preinvestimento in materiali accoppiati piani)

DATI PRINCIPALI

- Superficie Totale prevista = 24.150 mq
- Superficie Terribile edificata = 24.002 mq (numero ricavato dal libro C/07)
- Area di cessione = 2.083,50 mq
- Superficie Fondiaria = 21.918,50 mq
- U.T. = 40% della S.T.
- Superficie Edificabile S.U. = S.T. x 0,60 = 14.401 mq
- Capri di fabbricati previsti = 3

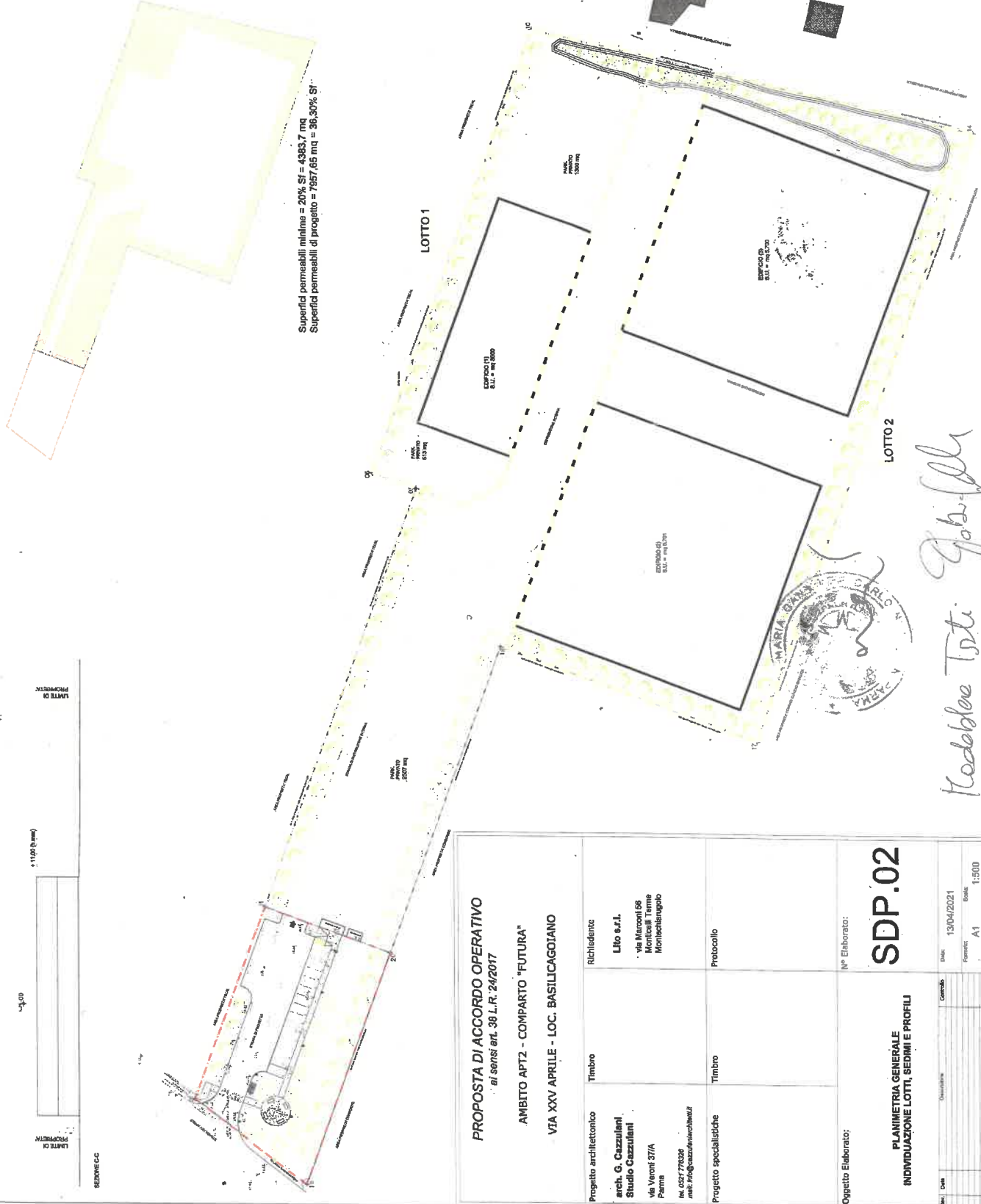
r° lotto	r° edifici	SU edificabile
LOTTO 1	Edificio 1	3.000 mq
	Edificio 2 (stralcio 2)	6.701 mq
LOTTO 2	Edificio 3 (stralcio 3)	6.700 mq

Area di cessione:

- sup. totale in cessione = 2.083,50 mq
- viabilità generale (strada, marciapiedi, aiuole) = 483,50 mq
- parcheggio pubblico n° 15 posti (vetili auto, marciapiede di pertinenza, area di manovra) = 383 mq (foglietti = 0,10 x S.U. = 1,440 mq)
- verde attrezzato U2 (canti e verde con alberature e spazi di sosta) = 1.207 mq

ALTRI DATI VINCOLI

- Indice visuale libera Vc = 0,5 (min.)
- H max. = 11,00 mq (cassa, tetto, e limiti copri di fabbrica)
- Valori tecnici limitati: magazzini autorizzati)
- Rapporto di copertura max. C = 0,5 mq/mq S.U.
- Sup. permeabile minima = 20% di S.U. = 4383,70 mq
- Sup. permeabile di progetto = 7957,65 mq = 36,30%



Superfici permeabili minime = 20% Sf = 4383,7 mq
Superfici permeabili di progetto = 7957,65 mq = 36,30% Sf

PROPOSTA DI ACCORDO OPERATIVO
ai sensi art. 38 L.R. 24/2017

AMBITO APT2 - COMPARTO "FUTURA"
VIA XXV APRILE - LOC. BASILICAGOGIANO

Progetto architettonico arch. G. Cazzulani Studio Cazzulani via Viroli 37/A 00127/778328 mail: info@cazzulaniarchitect.it	Timbro	Richiedente Lito s.r.l. via Marconi 66 00144/Torino Moncalieri	Protocollo
Progetto specialistiche	Timbro		
Oggetto Elaborato:		N° Elaborato:	
PLANIMETRIA GENERALE INDIVIDUAZIONE LOTTI, SEDIMI E PROFILI		SDP.02	
Aut. Data	Ultimazione	Comune	Data: 13/04/2021
			Formato: A1 Scale: 1:500

Roberto Toti
Gab. P.



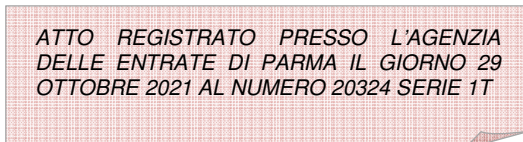
Certificazione di conformità di copia redatta su supporto digitale
a originale redatto su supporto cartaceo

(art. 22, d. lgs. 7 marzo 2005, n. 82 . art. 68-ter, legge 16 febbraio 1913, n. 89)

Certifico io sottoscritto, dott. Carlo Maria Canali, notaio in Parma, iscritto nel ruolo del Distretto Notarile di Parma, mediante apposizione al presente file della mia firma digitale (dotata del certificato n. di serie 0e 42, scopo 1.376.16.6, 1.3.6.1.4.1.8526.1.1. vigente fino alle ore 07:45:05 del 7 settembre 2023 rilasciato da Consiglio Nazionale del Notariato Certification Authority), che la presente copia, composta di 57 pagine su numero 29 fogli e redatta su supporto digitale, è conforme al documento originale, redatto su supporto cartaceo, conservato nei miei rogiti e firmato a norma di legge.

Parma, via Verdi n. 6, il giorno 21 (ventuno) febbraio 2022 (duemilaventidue).

[File firmato digitalmente dal notaio Carlo Maria Canali]()*



(*)

- Nome e cognome del soggetto: **Carlo Maria Canali**
- Codice Fiscale / Partita I.V.A. : **IT:CNLC LM71D30G337Y**
- Organizzazione: **DISTRETTO NOTARILE DI PARMA: 80011500347**
- Nazione: **IT**
- Numero di serie: **0e 42**
- Rilasciato da: **Consiglio Nazionale del Notariato**
- Usi del certificato: **Non repudiation**
- Scopi del certificato: **1.376.16.6, 1.3.6.1.4.1.8526.1.1.7**
- Validità: **dal 07/09/2020 alle 07:45:05 al 07/09/2023 alle 07:45:05**
- Stato di revoca: **Il certificato NON risulta revocato**