

**PIANO DELLE ATTIVITA' ESTRATTIVE**  
**Variante 2012**

Legge Regionale 18 luglio 1991, n° 17 e s.m.i.

Elaborato  
**A1**

**INQUADRAMENTO TERRITORIALE**  
**E PREVISIONE DI P.I.A.E.**  
 SCALA 1:25.000 - 1:5.000

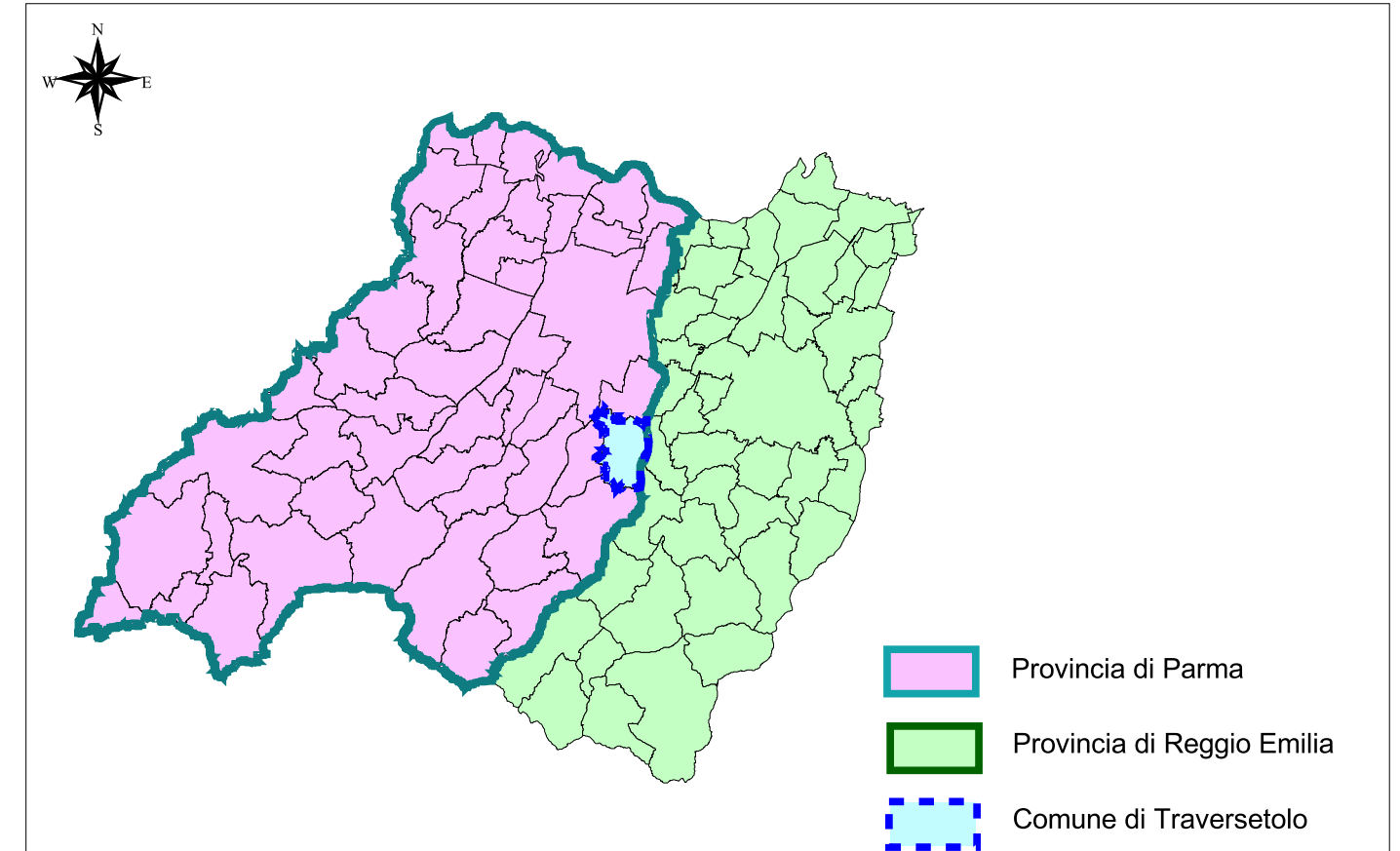
Adottata dal Consiglio Comunale con  
Delibera n° ..... del .....




Approvata dal Consiglio Comunale con  
Delibera n° ..... del .....

Il Progettista  
dott. geol. Stefano Castagnetti

L'Assessore all'Ambiente  
Laura Morica

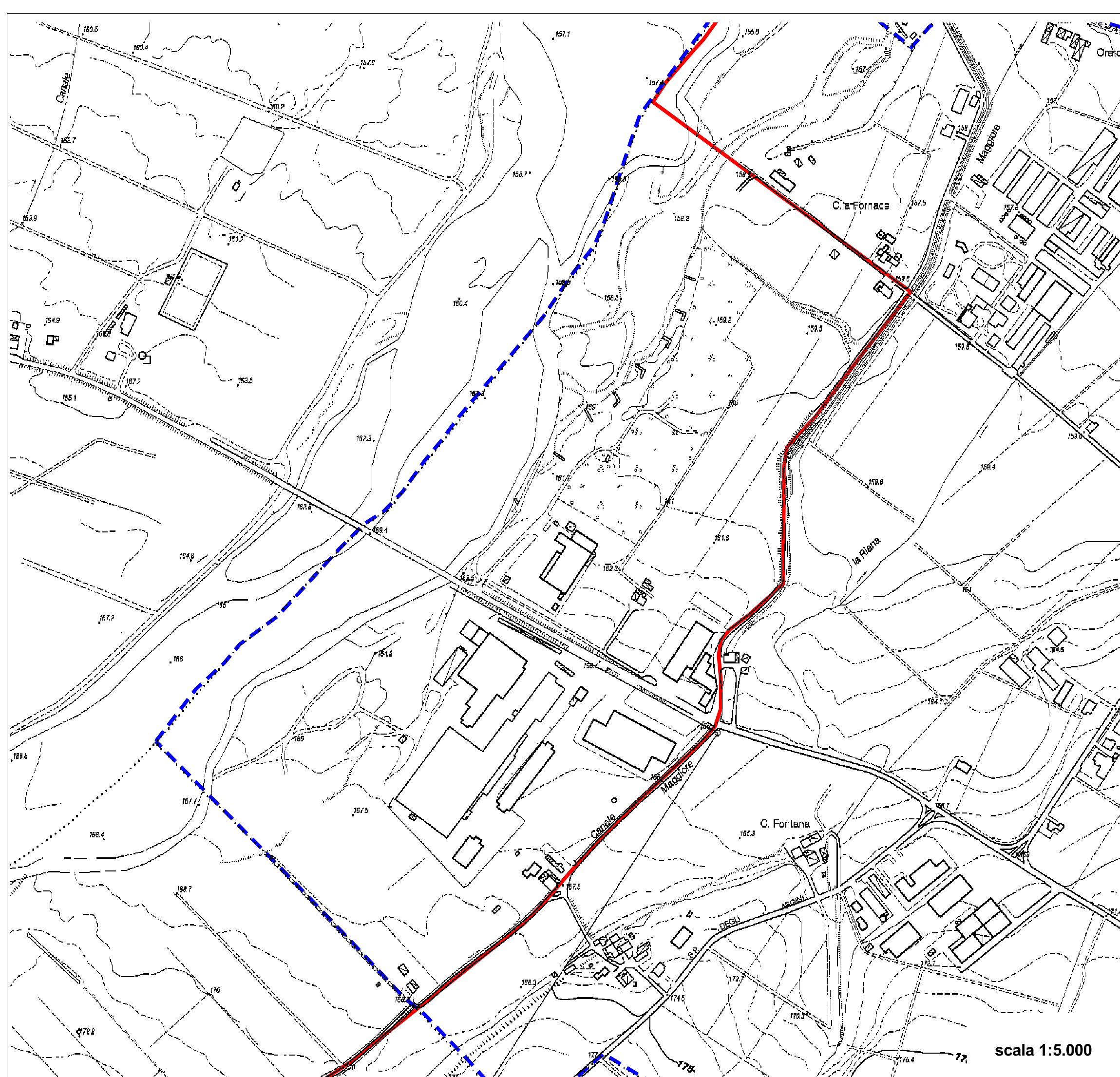
Il Sindaco  
Ginetta Marz



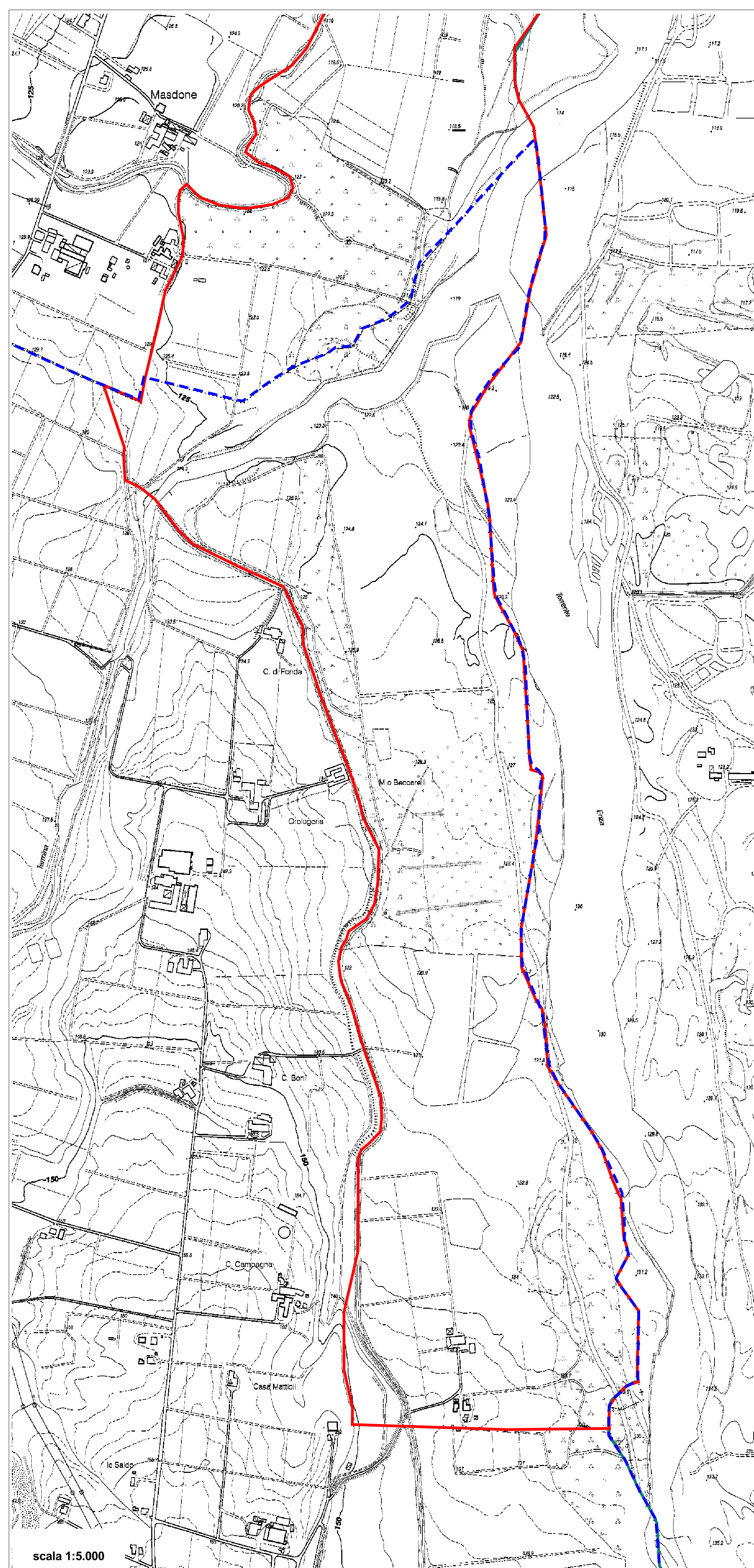
- Legenda
-  Confine provinciale
  -  Confine comunale
  -  Aree delle previsioni del PIAE

Base Utilizzata: CTR 1:25000 - Tavole 199 SE, 200 SO, 217 NE e 218 NO  
 Database Topografico Regionale

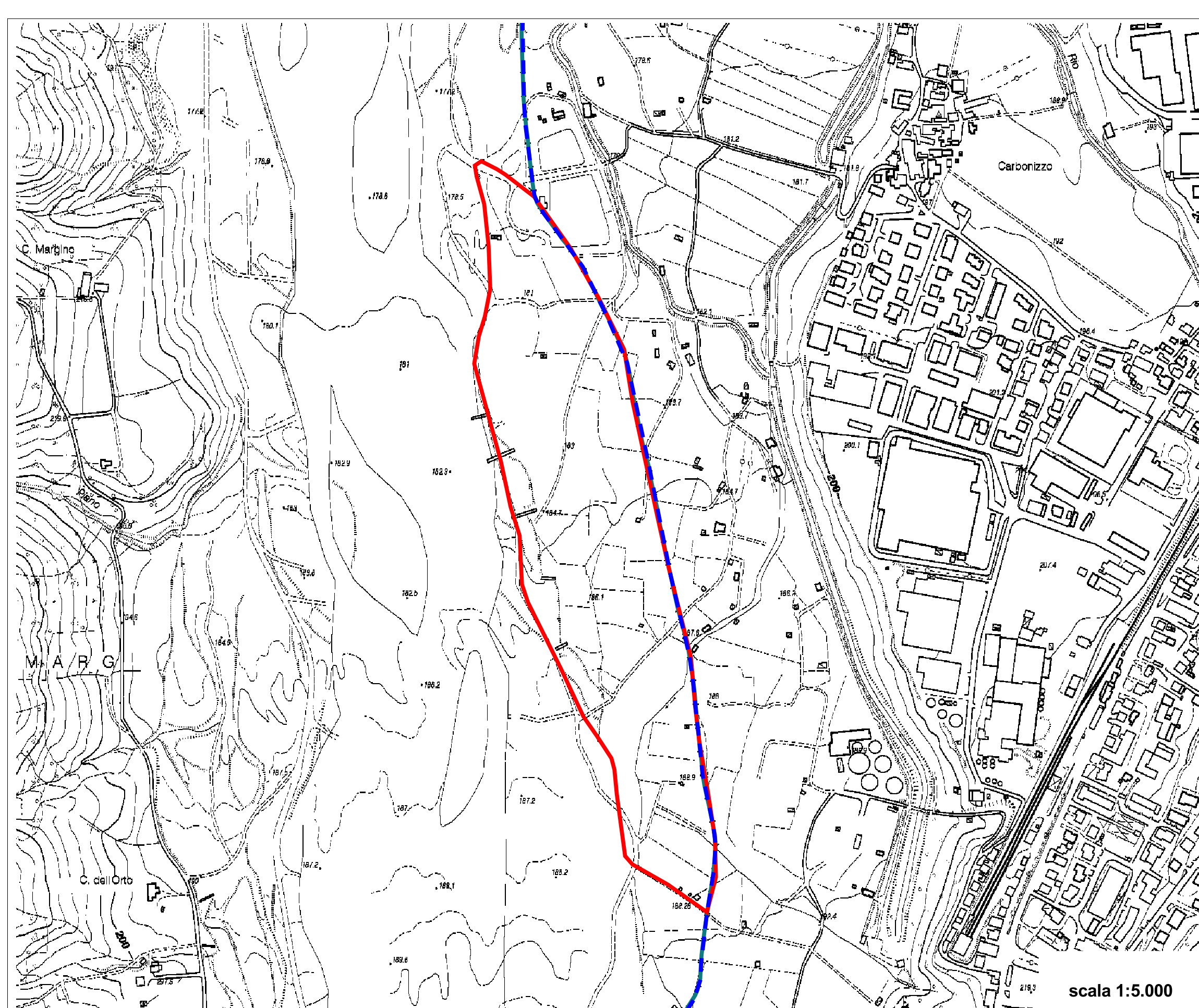
**Polo G5 "Parma sud"**



**Polo G6 "Enza sud"**



**Ambito estrattivo vincolato AC 50 "Carbonizzo"**



Collaboratori:  
 Dott. Geol. Marco Baldi  
 Dott. Geol. Fabio Francesco Picinotti