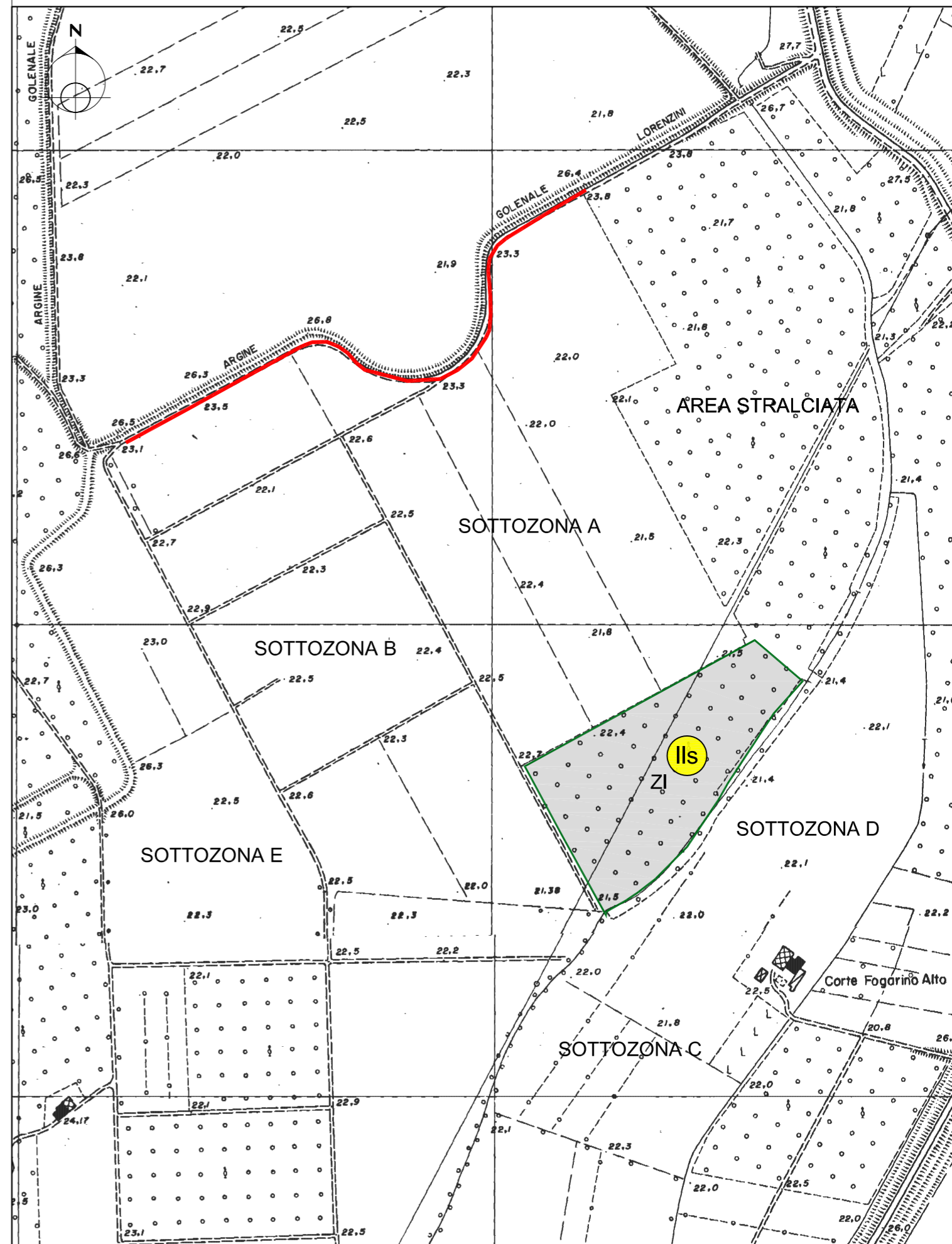





PROGETTO

DENOMINAZIONE	SOTTOZONA ZI
IDENTIFICAZIONE CATASTALE	Foglio n° 36, mappali n° 12, 89
ZONIZZAZIONE	Zona per Impianti (ZI)
SUPERFICIE TOTALE	37.860 mq
TIPOLOGIA DEL RIPRISTINO	Naturalistico a Bosco planiziale a Farnia e Carpino Bianco, con funzione ludico-ricreativo
ATTUAZIONE DEL RIPRISTINO	Da attuarsi all'atto dello smantellamento dell'impianto di lavaggio e vagliatura delle sabbie
DESTINAZIONE D'USO FINALE	Zona di uso pubblico e di interesse naturalistico Fruizione pubblica
PRESCRIZIONI	<ul style="list-style-type: none"> - Redazione di studio di compatibilità idraulico-ambientale dell'impianto. - Redazioni di convenzione inerente l'uso e lo smantellamento dell'impianto tra il Comune, l'ente proprietario dell'area e CCPL INERTI. - L'impianto di lavaggio e vagliatura delle sabbie e annesse attrezzature dovrà essere smantellato entro un anno dal termine dell'attività estrattiva del polo.

SOTTOZONA ZI



LEGENDA

-  FASCIA DI RISPETTO
-  DELIMITAZIONE ZI
-  IMPIANTO DI LAVAGGIO E SELEZIONATURA SABBIE