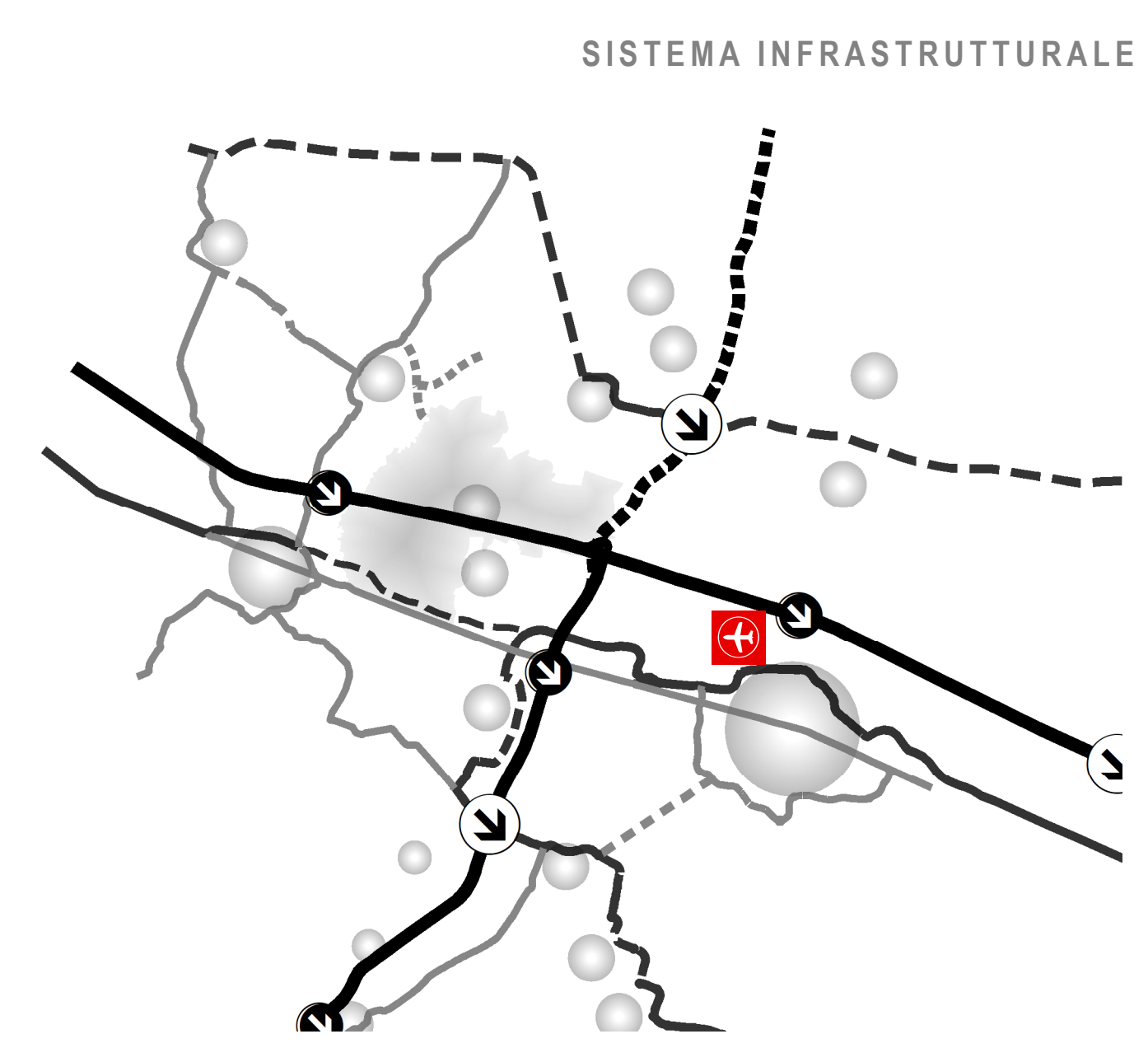
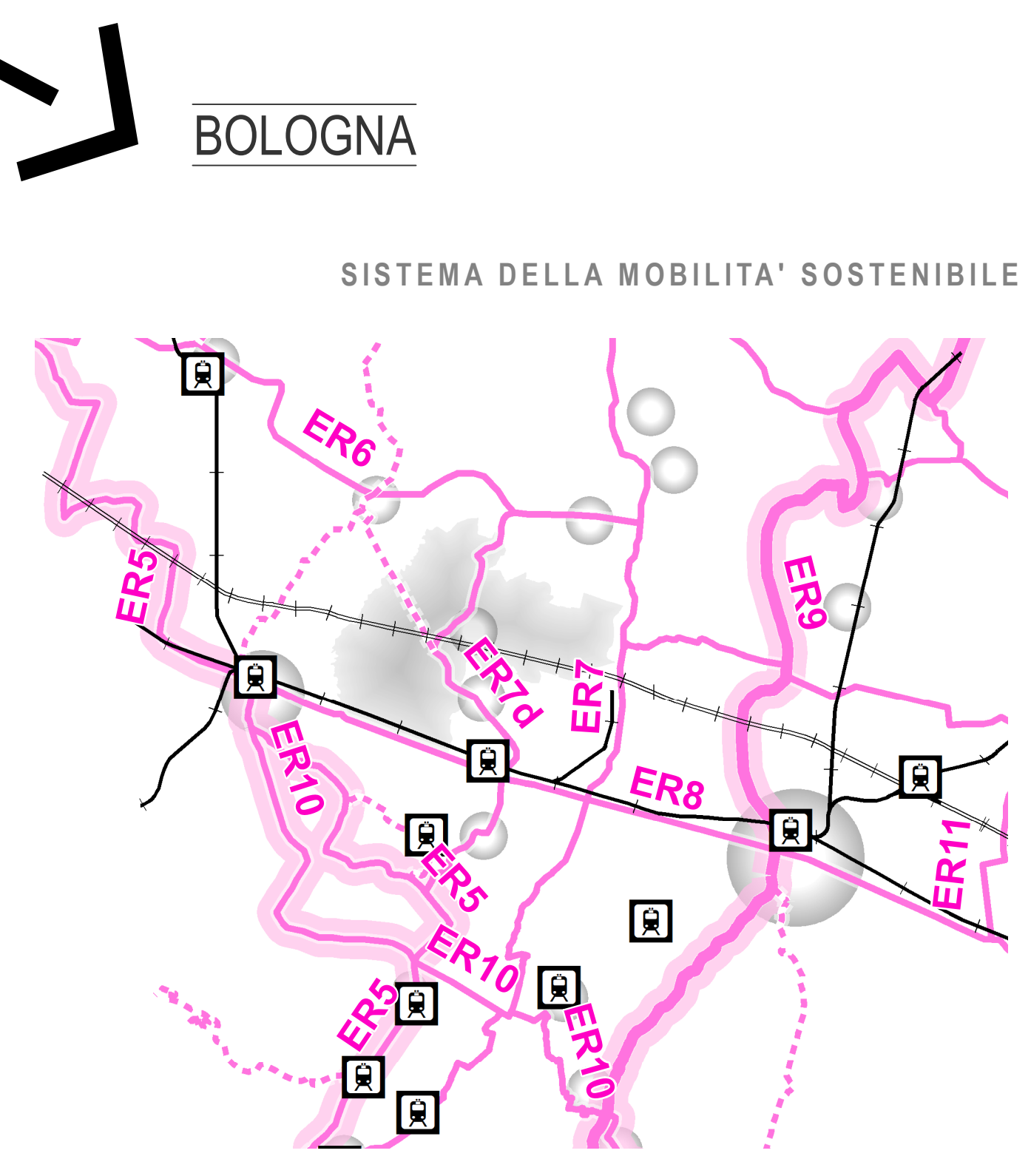


CLASSIFICAZIONE FUNZIONALE DELLA VIABILITA' COMUNALE


- Autostrada (tipo A)
- Viabilità extraurbana
- Strada extraurbana secondaria (tipo C)
- Strada extraurbana locale (tipo F)
- Viabilità urbana
- Strada urbana di scorrimento (tipo D)
- Strada urbana di quartiere (tipo E)
- Strada urbana locale (tipo F)



SISTEMA INFRASTRUTTURALE



SISTEMA DELLA MOBILITA' SOSTENIBILE



Comune di Fontanellato

Sindaco e Assessore all'Urbanistica
Dott. Luigi Spinazzi

Ufficio di Piano
Arch. Alessandra Storchi (RUP)
Arch. Valentina Sasso
D.ssa Stefania Ziveri
Segretario Comunale

Gruppo di lavoro
PIANIFICAZIONE URBANISTICA
CAIRE Consorzio Urb. Giulio Salumi,
Dott. Camillo Lupatelli, Urb. Eddy Zatta,
Dott. Davide Frigeri, Dott. Omar Tondelli,
Antonella Borghi

VALSAT - ANALISI AMBIENTALI
AMBITO S.r.l. Dott. Giorgio Neri,
Ing. Michele Neri, Dott. Davide Crevini,
Dott.ssa Benedetta Rebecchi
Dott. Chiara Buratti

ANALISI GEOLOGICHE - SISMICA
STUDIO STEFANO CASTAGNETTI
Dott. geol. Stefano Castagnetti,
Dott. geol. Marco Baldi

ANALISI ARCHEOLOGICHE
ABACUS S.r.l.

ZONIZZAZIONE ACUSTICA
STUDIO GSA - Qualità Sicurezza Ambientale
Ing. Gabriela Magri, Dott. In Fis. Elisa Crema,
Dott. in Ing. Fabrizio Bonardi

PIANO URBANISTICO GENERALE

ai sensi della L.R. 24/2017


QUADRO CONOSCITIVO

D1

Carta dell'accessibilità

Scala 1:40.000

Assunzione proposta del PUG	
Adozione proposta del PUG	
Approvazione del PUG	
Data di emissione Febbraio 2022	



LEGENDA

Sistema autostradale

- Autostrada esistente
- Autostrada di progetto
- Caselli autostradali esistenti
- Caselli autostradali in previsione

Sistema Cispadano
(continuazione Reggiano - Autostrada A21 Piacenza-Brescia)

- Tratti esistenti
- Tratti in previsione

Raddoppio della Via Emilia

- Tratti esistenti
- Tratti in previsione

Altra viabilità minore

- Tratti esistenti
- Tratto da potenziare

Infrastrutture aeroportuali

- Aeroporto di Parma

Sistema ferroviario

- Linea Alta Velocità
- Altre linee ferroviarie
- Stazioni ferroviarie

Mobilità dolce

- Ciclovie nazionali / Rete Biciitalia 2012: Corridoio TIBRE dolce BI16
- Ciclovie regionali
- Rete ciclabile provinciale principale