




## STATO DI ATTUAZIONE

DENOMINAZIONE	Sottozona B
IDENTIFICAZIONE CATASTALE	Foglio n° 36, mappali n° 1, 18, 19, 77, 79, 81
TIPO DI ZONIZZAZIONE	Zona estrattiva (ZE)
SUPERFICIE TOTALE	154.022 mq
SUPERFICIE UTILE	144.500 mq
PROFONDITA' MAX DI ESCAVAZIONE DA P.C.	8,50 m
QUOTA DI FONDO SCAVO	13,20 m s.l.m.
LITOTIPI ESTRATTI	Argille Sabbie
MODALITA' DI COLTIVAZIONE	A fossa
PENDENZA DELLE SCARPATE DI SCAVO DEFINITIVE	1/1 in argilla e 2/3 in sabbia con interposizione banca a profondita' di 2,5 m da p.c. di larghezza 3 m
AUTORIZZAZIONE ALLA COLTIVAZIONE	Autorizzazione lotti 4s, 5s, 6s in data 12/10/2001 Autorizzazione lotti 1s, 2s, 3s in data 06/09/2003
DURATA	Triennale per entrambe le autorizzazioni
STATO DELL'AUTORIZZAZIONE	Terminata l'autorizzazione per i lotti 4s, 5s, 6s In corso l'autorizzazione per i lotti 1s, 2s, 3s
VOLUMETRIA UTILE AUTORIZZATA	Argille 260.000 mc Sabbie 790.000 mc <hr/> Totale 1.050.000 mc
STATO DELL'ESCAVAZIONE	In corso
TIPOLOGIA DEL RIPRISTINO	Bacino idrico a carattere naturalistico
STATO DI ATTUAZIONE DEL RIPRISTINO	In fase iniziale

### LEGENDA

-  DELIMITAZIONE SOTTOZONA B
-  FASCIA DI RISPETTO
-  LOTTI DI COLTIVAZIONE

## SOTTOZONA B

