



# COMUNE DI TRAVERSETOLO

PROVINCIA DI PARMA

Area Tecnica – Patrimonio Pubblico

## CONFERENZA DI SERVIZI DECISORIA

Ai sensi dell'articolo 14 c.2 e seguenti della Legge n. 241/1990

VERBALE DELLA SEDUTA n. 1 DEL 16/01/2023

**Oggetto: Provvedimento Autorizzatorio Unico Comunale comprendente la Valutazione di Impatto Ambientale ai sensi del Capo III della L.R. 4/2018 e altre autorizzazioni/pareri per il rilascio del progetto denominato "Piano di Coltivazione e Sistemazione Finale relativo all'Ambito estrattivo – Cà Campagna/Boschi all'interno del Polo G6 in Comune di Traversetolo (PR)" – proposto da Emiliana Conglomerati S.p.A.**

### PREMESSO che:

- a seguito della presentazione di istanza per il rilascio del Provvedimento Autorizzatorio Unico Comunale comprendente la VIA in oggetto, e altre autorizzazioni/pareri, acquisito con prot. n.10758 – n.10759 del 09 giugno 2022, il Comune di Traversetolo richiedeva alle Amministrazioni potenzialmente interessate dal procedimento la verifica di completezza della documentazione, ai sensi dell'art. 15, commi 4 e 5, della L.R. 04/2018;
- gli Enti interessati, entro il termine assegnato, davano riscontro alla verifica di completezza, e con nota registrata al prot. n. 13527/2022 del 15/07/2022 il Comune dava comunicazione al proponente dell'esito della verifica, trasmettendo le richieste di perfezionamento e integrazione;
- con note pervenute al prot. n. 15696/2022 e n. 15703/2022 del 13/08/2022 la Ditta Emiliana Conglomerati S.p.a. dava riscontro trasmettendo al Comune gli elaborati richiesti;
- il giorno 14/09/2022 è stato pubblicato l'Avviso al pubblico sul Bollettino Ufficiale della Regione Emilia Romagna e contestualmente anche sull'Albo Pretorio informatico dei Comuni di Traversetolo e San Polo d'Enza, per 30 giorni consecutivi. L'Avviso, ai sensi dell'art. 16 della L. 4/2018, tiene luogo delle comunicazioni di cui agli art. 7 e 8, commi 3 e 4, della L. 241/1990;
- il Comune di Traversetolo pubblicava la documentazione progettuale, non soggetta a privacy, sul proprio sito web il 14/09/2022, data di avvio della fase di deposito per 30 giorni, durante i quali chiunque poteva prendere visione degli elaborati, al fine di presentare eventuali osservazioni;
- il progetto è inserito nel Piano delle Attività Estrattive (P.A.E.) del Comune di Traversetolo all'interno del Polo estrattivo G6 Enza Sud, denominato Cà Campagna/Boschi;



## COMUNE DI TRAVERSETOLO

PROVINCIA DI PARMA

Area Tecnica – Patrimonio Pubblico

- l'intervento è localizzato nel Comune di Traversetolo, tuttavia un breve tratto della pista camionabile di collegamento è localizzata nel Comune limitrofo di San Polo d'Enza;
- con nota registrata al prot. n.18390/2022 del 22/09/2022 è stata indetta dal Responsabile dell'Area Lavori Pubblici Patrimonio Ambiente, Arch. Matteo Piovani, la Conferenza dei Servizi Istruttoria, al fine di coordinare e semplificare i lavori istruttori delle amministrazioni interessate;
- in data 12/10/2022 si è svolta la Conferenza dei Servizi Istruttoria di cui sopra;
- con nota prot. n. 21391/2022 del 31/10/2022 è stato trasmesso a tutti gli Enti coinvolti il verbale della conferenza dei servizi istruttoria del 12/10/2022 nel quale sono state richieste integrazioni di merito ed è stato assegnato al proponente un termine pari a 15 giorni per fornire riscontro;
- con nota prot. n. 21686/2022 del 05/11/2022 il proponente richiedeva ulteriori 15 giorni per la presentazione delle integrazioni richieste ed il Comune con nota prot. n. 22092/2022 del 10/11/2022 concedeva proroga di ulteriori 15 giorni;
- con nota prot. n. 22797/2022 del 22/11/2022 sono pervenute le integrazioni da parte della ditta proponente e sono state pubblicate sul sito del Comune di Traversetolo al link <https://www.comune.traversetolo.pr.it/servizi/Menu/dinamica.aspx?idSezione=60824&idArea=61193&idCat=104741&ID=104741&TipoElemento=categoria>;
- con nota prot. n. 23505/2022 del 01/12/2022 è stata convocata la prima C.d.S. decisoria in cui sono stati invitati a partecipare i seguenti Enti:
  - **Provincia di Parma**
  - **Provincia di Reggio Emilia**
  - **Comune di Montechiarugolo**
  - **Comune di San Polo d'Enza**
  - **Soprintendenza Archeologia, Belle Arti e Paesaggio per la città metropolitana di Bologna e le province di Modena, Reggio Emilia e Ferrara**
  - **Soprintendenza Archeologia, Belle Arti e Paesaggio province Parma e Piacenza**
  - **Segretariato regionale del Ministero per i beni e le attività culturali per l'Emilia-Romagna**
  - **Agenzia Interregionale per il fiume Po (AIPO)**
  - **Autorità di Bacino Distrettuale del Fiume Po**
  - **Agenzia Regionale per la Sicurezza Territoriale e la Protezione Civile - Servizio Sicurezza territoriale e protezione civile Reggio Emilia**
  - **Agenzia Regionale per la Sicurezza Territoriale e la Protezione Civile - Servizio sicurezza territoriale e protezione civile Parma**
  - **AUSL - Servizio Igiene e Sanità Pubblica - Langhirano**
  - **ARPAE Area Prevenzione Ambientale Ovest sede di Parma – Servizio Autorizzazioni e Concessioni e Servizio Territoriale di Parma**



## COMUNE DI TRAVERSETOLO

PROVINCIA DI PARMA

Area Tecnica – Patrimonio Pubblico

- ARPAE Area Prevenzione Ambientale Ovest sede di Reggio Emilia - Servizio Autorizzazioni e Concessioni e Servizio Territoriale di Reggio Emilia
  - Regione Emilia-Romagna - Servizio Aree Protette Foreste e Sviluppo della Montagna
  - Regione Emilia-Romagna - Servizio Difesa del Suolo, della Costa e di Bonifica
  - Regione Emilia-Romagna - Servizio Pianificazione territoriale e urbanistica, dei trasporti e del paesaggio
  - Regione Emilia-Romagna – Servizio tutela e risanamento acqua, aria e agenti fisici
  - Regione Emilia-Romagna - Area Valutazione Impatto Ambientale e Autorizzazioni E-distribuzione s.p.a.
  - Consorzio della Bonifica Parmense
  - Comune di Traversetolo – Area Tecnica Patrimonio Privato
- con la medesima nota l'invito è stato esteso anche a Emiliana Conglomerati S.p.A. (proponente);
  - sono stati messi a disposizione degli Enti invitati gli elaborati progettuali relativi all'attività in oggetto, le richieste di integrazioni pervenute e la documentazione integrativa prodotta al seguente link:  
<https://www.comune.traversetolo.pr.it/servizi/Menu/dinamica.aspx?idSezione=60824&idArea=61193&idCat=104741&ID=104741&TipoElemento=categoria>
  - la Conferenza di cui all'oggetto è finalizzata ad illustrare e a condividere la documentazione progettuale integrata, oltre che ad acquisire eventuali richieste di chiarimenti, approfondimenti e pareri necessari;

### TUTTO CIÒ PREMESSO, SI DÀ ATTO DI QUANTO SEGUE

L'anno duemilaventitre, il giorno 16 del mese di gennaio, alle ore 10.30, si riunisce la prima Conferenza di servizi decisoria di cui all'oggetto in modalità telematica.

Presiede il Responsabile del Procedimento, Arch. Matteo Piovani.

Le funzioni di Segretario sono svolte dall'Arch. Francesca Bazzoni, istruttore tecnico del Comune di Traversetolo.

Sono presenti i seguenti Soggetti invitati per competenza:

- per l'Agenzia Interregionale per il fiume PO (AIPO):
  - Luca Zilli (delegato con nota prot. n. 1041/2023 del 16/01/2023);
- per AUSL - Servizio Igiene e Sanità Pubblica:
  - Lucia Reverberi;
- per ARPAE Area Prevenzione Ambientale Ovest sede di Parma:
  - Matteo Olivieri (delegato con nota prot. n.1368 del 20/01/2023) e Simona Costa;
- per Agenzia Regionale per la Sicurezza Territoriale e la Protezione Civile - Servizio sicurezza territoriale e protezione civile Parma:
  - Andrea Pelosio (delegato con nota prot. n. 467/2023 del 10/01/2023);
- per la Provincia di Parma:



## COMUNE DI TRAVERSETOLO

PROVINCIA DI PARMA

Area Tecnica – Patrimonio Pubblico

- Martino Piazza (delegato con prot. n. 1040/2023 del 16/01/2023);
- per il **Consorzio di Bonifica Parmense**:
  - Luigi Arduini;
- per la **Regione Emilia Romagna Settore aree protette Foreste e Sviluppo zone montane**  
Francesco Besio;
- per la **Soprintendenza Archeologia, Belle Arti e Paesaggio province Parma e Piacenza**
  - Marisa Pattacini

Sono presenti in rappresentanza di **Emiliana Conglomerati S.p.A.**:

- Andrea Denti - referente tecnico Emiliana Conglomerati S.p.A.;
- Moreno Tazzioli - dirigente Emiliana Conglomerati S.p.A.;

Sono presenti inoltre i seguenti altri Soggetti invitati per conto di **Emiliana Conglomerati S.p.A.**:

- Francesco Ravaglia – progettista AMBITER s.r.l.;
- Giampietro De Santi – progettista ASQ Consulting Group;
- Rossana Valentini – AMBITER consulente Emiliana Conglomerati;
- Massimo Casali – geologo consulente Emiliana Conglomerati;
- Valentina Tavaglione - consulente Emiliana Conglomerati;

Viene constatata l'assenza dei rappresentanti degli altri Enti, seppur invitati alla presente seduta.

**Il Presidente dichiara aperta la prima Conferenza dei Servizi Decisoria.**

Il Presidente ricorda che ai sensi della legge 241/1990 come modificata con il D.Lgs. 217/2016, "si considera acquisito l'assenso senza condizioni delle amministrazioni il cui rappresentante non abbia partecipato alle riunioni ovvero il cui rappresentante, pur partecipandovi, si collochi nella posizione di cui all'Art. 14 ter comma 7 della Legge 241/1990", ad eccezione della procedura di VINCA dove non è ammesso l'Istituto del silenzio assenso.

Il Presidente propone di organizzare i lavori della Seduta, trattando i seguenti punti:

1. illustrazione del progetto, completo delle integrazioni trasmesse il 22/11/2022;
2. richiesta rivolta agli Enti se necessarie ulteriori precisazioni di merito;
3. richiesta di valutazioni e pareri;

Si procede quindi come previsto dall'organizzazione dei lavori sopra citata.

1. **Illustrazione del progetto, completo delle integrazioni trasmesse il 22/11/2022:**

RE



## COMUNE DI TRAVERSETOLO

PROVINCIA DI PARMA

Area Tecnica – Patrimonio Pubblico

Il Presidente cede la parola al Proponente per una breve illustrazione del progetto completo delle integrazioni fornite anche a beneficio degli Enti non presenti durante la conferenza istruttoria del 12/10/2022;

- **Francesco Ravaglia** – progettista AMBITER s.r.l.  
precisa che, a seguito delle integrazioni, il progetto non ha subito alcuna variazione. Tali integrazioni consistevano infatti nella relazione di compatibilità idraulica, nella documentazione aggiornata relativa alla disponibilità delle aree e nell'aggiornamento dell'elenco pareri e autorizzazioni ricomprese nel PAUC.  
Illustra brevemente il progetto, le tavole e le autorizzazioni necessarie (PAUC contenente Autorizzazione estrattiva, Valutazione impatto ambientale, A.U.A., aut. Paesaggistica, Valutazione incidenza). Precisa che la ditta dispone delle aree in proprietà, acquistate recentemente. Illustra sinteticamente il progetto di coltivazione, il crono programma - precisa che la risorsa estratta verrà portata all'impianto di Guardasone e una parte potrà essere venduta a terzi direttamente in cava. Illustra il piano di monitoraggio topografico e delle acque sotterranee, la sistemazione morfologica finale, che prevede la realizzazione degli argini perimetrali e il riempimento del fondo, e precisa che allo scopo sarà anche importato materiale idoneo dall'esterno. Illustra infine il recupero ambientale.

Alle ore 10:55 circa, entrano in conferenza Giampietro De Santi e Marisa Pattacini.

- **Giampietro De Santi** - consulente Emiliana Conglomerati;  
mette in evidenza l'attenzione che è stata prestata per il recupero ambientale stante la vicinanza della cava con L'Oasi naturalistica Cronovilla, zona SIC-ZPS. Descrive il recupero ambientale finale, e le tipologie di ripristino con siepi naturali. Precisa che i dossi perimetrali per la protezione acustica sono funzionali anche per la protezione visiva verso l'Oasi.

**2. Il Presidente richiede agli Enti interessati se al fine di emettere i loro Atti di competenza sono necessarie ulteriori precisazioni di merito.**

Il Presidente cede la parola ai partecipanti:

- **Marisa Pattacini** - Soprintendenza Archeologia, Belle Arti e Paesaggio province Parma e Piacenza  
chiede se ci sono altri Vincoli oltre a quelli già illustrati dei 150 mt e dell'area boscata;
- **Francesco Ravaglia** – progettista AMBITER s.r.l.  
risponde che non sono stati rilevati ulteriori vincoli;



## COMUNE DI TRAVERSETOLO

PROVINCIA DI PARMA

Area Tecnica – Patrimonio Pubblico

- **Luca Zilli - AIPO**  
precisa che, visto che si è parlato di acquisto del materiale direttamente in cava, l'accesso alla cava di soggetti terzi deve essere autorizzato;
- **Andrea Pelosio - Agenzia Regionale per la Sicurezza Territoriale e la Protezione Civile**  
conferma che per accedere alle aree estrattive bisogna essere autorizzati per questioni di sicurezza. Precisa che sarà compito del direttore responsabile autorizzare l'accesso alla cava dei mezzi di ditte che hanno bisogno di accedere alla cava, mentre la strada sarà concessionata alla sola ditta richiedente. All'interno della denuncia di esercizio, accompagnata dal documento salute e sicurezza relazione di stabilità dei fronti di scavo, la ditta dovrà pertanto allegare il primo elenco dei mezzi autorizzati ad accedere all'area di cava. Il mancato rispetto dell'elenco comporta una sanzione di polizia mineraria. Le modifiche successive a questi elenchi possono essere fatte o all'interno della relazione annuale, o tutte le volte che la ditta richiede di fare un aggiornamento e va trasmesso al Comune ad AIPO ed a ASTPC;
- **Moreno Tazzioli - Dirigente Emiliana Conglomerati S.p.A**  
conferma che farà comunicazione dei mezzi autorizzati e imprese autorizzate all'accesso in cava;
- **Luca Zilli – AIPO**  
precisa che l'elenco delle imprese che devono accedere, anche per ulteriori variazioni, deve essere trasmesso con anticipo per avere l'autorizzazione;
- **Matteo Olivieri - ARPAE**  
prende atto che come previsto dal PIAE il ripristino dell'area viene fatto progressivamente all'apertura/chiusura dei singoli lotti;
- **Simona Costa - ARPAE**  
chiede se le dune sono realizzate su tutto il perimetro o se sono mancanti sul lato est;
- **Giampietro De Santi - consulente Emiliana Conglomerati**  
conferma che vengono realizzate su quasi tutto il perimetro ad altezze differenti per necessità differenti (protezione acustica dei recettori antropici e visiva per l'area naturalistica), sono mancanti nella zona centrale del lato est in quanto ci sarà un collegamento diretto con l'Oasi;
- **Francesco Ravaglia – progettista AMBITER s.r.l.**  
ribadisce che i dossi perimetrali saranno realizzati progressivamente, nelle fasi iniziali di ciascun lotto, e dovranno essere completate con l'esaurimento dell'escavazione nel lotto successivo; il riempimento sul fondo sarà realizzato nella fase finale dell'intervento per esigenze di continuità delle lavorazioni. Tutto il terreno rimosso durante la fase di escavazione viene utilizzato per le dune e per il riempimento del fondo;
- **Matteo Olivieri - ARPAE**



## COMUNE DI TRAVERSETOLO

PROVINCIA DI PARMA

Area Tecnica – Patrimonio Pubblico

chiede come si giustifica il riempimento del fondo nella fase finale dell'intervento;

- **Andrea Denti** - referente tecnico Emiliana Conglomerati S.p.A.  
risponde che il terreno presente in cava viene utilizzato subito per fare gli argini mentre per il fondo si utilizzerà terreno importato dall'esterno (terre e rocce da scavo) per cui non c'è la certezza dei tempi di ingresso di questo materiale, e quando sarà a disposizione;
- **Andrea Pelosio** - Agenzia Regionale per la Sicurezza Territoriale e la Protezione Civile  
precisa che lo strato superficiale corrispondente al suolo agronomico va posizionato dopo il riempimento e deve essere riutilizzato come terreno vegetale; chiede se è possibile dividere il terreno vegetale che dovrà essere riutilizzato dal cappellaccio e se è sufficiente il cappellaccio per fare gli argini;
- **Andrea Denti** - referente tecnico Emiliana Conglomerati S.p.A.  
risponde che è possibile;
- **Francesco Ravaglia** – progettista AMBITER s.r.l.  
chiarisce che, come riportato nella documentazione presentata, il terreno vegetale sarà stoccato separatamente e riposizionato, sempre come strato superficiale, nelle aree oggetto di sistemazione (compresi gli argini di cui si prevede l'inerbimento);
- **Giampietro De Santi** - consulente Emiliana Conglomerati  
puntualizza che il terreno vegetale sarà posizionato sempre negli strati più superficiali, sia per l'inerbimento dei dossi che nelle parti orizzontali a prato;
- **Matteo Olivieri** – ARPAE  
chiarisce che, da art. 28 del PIAE, il ripristino di un lotto su cui si è esaurita la fase di scavo deve essere attuato contemporaneamente alla coltivazione del lotto successivo e completato (il ripristino della prima) al termine della stessa. Prima della fine del secondo lotto però si deve riempire il primo e i materiali di riempimento dovranno arrivare prima della fine del secondo lotto, e così via;
- **Moreno Tazzioli** - Dirigente Emiliana Conglomerati S.p.A  
risponde che non ci dovrebbero essere problemi per recuperare materiale da terre e rocce da scavo;
- **Francesco Ravaglia** – progettista AMBITER s.r.l.  
farà una precisazione nel progetto in cui indicherà che includeranno il riempimento del fondo nel meccanismo di contestualità previsto dal Piano di coltivazione e dall'art. 28 del PIAE;
- **Simona Costa** - ARPAE

Pagina 7 di 18



## COMUNE DI TRAVERSETOLO

PROVINCIA DI PARMA

Area Tecnica – Patrimonio Pubblico

chiarisce che è importante individuare le aree su cui stoccare i cumuli di terreno vegetale che secondo le norme di PAE non possono essere più alti di 5 metri, ma sarebbe maggiormente indicato mantenere al di sotto dei 3 metri di altezza;

- **Giampietro De Santi** - consulente Emiliana Conglomerati  
precisa che per esigenze di cantiere e di spostamento del materiale saranno fatti un numero maggiore di cumuli ma di dimensioni ridotte;
- **Simona Costa** - ARPAE  
chiede se sul lato dove non sono presenti le arginature verrà realizzato un fosso di guardia;
- **Giampietro De Santi** - consulente Emiliana Conglomerati  
risponde che non sono necessari in quanto lungo i lati dai quali potrebbero provenire inquinanti agricoli è presente, su tutto il lato ovest, il canale irriguo della Spelta e a sud il terreno è più basso di quello dell'area di cava e separato da quest'ultima dalla strada comunale, mentre sugli altri due lati (est e nord) la cava confina con l'Oasi Cronovilla dalla quale non provengono inquinanti;
- **Andrea Pelosio** - Agenzia Regionale per la Sicurezza Territoriale e la Protezione Civile  
chiede che sia fatto un fosso di scolo verso est, per impedire che eventuali sversamenti inquinanti dall'area di cava convergano verso l'Oasi Cronovilla, e, per evitare l'inquinamento delle falde sotterranee;
- **Francesco Ravaglia** – progettista AMBITER s.r.l.  
risponde che il progetto presentato non prevede fossi di scolo, in quanto sono proposte arginature perimetrali di mitigazione acustica da realizzare progressivamente (all'inizio dell'attività in ogni lotto), che svolgono anche la funzione di barriera ostacolando lo scorrimento di eventuali liquidi inquinanti; propone la realizzazione di un canale di scolo nel tratto sprovvisto di arginature, individuato tra la sezione 5 e la 11 sul lato Est;
- **Andrea Dentì** - referente tecnico Emiliana Conglomerati S.p.A.  
dice che in questo tratto potrebbero fare un'arginatura bassa provvisoria a contenimento delle acque per dare continuità alle arginature più alte;
- **Andrea Pelosio** - Agenzia Regionale per la Sicurezza Territoriale e la Protezione Civile  
dice che le arginature hanno funzione diversa dai canali di scolo;
- **Moreno Tazzioli** - Dirigente Emiliana Conglomerati S.p.A  
puntualizza che non è un problema realizzare un fosso di guardia per tutta la cava che recapiterà in un bacino per contenere l'acqua, la cui posizione sarà da valutare;
- **Luca Zilli** – AIPO





## COMUNE DI TRAVERSETOLO

PROVINCIA DI PARMA

Area Tecnica – Patrimonio Pubblico

propone una riflessione, mette in evidenza la necessità di approfondire gli aspetti legati alla concessione di utilizzo delle aree soggette a viabilità, in relazione alla fruizione delle aree di transito anche da parte di altri Enti o utilizzatori. Precisa che al termine dell'attività di estrazione non sarà più valida l'autorizzazione;

- **Matteo Olivieri – ARPAE**

chiede al proponente di chiarire gli usi della strada, al fine di agevolare le necessarie concessioni di suolo demaniale in capo ad Arpae;

- **Luca Zilli – AIPO**

puntualizza che il problema è regolamentare gli accessi, e suggerisce di cogliere l'occasione per sistemare la questione;

- **Giampietro De Santi - consulente Emiliana Conglomerati**

dice che è già previsto un accesso pedonale alternativo a Cronovilla durante la fase di coltivazione della cava ma l'accesso ai laghi da pesca dovrà essere soggetto a regolamentazione una volta rilasciate le concessioni;

- **Andrea Pelosio - Agenzia Regionale per la Sicurezza Territoriale e la Protezione Civile**  
chiede al proponente di approfondire quali e quanti mezzi potrebbero utilizzare la strada di cava, predisponendo una cartografia con evidenziate tutte le necessità di accesso all'area, la viabilità alternativa, le eventuali sovrapposizioni che vengono a crearsi. Questo tema fa parte degli impatti ambientali dell'intervento;

- **Simona Costa – ARPAE**

chiede se è previsto il lavaggio delle ruote dei mezzi in uscita e se è prevista la gestione delle acque;

- **Moreno Tazzioli - Dirigente Emiliana Conglomerati S.p.A**

risponde che non è previsto perché non si arriva in strada, potrebbe esserci solo in caso di uscita dall'impianto;

- **Simona Costa – ARPAE**

chiede se si prevede l'utilizzo dei limi di frantoio, perché nel S.I.A. si parla dei riempiimenti con l'utilizzo dei limi ma nel piano gestione rifiuti non sono più indicati, e non sono quantificati nei prospetti di sintesi delle volumetrie di materiali necessari all'intervento di sistemazione morfologica;

- **Moreno Tazzioli - Dirigente Emiliana Conglomerati S.p.A**

risponde che sono limi di produzione della cava del lavaggio della ghiaia in natura che tornano in cava;

- **Simona Costa – ARPAE**



## COMUNE DI TRAVERSETOLO

PROVINCIA DI PARMA

Area Tecnica – Patrimonio Pubblico

chiede come avvengono gli approvvigionamenti di acqua per la bagnature delle piste;

- **Moreno Tazzioli - Dirigente Emiliana Conglomerati S.p.A**  
risponde che le piste vengono bagnate con l'uso di botti e l'acqua proviene dai pozzi dell'impianto;
- **Luigi Arduini - Consorzio di Bonifica Parmense**  
approva il piano di coltivazione finale a recupero naturalistico, in quanto in questa situazione, per diversi motivi, non è giustificabile la realizzazione di un bacino ad uso irriguo almeno in questa fase. Riguardo alle distanze della cava dal canale si precisa che il corso d'acqua non è arginato quindi in base all'art 104 di polizia mineraria si dovrebbero rispettare i 20 metri dal ciglio. Per il Consorzio nulla osta alla riduzione di questa distanza a metri 10 dal ciglio in quanto tale distanza consente la regolare funzionalità e gestione del corso d'acqua.
- **Andrea Denti - referente tecnico Emiliana Conglomerati S.p.A.**  
precisa che nello Spelta recapiterà lo scarico acque della piazzola dei mezzi d'opera previo trattamento acque opportunamente dimensionato attraverso una tubazione;
- **Luigi Arduini - Consorzio di Bonifica Parmense**  
in questa fase esprime parere favorevole allo scarico nel canale dello Spelta in quanto unico recettore utile allo scarico delle acque. Precisa che occorre specificare le caratteristiche tecnico geometriche dell'opera di scarico finale, del sistema fognario e depurativo. Il consorzio rilascerà, prima dell'attivazione dello scarico.  
Parere favorevole per il progetto di interrimento di un tratto di linea elettrica, attualmente aerea, che necessita l'interrimento per consentire la realizzazione della duna in terra. Intervento che realizzerà il cavatore per conto di e-distribuzione. Il Consorzio rilascerà relativa concessione prima dell'inizio lavori. Sul canale dello Spelta, nella fascia di rispetto estesa 5 metri dal ciglio, è previsto un percorso naturalistico che andrà gestito attraverso un atto di concessione tra il cavatore e il Consorzio. In merito occorre precisare come gestire e garantire l'accessibilità dei mezzi d'opera e la pubblica fruizione in termini di sicurezza. Precisare la compatibilità del percorso con il transito dei mezzi d'opera in termini di conservazione della pista e gestione delle attività manutentive con i mezzi d'opera.
- **Lucia Reverberi – AUSL**  
chiede che l'acqua per la bagnatura dei piazzali sia soggetta a disinfezione per evitare il rischio legionella e se sono state indagate eventuali interferenze con i pozzi idropotabili;
- **Giampietro De Santi - consulente Emiliana Conglomerati**  
chiarisce che la disinfezione non è opportuna perché contiene prodotti chimici deleteri per gli ambienti naturali in quanto biocidi sterilizzanti e incompatibili con le misure di conservazione a tutela della biodiversità obbligatorie in area SIC-ZPS come Cronovilla, inoltre non sono presenti tali rischi nelle operazioni di bagnatura;
- **Lucia Reverberi – AUSL**



## COMUNE DI TRAVERSETOLO

PROVINCIA DI PARMA

Area Tecnica – Patrimonio Pubblico

chiede che il proponente faccia delle valutazioni, che faccia un approfondimento sul tema per risolverlo, ad esempio adottare precauzioni o inserire D.P.I. in alternativa motivare se non si ritenete che sia necessario il trattamento. Chiede un chiarimento sui pozzi idropotabili;

- **Francesco Ravaglia – progettista AMBITER s.r.l.**

risponde che le considerazioni in merito all'assenza di interferenze con pozzi idropotabili sono presenti all'interno della relazione tecnica di A.U.A. aggiornata con le integrazioni;

- **Marisa Pattacini - SABAP**

precisa che entro i termini della conclusione del procedimento in corso rilascerà il parere. La Sezione archeologica avrà necessità di una verifica archeologica preventiva consistente nella realizzazione di saggi archeologici o trincee archeologiche nell'area della futura escavazione con archeologo riconosciuto. Questo parere arriverà nel parere conclusivo da parte della Soprintendenza.

Precisa che rilascerà il parere se il Comune all'interno della C.d.S. presenterà la documentazione indicata dalla regione Emilia Romagna (relazione tecnico illustrativa dove vengono menzionate e controdedotte le indicazioni del proponente per quanto riguarda la vincolistica) il parere della C.Q.A.P. e la proposta di autorizzazione paesaggistica; la documentazione dovrà arrivare prima dell'espressione del nostro parere, però eventualmente se si arriverà verso la fine, pur sollecitando questi documenti essenziali per il procedimento, emetteremo un pre-parere contenente anche quanto indicato dalla Sezione archeologica;

Alle ore 13:00 circa, Marisa Pattacini lascia la conferenza;

### 3. Richiesta di valutazioni e pareri;


Si procede a richiedere agli Enti i pareri previsti:

- **AGENZIA REGIONALE PER LA SICUREZZA E PROTEZIONE CIVILE:**

- parere in merito al provvedimento di VIA (D.Lgs.152/06 smi e LR 4/2018);
- parere in merito all'Autorizzazione per l'attività estrattiva (L.R. 17/91 e smi);
- parere in merito alla concessione per l'utilizzo di pista in area demaniale (L.R. 7/2004);
- Inoltre l'Agenzia regionale per la sicurezza e protezione civile dovrà rilasciare la successiva deroga alle distanze di rispetto dopo la denuncia di esercizio;

*I pareri di cui sopra non vengono rilasciati in sede della presente C.d.S. ma saranno rilasciati in forma scritta o in occasione della seconda seduta della conferenza dei servizi decisoria.*

*Il parere inerente alla concessione per l'utilizzo di pista in area demaniale sarà rilasciato entro 10 giorni al fine di garantire il rilascio dell'atto, per il quale è prevista la pubblicazione per 30 giorni, entro la conclusione del procedimento.*



## COMUNE DI TRAVERSETOLO

PROVINCIA DI PARMA


Area Tecnica – Patrimonio Pubblico

- **AUSL:**
  - parere in merito al provvedimento di VIA (D.Lgs 152/06 smi e LR 4/2018);
  - parere in merito all'Autorizzazione per l'attività estrattiva (L.R.17/91 e smi);
  - parere finalizzato al successivo rilascio degli atti di deroga alle Distanze di rispetto (medicina del lavoro);
  - parere in merito alla matrice impatto acustico riferita all'AUA;
  - parere in merito alla matrice emissioni in atmosfera riferita all'AUA;  
*I pareri di cui sopra non vengono rilasciati in sede della presente CdS ma saranno rilasciati in forma scritta o in occasione della seconda seduta della conferenza dei servizi decisoria.*
  
- **ARPAE (A.P.A.) (S.T.) (S.A.C.)**
  - parere in merito al provvedimento di VIA (D.Lgs 152/06 smi e L.R. 4/2018);
  - parere in merito all'autorizzazione per l'attività estrattiva (L.R.17/91 e smi);
  - parere e relazione tecnica in merito alla matrice scarichi idrici per AUA;
  - parere in merito alla matrice impatto acustico;
  - parere e relazione tecnica in merito alla matrice emissioni in atmosfera;

Inoltre ARPAE SAC dovrà rilasciare l'Atto di AUA e l'atto di Concessione per utilizzo di pista demaniale.

*I pareri di cui sopra non vengono rilasciati in sede della presente CdS ma saranno rilasciati in forma scritta o in occasione della seconda seduta della conferenza dei servizi decisoria.*

- **PROVINCIA DI PARMA:**
    - parere in merito al provvedimento di VIA (D.Lgs 152/06 smi e L.R. 4/2018);  
*I pareri di cui sopra non vengono rilasciati in sede della presente CdS ma saranno rilasciati in forma scritta o in occasione della seconda seduta della conferenza dei servizi decisoria.*
  
  - **REGIONE EMILIA ROMAGNA - SERVIZIO AREE PROTETTE FORESTE E SVILUPPO DELLA MONTAGNA**
    - parere in merito al provvedimento di VIA (D.Lgs 152/06 smi e L.R. 4/2018);
    - parere in merito alla parte generale in qualità di gestore (AUA);
- Inoltre la Regione Emilia Romagna dovrà rilasciare la Valutazione di Incidenza (DGR 1191/2007 e smi);
- I pareri di cui sopra non vengono rilasciati in sede della presente CdS ma saranno rilasciati in forma scritta o in occasione della seconda seduta della conferenza dei servizi decisoria.*



Pagina 12 di 18



## COMUNE DI TRAVERSETOLO

PROVINCIA DI PARMA

Area Tecnica – Patrimonio Pubblico

- SOPRINTENDENZA ARCHEOLOGIA, BELLE ARTI E PAESAGGIO PROVINCE DI PARMA E PIACENZA
  - parere in merito al provvedimento di VIA (D.Lgs 152/06 smi e L.R. 4/2018);
  - parere in merito all'Autorizzazione paesaggistica ordinaria (art. 146 del D.Lgs. 42/2004)  
*I pareri di cui sopra non vengono rilasciati in sede della presente CdS ma saranno rilasciati in forma scritta o in occasione della seconda seduta della conferenza dei servizi decisoria.*
  
- CONSORZIO DI BONIFICA PARMENSE
  - parere in merito al provvedimento di VIA (D.Lgs 152/06 smi e L.R. 4/2018): *esprime parere favorevole in sede di CdS;*
  - parere in merito al successivo rilascio degli atti di deroga alle distanze di rispetto: *esprime parere favorevole in sede di CdS;*
  - parere in merito alla matrice scarichi per l'A.U.A.: *esprime parere favorevole in sede di CdS;*
  - parere in merito al progetto di interrimento di un tratto di linea elettrica: *esprime parere favorevole in sede di CdS;*
  - concessione relativa allo scarico in merito alla matrice scarichi idrici per AUA: *a seguito delle valutazioni delle precisazioni richieste sarà rilasciata all'interno del procedimento in corso;*
  - concessione relativa alla realizzazione del percorso naturalistico: *esprime parere favorevole al rilascio della concessione in sede di CdS che sarà formalizzata prima dell'inizio lavori;*
  - concessione relativa all'interrimento della linea elettrica MT: *esprime parere favorevole al rilascio della concessione in sede di CdS che sarà formalizzata prima dell'inizio lavori;*
  
- AIPO:
  - parere idraulico in merito all'autorizzazione per l'attività estrattiva (L.R. 17/91 e smi);
  - parere in merito al successivo rilascio degli atti di deroga alle distanze di rispetto;
  - parere idraulico in merito alla Concessione per l'utilizzo di pista in area demaniale (L.R. 7/2004);  
*I pareri di cui sopra non vengono rilasciati in sede della presente CdS ma saranno rilasciati in forma scritta o in occasione della seconda seduta della conferenza dei servizi decisoria. Il parere inerente alla concessione per l'utilizzo di pista in area demaniale sarà rilasciato entro 10 giorni al fine di garantire il rilascio dell'atto, per il quale è prevista la pubblicazione per 30 giorni, entro la conclusione del procedimento.*



## COMUNE DI TRAVERSETOLO

PROVINCIA DI PARMA


Area Tecnica – Patrimonio Pubblico

- **E-DISTRIBUZIONE:**
  - Dovrà rilasciare autorizzazione per spostamento linea elettrica esistente;
- **COMUNE DI TRAVERSETOLO**
  - Il Comune di Traversetolo rilascerà con successive note i pareri richiesti dagli Enti al fine di consentire loro di emettere i loro Atti di competenza.

La ditta si fa carico di chiarire e precisare entro 10 giorni dalla data di trasmissione del verbale alcuni aspetti emersi durante la C.d.S. e più precisamente:

- nel progetto specificherà che verrà incluso il riempimento del fondo nel meccanismo di contestualità previsto dall'art. 28 del PIAE;
- nel progetto specificherà la realizzazione di un fosso di guardia per tutta la cava che reciperà in un bacino per contenere l'acqua;
- nel progetto includerà una specifica cartografia con evidenziate tutte le necessità di accesso all'area, la viabilità, le sovrapposizioni che vengono a crearsi;
- nel progetto specificherà le caratteristiche tecnico geometriche dell'opera di scarico finale, il manufatto di scarico con rete fognaria, unitamente alla richiesta di concessione per scarico temporaneo nello Spelta;
- valutazioni di approfondimento relative al rischio legionella;
- nel progetto specificherà, in merito al percorso naturalistico sul canale dello Spelta, come gestire e garantire l'accessibilità dei mezzi d'opera e la pubblica fruizione in termini di sicurezza. Preciserà la compatibilità del percorso con il transito dei mezzi d'opera in termini di conservazione della pista e gestione delle attività manutentive con i mezzi d'opera;
- verifica archeologica preventiva consistente nella realizzazione di saggi archeologici o trincee archeologiche nell'area della futura escavazione con archeologo riconosciuto;

Il Presidente chiude la seduta alle ore 13:30 circa e comunica che con successiva nota verrà convocata la seconda seduta di C.d.S. decisoria. Ringrazia tutti i soggetti intervenuti.



Handwritten signature of the President, followed by a smaller signature or mark.



# COMUNE DI TRAVERSETOLO

PROVINCIA DI PARMA

Area Tecnica – Patrimonio Pubblico

Il presente Verbale viene inviato ai rappresentanti degli Enti legittimati ad esprimere in modo vincolante la volontà dell'Amministrazione rappresentata, presenti nella seduta odierna della conferenza per la lettura, conferma e sottoscrizione dello stesso. A tale scopo vengono richieste le e-mail dei partecipanti.

Allegati:

- **Allegato n. 1: SCHEMA DI AUTORIZZAZIONI E PARERI COMPRESI NEL PROVVEDIMENTO AUTORIZZATORIO UNICO DI COMPETENZA DEL COMUNE DI TRAVERSETOLO**


Responsabile del Procedimento Autorizzatorio Unico: arch. Matteo Piovani

Per info contattare:

Matteo Piovani – e-mail [m.piovani@comune.traversetolo.pr.it](mailto:m.piovani@comune.traversetolo.pr.it)

Francesca Bazzoni - e-mail [f.bazzoni@comune.traversetolo.pr.it](mailto:f.bazzoni@comune.traversetolo.pr.it)

ENTE	INTERVENUTI	FIRME
Comune Traversetolo	Matteo Piovani	
	Francesca Bazzoni	
AIPO	Luca Zilli	
AUSL	Lucia Reverberi	
ARPAE	Matteo Olivieri	
	Simona Costa	
Agenzia Regionale per la Sicurezza Territoriale e la Protezione Civile	Andrea Pelosio	
Provincia di Parma	Martino Piazza	
Consorzio di Bonifica Parmense	Luigi Arduini	
Regione E. R. Settore aree protette Foreste e Sviluppo zone montane	Francesco Besio	
Soprintendenza Archeologia, Belle Arti e Paesaggio province Parma e Piacenza	Marisa Pattacini	

Emiliana Conglomerati S.p.A	Andrea Denti	
	Moreno Tazzioli	
	Francesco Ravaglia	

Piazza V. Veneto n. 30 - 43029 - Traversetolo (PR) - partita I.V.A. 00220040349  
tel. 0521/344500 - fax 0521/344550 - e-mail [comune@comune.traversetolo.pr.it](mailto:comune@comune.traversetolo.pr.it)  
<http://www.comune.traversetolo.pr.it>

Pagina 15 di 18



**COMUNE DI TRAVERSETOLO**

PROVINCIA DI PARMA

Area Tecnica – Patrimonio Pubblico

	Giampietro De Santi	
	Rossana Valentini	<i>Rossana Valentini</i>
	Massimo Casali	
	Valentina Tavaglione	





# COMUNE DI TRAVERSETOLO

PROVINCIA DI PARMA

Area Tecnica – Patrimonio Pubblico

## ALLEGATO 1

### AUTORIZZAZIONI E PARERI COMPRESI NEL PROVVEDIMENTO AUTORIZZATORIO UNICO DI COMPETENZA DEL COMUNE DI TRAVERSETOLO

	AUTORIZZAZIONE/PARERE RICHIESTO	ENTE COMPETENTE	PARERI
1	Provvedimento di VIA (D.Lgs.152/06 s.m.i. e L.R 4/2018)	Comune di Traversetolo (PR)	<ul style="list-style-type: none"><li>• Agenzia Regionale per la Sicurezza Territoriale e la Protezione Civile;</li><li>• AUSL;</li><li>• ARPAE (Agenzia regionale per la prevenzione, l'ambiente e l'energia dell'Emilia-Romagna);</li><li>• Provincia di Parma;</li><li>• Regione Emilia-Romagna - Servizio Aree Protette Foreste e Sviluppo della Montagna;</li><li>• Soprintendenza Archeologia, Belle Arti e Paesaggio province Parma e Piacenza;</li><li>• Consorzio di bonifica parmense;</li></ul>
2	Autorizzazione per l'attività Estrattiva (L.R. 17/91 e s.m.i.)	Comune di Traversetolo (PR)	<ul style="list-style-type: none"><li>• Agenzia Regionale per la Sicurezza Territoriale e la Protezione Civile;</li><li>• AUSL;</li><li>• ARPAE;</li><li>• AIPO (Parere idraulico);</li></ul>
	Acquisizioni pareri finalizzati al successivo rilascio degli atti di deroga alle Distanze di rispetto (atti di polizia mineraria che non possono essere rilasciati prima della denuncia di esercizio)	Agenzia Regionale per la Sicurezza Territoriale e la Protezione Civile	<ul style="list-style-type: none"><li>• Consorzio di bonifica parmense;</li><li>• AIPO;</li><li>• AUSL Medicina del Lavoro (Comune)</li></ul>
3	Autorizzazione Unica Ambientale (AUA, DPR n. 59/2013) <ul style="list-style-type: none"><li>• <i>Autorizzazione Emissioni in atmosfera per stabilimenti (art. 269 D.Lgs. 152/06 e s.m.i.)</i></li><li>• <i>Scarico in acque superficiali (capo II, titolo IV del D.Lgs. 152/06 e s.m.i.)</i></li><li>• <i>Comunicazione o nulla osta relativi all'impatto acustico (art.8 commi 4 o 6 della L.26/10/1995 n. 4478)</i></li></ul>	ARPAE -SAC (Agenzia regionale per la prevenzione, l'ambiente e l'energia dell'Emilia-Romagna, Struttura autorizzazioni e concessioni)	<ul style="list-style-type: none"><li>• AUSL;</li><li>• ARPAE-ST (Agenzia regionale per la prevenzione, l'ambiente e l'energia dell'Emilia-Romagna, Servizio Territoriale);</li><li>• Consorzio di bonifica parmense;</li><li>• Regione Emilia Romagna (Ufficio Parchi);</li><li>• Comune di Traversetolo (PR);</li></ul>
4	Autorizzazione Paesaggistica Ordinaria (art.146 del D.Lgs. 42/2004)	Comune di Traversetolo (PR)	<ul style="list-style-type: none"><li>• Soprintendenza Archeologia, Belle Arti e Paesaggio province Parma e Piacenza;</li><li>• C.Q.A.P.</li></ul>
5	Valutazione di Incidenza (D.G.R. 1191/2007 e s.m.i.)	Regione Emilia-Romagna - Servizio Aree Protette Foreste e Sviluppo della Montagna	

Piazza V. Veneto n. 30 - 43029 - Traversetolo (PR) - partita I.V.A. 00220040349  
tel. 0521/344500 - fax 0521/344550 - e-mail comune@comune.traversetolo.pr.it  
<http://www.comune.traversetolo.pr.it>

Pagina 17 di 18

fb/MP

20230116-verbale-1-cds decisoria-rev1.doc



# COMUNE DI TRAVERSETOLO

PROVINCIA DI PARMA

Area Tecnica – Patrimonio Pubblico

6	Concessione utilizzo pista in area demaniale (L.R. 7/2004)	ARPAE -SAC (Agenzia regionale per la prevenzione, l'ambiente e l'energia dell'Emilia-Romagna, Struttura autorizzazioni e concessioni)	<ul style="list-style-type: none"><li>• Agenzia interregionale per il fiume Po (AIPO);</li><li>• Agenzia regionale per la sicurezza territoriale e la protezione civile (Servizio coordinamento interventi urgenti e messa in sicurezza);</li><li>• Comune Traversetolo (PR);</li><li>• AIPO (Parere idraulico);</li></ul>
7	Richiesta spostamento linea elettrica esistente	e-Distribuzione	<ul style="list-style-type: none"><li>• Consorzio di bonifica parmense;</li></ul>

Piazza V. Veneto n. 30 - 43029 - Traversetolo (PR) - partita I.V.A. 00220040349  
tel. 0521/344500 - fax 0521/344550 - e-mail comune@comune.traversetolo.pr.it  
<http://www.comune.traversetolo.pr.it>



# COMUNE DI TRAVERSETOLO

PROVINCIA DI PARMA

Area Tecnica – Patrimonio Pubblico

## CONFERENZA DI SERVIZI DECISORIA

Ai sensi dell'articolo 14 c.2 e seguenti della Legge n. 241/1990

VERBALE DELLA SEDUTA n. 1 DEL 16/01/2023

**Oggetto: Provvedimento Autorizzatorio Unico Comunale comprendente la Valutazione di Impatto Ambientale ai sensi del Capo III della L.R. 4/2018 e altre autorizzazioni/pareri per il rilascio del progetto denominato "Piano di Coltivazione e Sistemazione Finale relativo all'Ambito estrattivo – Cà Campagna/Boschi all'interno del Polo G6 in Comune di Traversetolo (PR)" – proposto da Emiliana Conglomerati S.p.A.**

### PREMESSO che:

- a seguito della presentazione di istanza per il rilascio del Provvedimento Autorizzatorio Unico Comunale comprendente la VIA in oggetto, e altre autorizzazioni/pareri, acquisito con prot. n.10758 – n.10759 del 09 giugno 2022, il Comune di Traversetolo richiedeva alle Amministrazioni potenzialmente interessate dal procedimento la verifica di completezza della documentazione, ai sensi dell'art. 15, commi 4 e 5, della L.R. 04/2018;
- gli Enti interessati, entro il termine assegnato, davano riscontro alla verifica di completezza, e con nota registrata al prot. n. 13527/2022 del 15/07/2022 il Comune dava comunicazione al proponente dell'esito della verifica, trasmettendo le richieste di perfezionamento e integrazione;
- con note pervenute al prot. n. 15696/2022 e n. 15703/2022 del 13/08/2022 la Ditta Emiliana Conglomerati S.p.a. dava riscontro trasmettendo al Comune gli elaborati richiesti;
- il giorno 14/09/2022 è stato pubblicato l'Avviso al pubblico sul Bollettino Ufficiale della Regione Emilia Romagna e contestualmente anche sull'Albo Pretorio informatico dei Comuni di Traversetolo e San Polo d'Enza, per 30 giorni consecutivi. L'Avviso, ai sensi dell'art. 16 della L. 4/2018, tiene luogo delle comunicazioni di cui agli art. 7 e 8, commi 3 e 4, della L. 241/1990;
- il Comune di Traversetolo pubblicava la documentazione progettuale, non soggetta a privacy, sul proprio sito web il 14/09/2022, data di avvio della fase di deposito per 30 giorni, durante i quali chiunque poteva prendere visione degli elaborati, al fine di presentare eventuali osservazioni;
- il progetto è inserito nel Piano delle Attività Estrattive (P.A.E.) del Comune di Traversetolo all'interno del Polo estrattivo G6 Enza Sud, denominato Cà Campagna/Boschi;



## COMUNE DI TRAVERSETOLO

PROVINCIA DI PARMA

Area Tecnica – Patrimonio Pubblico

- l'intervento è localizzato nel Comune di Traversetolo, tuttavia un breve tratto della pista camionabile di collegamento è localizzata nel Comune limitrofo di San Polo d'Enza;
- con nota registrata al prot. n.18390/2022 del 22/09/2022 è stata indetta dal Responsabile dell'Area Lavori Pubblici Patrimonio Ambiente, Arch. Matteo Piovani, la Conferenza dei Servizi Istruttoria, al fine di coordinare e semplificare i lavori istruttori delle amministrazioni interessate;
- In data 12/10/2022 si è svolta la Conferenza dei Servizi Istruttoria di cui sopra;
- con nota prot. n. 21391/2022 del 31/10/2022 è stato trasmesso a tutti gli Enti coinvolti il verbale della conferenza dei servizi istruttoria del 12/10/2022 nel quale sono state richieste integrazioni di merito ed è stato assegnato al proponente un termine pari a 15 giorni per fornire riscontro;
- con nota prot. n. 21686/2022 del 05/11/2022 il proponente richiedeva ulteriori 15 giorni per la presentazione delle integrazioni richieste ed il Comune con nota prot. n. 22092/2022 del 10/11/2022 concedeva proroga di ulteriori 15 giorni;
- con nota prot. n. 22797/2022 del 22/11/2022 sono pervenute le integrazioni da parte della ditta proponente e sono state pubblicate sul sito del Comune di Traversetolo al link [https://www.comune.traversetolo.pr.it/servizi/Menu/dinamica.aspx?idSezione=60824&idArea=61193&idCat=104741&ID=104741&TipoElemento=categoria](https://www.comune.traversetolo.pr.it/servizi/Menu/dinamica.aspx?idSezione=60824&idArea=61193&idCat=104741&ID=104741&TipoElemento=categoria;);
- con nota prot. n. 23505/2022 del 01/12/2022 è stata convocata la prima C.d.S. decisoria in cui sono stati invitati a partecipare i seguenti Enti:
  - Provincia di Parma
  - Provincia di Reggio Emilia
  - Comune di Montechiarugolo
  - Comune di San Polo d'Enza
  - Soprintendenza Archeologia, Belle Arti e Paesaggio per la città metropolitana di Bologna e le province di Modena, Reggio Emilia e Ferrara
  - Soprintendenza Archeologia, Belle Arti e Paesaggio province Parma e Piacenza
  - Segretariato regionale del Ministero per i beni e le attività culturali per l'Emilia-Romagna
  - Agenzia Interregionale per il fiume Po (AIPO)
  - Autorità di Bacino Distrettuale del Fiume Po
  - Agenzia Regionale per la Sicurezza Territoriale e la Protezione Civile - Servizio Sicurezza territoriale e protezione civile Reggio Emilia
  - Agenzia Regionale per la Sicurezza Territoriale e la Protezione Civile - Servizio sicurezza territoriale e protezione civile Parma
  - AUSL - Servizio Igiene e Sanità Pubblica - Langhirano
  - ARPAE Area Prevenzione Ambientale Ovest sede di Parma - Servizio Autorizzazioni e Concessioni e Servizio Territoriale di Parma



## COMUNE DI TRAVERSETOLO

PROVINCIA DI PARMA

Area Tecnica – Patrimonio Pubblico

- ARPAE Area Prevenzione Ambientale Ovest sede di Reggio Emilia - Servizio Autorizzazioni e Concessioni e Servizio Territoriale di Reggio Emilia
  - Regione Emilia-Romagna - Servizio Aree Protette Foreste e Sviluppo della Montagna
  - Regione Emilia-Romagna - Servizio Difesa del Suolo, della Costa e di Bonifica
  - Regione Emilia-Romagna - Servizio Pianificazione territoriale e urbanistica, dei trasporti e del paesaggio
  - Regione Emilia-Romagna – Servizio tutela e risanamento acqua, aria e agenti fisici
  - Regione Emilia-Romagna - Area Valutazione Impatto Ambientale e Autorizzazioni
  - E-distribuzione s.p.a.
  - Consorzio della Bonifica Parmense
  - Comune di Traversetolo – Area Tecnica Patrimonio Privato
- con la medesima nota l'invito è stato esteso anche a Emiliana Conglomerati S.p.A. (proponente);
  - sono stati messi a disposizione degli Enti invitati gli elaborati progettuali relativi all'attività in oggetto, le richieste di integrazioni pervenute e la documentazione integrativa prodotta al seguente link:  
<https://www.comune.traversetolo.pr.it/servizi/Menu/dinamica.aspx?idSezione=60824&idArea=61193&idCat=104741&ID=104741&TipoElemento=categoria>
  - la Conferenza di cui all'oggetto è finalizzata ad illustrare e a condividere la documentazione progettuale integrata, oltre che ad acquisire eventuali richieste di chiarimenti, approfondimenti e pareri necessari;

### TUTTO CIÒ PREMESSO, SI DÀ ATTO DI QUANTO SEGUE

L'anno duemilaventitre, il giorno 16 del mese di gennaio, alle ore 10.30, si riunisce la prima Conferenza di servizi decisoria di cui all'oggetto in modalità telematica.

Presiede il Responsabile del Procedimento, Arch. Matteo Piovani.

Le funzioni di Segretario sono svolte dall'Arch. Francesca Bazzoni, istruttore tecnico del Comune di Traversetolo.

Sono presenti i seguenti Soggetti invitati per competenza:

- per l'Agenzia Interregionale per il fiume PO (AIPO):
  - Luca Zilli (delegato con nota prot. n. 1041/2023 del 16/01/2023);
- per AUSL - Servizio Igiene e Sanità Pubblica:
  - Lucia Reverberi;
- per ARPAE Area Prevenzione Ambientale Ovest sede di Parma:
  - Matteo Olivieri (delegato con nota prot. n.1368 del 20/01/2023) e Simona Costa;
- per Agenzia Regionale per la Sicurezza Territoriale e la Protezione Civile - Servizio sicurezza territoriale e protezione civile Parma:
  - Andrea Pelosio (delegato con nota prot. n. 467/2023 del 10/01/2023);
- per la Provincia di Parma:



## COMUNE DI TRAVERSETOLO

PROVINCIA DI PARMA

Area Tecnica – Patrimonio Pubblico

- Martino Piazza (delegato con prot. n. 1040/2023 del 16/01/2023);
- per il Consorzio di Bonifica Parmense:
  - Luigi Arduini;
- per la Regione Emilia Romagna Settore aree protette Foreste e Sviluppo zone montane  
Francesco Besio;
- per la Soprintendenza Archeologia, Belle Arti e Paesaggio province Parma e Piacenza
  - Marisa Pattacini

Sono presenti in rappresentanza di Emiliana Conglomerati S.p.A.:

- Andrea Denti - referente tecnico Emiliana Conglomerati S.p.A.;
- Moreno Tazzioli - dirigente Emiliana Conglomerati S.p.A.;

Sono presenti inoltre i seguenti altri Soggetti invitati per conto di Emiliana Conglomerati S.p.A.:

- Francesco Ravaglia – progettista AMBITER s.r.l.;
- Giampietro De Santi – progettista ASQ Consulting Group;
- Rossana Valentini – AMBITER consulente Emiliana Conglomerati;
- Massimo Casali – geologo consulente Emiliana Conglomerati;
- Valentina Tavaglione - consulente Emiliana Conglomerati;

Viene constatata l'assenza dei rappresentanti degli altri Enti, seppur invitati alla presente seduta.

**Il Presidente dichiara aperta la prima Conferenza dei Servizi Decisoria.**

Il Presidente ricorda che ai sensi della legge 241/1990 come modificata con il D.Lgs. 217/2016, "si considera acquisito l'assenso senza condizioni delle amministrazioni il cui rappresentante non abbia partecipato alle riunioni ovvero il cui rappresentante, pur partecipandovi, si collochi nella posizione di cui all'Art. 14 ter comma 7 della Legge 241/1990", ad eccezione della procedura di VINCA dove non è ammesso l'Istituto del silenzio assenso.

Il Presidente propone di organizzare i lavori della Seduta, trattando i seguenti punti:

1. illustrazione del progetto, completo delle integrazioni trasmesse il 22/11/2022;
2. richiesta rivolta agli Enti se necessarie ulteriori precisazioni di merito;
3. richiesta di valutazioni e pareri;

Si procede quindi come previsto dall'organizzazione dei lavori sopra citata.

1. Illustrazione del progetto, completo delle integrazioni trasmesse il 22/11/2022:



## COMUNE DI TRAVERSETOLO

PROVINCIA DI PARMA

Area Tecnica – Patrimonio Pubblico

Il Presidente cede la parola al Proponente per una breve illustrazione del progetto completo delle integrazioni fornite anche a beneficio degli Enti non presenti durante la conferenza istruttoria del 12/10/2022;


- **Francesco Ravaglia – progettista AMBITER s.r.l.**  
precisa che, a seguito delle integrazioni, il progetto non ha subito alcuna variazione. Tali integrazioni consistevano infatti nella relazione di compatibilità idraulica, nella documentazione aggiornata relativa alla disponibilità delle aree e nell'aggiornamento dell'elenco pareri e autorizzazioni ricomprese nel PAUC.  
Illustra brevemente il progetto, le tavole e le autorizzazioni necessarie (PAUC contenente Autorizzazione estrattiva, Valutazione impatto ambientale, A.U.A., aut. Paesaggistica, Valutazione incidenza). Precisa che la ditta dispone delle aree in proprietà, acquistate recentemente. Illustra sinteticamente il progetto di coltivazione, il crono programma - precisa che la risorsa estratta verrà portata all'impianto di Guardasone e una parte potrà essere venduta a terzi direttamente in cava. Illustra il piano di monitoraggio topografico e delle acque sotterranee, la sistemazione morfologica finale, che prevede la realizzazione degli argini perimetrali e il riempimento del fondo, e precisa che allo scopo sarà anche importato materiale idoneo dall'esterno. Illustra infine il recupero ambientale.

Alle ore 10:55 circa, entrano in conferenza Giampietro De Santi e Marisa Pattacini.

- **Giampietro De Santi - consulente Emiliana Conglomerati;**  
mette in evidenza l'attenzione che è stata prestata per il recupero ambientale stante la vicinanza della cava con L'Oasi naturalistica Cronovilla, zona SIC-ZPS. Descrive il recupero ambientale finale, e le tipologie di ripristino con siepi naturali. Precisa che i dossi perimetrali per la protezione acustica sono funzionali anche per la protezione visiva verso l'Oasi.
2. **Il Presidente richiede agli Enti interessati se al fine di emettere i loro Atti di competenza sono necessarie ulteriori precisazioni di merito.**

Il Presidente cede la parola ai partecipanti:

- **Marisa Pattacini - Soprintendenza Archeologia, Belle Arti e Paesaggio province Parma e Piacenza**  
chiede se ci sono altri Vincoli oltre a quelli già illustrati dei 150 mt e dell'area boscata;
- **Francesco Ravaglia – progettista AMBITER s.r.l.**  
risponde che non sono stati rilevati ulteriori vincoli;



## COMUNE DI TRAVERSETOLO

PROVINCIA DI PARMA

Area Tecnica – Patrimonio Pubblico

- **Luca Zilli - AIPO**  
precisa che, visto che si è parlato di acquisto del materiale direttamente in cava, l'accesso alla cava di soggetti terzi deve essere autorizzato;
- **Andrea Pelosio - Agenzia Regionale per la Sicurezza Territoriale e la Protezione Civile**  
conferma che per accedere alle aree estrattive bisogna essere autorizzati per questioni di sicurezza. Precisa che sarà compito del direttore responsabile autorizzare l'accesso alla cava dei mezzi di ditte che hanno bisogno di accedere alla cava, mentre la strada sarà concessionata alla sola ditta richiedente. All'interno della denuncia di esercizio, accompagnata dal documento salute e sicurezza relazione di stabilità dei fronti di scavo, la ditta dovrà pertanto allegare il primo elenco dei mezzi autorizzati ad accedere all'area di cava. Il mancato rispetto dell'elenco comporta una sanzione di polizia mineraria. Le modifiche successive a questi elenchi possono essere fatte o all'interno della relazione annuale, o tutte le volte che la ditta richiede di fare un aggiornamento e va trasmesso al Comune ad AIPO ed a ASTPC;
- **Moreno Tazzioli - Dirigente Emiliana Conglomerati S.p.A**  
conferma che farà comunicazione dei mezzi autorizzati e imprese autorizzate all'accesso in cava;
- **Luca Zilli – AIPO**  
precisa che l'elenco delle imprese che devono accedere, anche per ulteriori variazioni, deve essere trasmesso con anticipo per avere l'autorizzazione;
- **Matteo Olivieri - ARPAE**  
prende atto che come previsto dal PIAE il ripristino dell'area viene fatto progressivamente all'apertura/chiusura dei singoli lotti;
- **Simona Costa - ARPAE**  
chiede se le dune sono realizzate su tutto il perimetro o se sono mancanti sul lato est;
- **Giampietro De Santi - consulente Emiliana Conglomerati**  
conferma che vengono realizzate su quasi tutto il perimetro ad altezze differenti per necessità differenti (protezione acustica dei recettori antropici e visiva per l'area naturalistica), sono mancanti nella zona centrale del lato est in quanto ci sarà un collegamento diretto con l'Oasi;
- **Francesco Ravaglia – progettista AMBITER s.r.l.**  
ribadisce che i dossi perimetrali saranno realizzati progressivamente, nelle fasi iniziali di ciascun lotto, e dovranno essere completate con l'esaurimento dell'escavazione nel lotto successivo; il riempimento sul fondo sarà realizzato nella fase finale dell'intervento per esigenze di continuità delle lavorazioni. Tutto il terreno rimosso durante la fase di escavazione viene utilizzato per le dune e per il riempimento del fondo;
- **Matteo Olivieri - ARPAE**






## COMUNE DI TRAVERSETOLO

PROVINCIA DI PARMA

Area Tecnica – Patrimonio Pubblico

chiede come si giustifica il riempimento del fondo nella fase finale dell'intervento;

- **Andrea Denti - referente tecnico Emiliana Conglomerati S.p.A.**  
risponde che il terreno presente in cava viene utilizzato subito per fare gli argini mentre per il fondo si utilizzerà terreno importato dall'esterno (terre e rocce da scavo) per cui non c'è la certezza dei tempi di ingresso di questo materiale, e quando sarà a disposizione;
- **Andrea Pelosio - Agenzia Regionale per la Sicurezza Territoriale e la Protezione Civile**  
precisa che lo strato superficiale corrispondente al suolo agronomico va posizionato dopo il riempimento e deve essere riutilizzato come terreno vegetale; chiede se è possibile dividere il terreno vegetale che dovrà essere riutilizzato dal cappellaccio e se è sufficiente il cappellaccio per fare gli argini;
- **Andrea Denti - referente tecnico Emiliana Conglomerati S.p.A.**  
risponde che è possibile;
- **Francesco Ravaglia – progettista AMBITER s.r.l.**  
chiarisce che, come riportato nella documentazione presentata, il terreno vegetale sarà stoccato separatamente e riposizionato, sempre come strato superficiale, nelle aree oggetto di sistemazione (compresi gli argini di cui si prevede l'inerbimento);
- **Giampietro De Santi - consulente Emiliana Conglomerati**  
puntualizza che il terreno vegetale sarà posizionato sempre negli strati più superficiali, sia per l'inerbimento dei dossi che nelle parti orizzontali a prato;
- **Matteo Olivieri – ARPAE**  
chiarisce che, da art. 28 del PIAE, il ripristino di un lotto su cui si è esaurita la fase di scavo deve essere attuato contemporaneamente alla coltivazione del lotto successivo e completato (il ripristino della prima) al termine della stessa. Prima della fine del secondo lotto però si deve riempire il primo e i materiali di riempimento dovranno arrivare prima della fine del secondo lotto, e così via;
- **Moreno Tazzioli - Dirigente Emiliana Conglomerati S.p.A**  
risponde che non ci dovrebbero essere problemi per recuperare materiale da terre e rocce da scavo;
- **Francesco Ravaglia – progettista AMBITER s.r.l.**  
farà una precisazione nel progetto in cui indicherà che includeranno il riempimento del fondo nel meccanismo di contestualità previsto dal Piano di coltivazione e dall'art. 28 del PIAE;
- **Simona Costa - ARPAE**



## COMUNE DI TRAVERSETOLO

PROVINCIA DI PARMA

Area Tecnica – Patrimonio Pubblico

chiarisce che è importante individuare le aree su cui stoccare i cumuli di terreno vegetale che secondo le norme di PAE non possono essere più alti di 5 metri, ma sarebbe maggiormente indicato mantenere al di sotto dei 3 metri di altezza;

- **Giampietro De Santi - consulente Emiliana Conglomerati**  
precisa che per esigenze di cantiere e di spostamento del materiale saranno fatti un numero maggiore di cumuli ma di dimensioni ridotte;
- **Simona Costa - ARPAE**  
chiede se sul lato dove non sono presenti le arginature verrà realizzato un fosso di guardia;
- **Giampietro De Santi - consulente Emiliana Conglomerati**  
risponde che non sono necessari in quanto lungo i lati dai quali potrebbero provenire inquinanti agricoli è presente, su tutto il lato ovest, il canale irriguo della Spelta e a sud il terreno è più basso di quello dell'area di cava e separato da quest'ultima dalla strada comunale, mentre sugli altri due lati (est e nord) la cava confina con l'Oasi Cronovilla dalla quale non provengono inquinanti;
- **Andrea Pelosio - Agenzia Regionale per la Sicurezza Territoriale e la Protezione Civile**  
chiede che sia fatto un fosso di scolo verso est, per impedire che eventuali sversamenti inquinanti dall'area di cava convergano verso l'Oasi Cronovilla, e, per evitare l'inquinamento delle falde sotterranee;
- **Francesco Ravaglia – progettista AMBITER s.r.l.**  
risponde che il progetto presentato non prevede fossi di scolo, in quanto sono proposte arginature perimetrali di mitigazione acustica da realizzare progressivamente (all'inizio dell'attività in ogni lotto), che svolgono anche la funzione di barriera ostacolando lo scorrimento di eventuali liquidi inquinanti; propone la realizzazione di un canale di scolo nel tratto sprovvisto di arginature, individuato tra la sezione 5 e la 11 sul lato Est;
- **Andrea Denti - referente tecnico Emiliana Conglomerati S.p.A.**  
dice che in questo tratto potrebbero fare un'arginatura bassa provvisoria a contenimento delle acque per dare continuità alle arginature più alte;
- **Andrea Pelosio - Agenzia Regionale per la Sicurezza Territoriale e la Protezione Civile**  
dice che le arginature hanno funzione diversa dai canali di scolo;
- **Moreno Tazzioli - Dirigente Emiliana Conglomerati S.p.A**  
puntualizza che non è un problema realizzare un fosso di guardia per tutta la cava che recapiterà in un bacino per contenere l'acqua, la cui posizione sarà da valutare;
- **Luca Zilli – AIPO**




## COMUNE DI TRAVERSETOLO

### PROVINCIA DI PARMA

Area Tecnica – Patrimonio Pubblico

propone una riflessione, mette in evidenza la necessità di approfondire gli aspetti legati alla concessione di utilizzo delle aree soggette a viabilità, in relazione alla fruizione delle aree di transito anche da parte di altri Enti o utilizzatori. Precisa che al termine dell'attività di estrazione non sarà più valida l'autorizzazione;

- **Matteo Olivieri – ARPAE**  
chiede al proponente di chiarire gli usi della strada, al fine di agevolare le necessarie concessioni di suolo demaniale in capo ad Arpae;
- **Luca Zilli – AIPO**  
puntualizza che il problema è regolamentare gli accessi, e suggerisce di cogliere l'occasione per sistemare la questione;
- **Giampietro De Santi - consulente Emiliana Conglomerati**  
dice che è già previsto un accesso pedonale alternativo a Cronovilla durante la fase di coltivazione della cava ma l'accesso ai laghi da pesca dovrà essere soggetto a regolamentazione una volta rilasciate le concessioni;
- **Andrea Pelosio - Agenzia Regionale per la Sicurezza Territoriale e la Protezione Civile**  
chiede al proponente di approfondire quali e quanti mezzi potrebbero utilizzare la strada di cava, predisponendo una cartografia con evidenziate tutte le necessità di accesso all'area, la viabilità alternativa, le eventuali sovrapposizioni che vengono a crearsi. Questo tema fa parte degli Impatti ambientali dell'intervento;
- **Simona Costa – ARPAE**  
chiede se è previsto il lavaggio delle ruote dei mezzi in uscita e se è prevista la gestione delle acque;
- **Moreno Tazzioli - Dirigente Emiliana Conglomerati S.p.A**  
risponde che non è previsto perché non si arriva in strada, potrebbe esserci solo in caso di uscita dall'impianto;
- **Simona Costa – ARPAE**  
chiede se si prevede l'utilizzo dei limi di frantoio, perché nel S.I.A. si parla dei riempimenti con l'utilizzo dei limi ma nel piano gestione rifiuti non sono più indicati, e non sono quantificati nei prospetti di sintesi delle volumetrie di materiali necessari all'intervento di sistemazione morfologica;
- **Moreno Tazzioli - Dirigente Emiliana Conglomerati S.p.A**  
risponde che sono limi di produzione della cava del lavaggio della ghiaia in natura che tornano in cava;
- **Simona Costa – ARPAE**



## COMUNE DI TRAVERSETOLO

PROVINCIA DI PARMA

Area Tecnica – Patrimonio Pubblico

chiede come avvengono gli approvvigionamenti di acqua per la bagnature delle piste;

- **Moreno Tazzioli - Dirigente Emiliana Conglomerati S.p.A**  
risponde che le piste vengono bagnate con l'uso di botti e l'acqua proviene dai pozzi dell'impianto;
- **Luigi Arduini - Consorzio di Bonifica Parmense**  
approva il piano di coltivazione finale a recupero naturalistico, in quanto in questa situazione, per diversi motivi, non è giustificabile la realizzazione di un bacino ad uso irriguo almeno in questa fase. Riguardo alle distanze della cava dal canale si precisa che il corso d'acqua non è arginato quindi in base all'art 104 di polizia mineraria si dovrebbero rispettare i 20 metri dal ciglio. Per il Consorzio nulla osta alla riduzione di questa distanza a metri 10 dal ciglio in quanto tale distanza consente la regolare funzionalità e gestione del corso d'acqua.
- **Andrea Denti - referente tecnico Emiliana Conglomerati S.p.A.**  
precisa che nello Spelta recapiterà lo scarico acque della piazzola dei mezzi d'opera previo trattamento acque opportunamente dimensionato attraverso una tubazione;
- **Luigi Arduini - Consorzio di Bonifica Parmense**  
in questa fase esprime parere favorevole allo-scarico nel canale dello Spelta in quanto unico recettore utile allo scarico delle acque. Precisa che occorre specificare le caratteristiche tecnico geometriche dell'opera di scarico finale, del sistema fognario e depurativo. Il consorzio rilascerà, prima dell'attivazione dello scarico.  
Parere favorevole per il progetto di interrimento di un tratto di linea elettrica, attualmente aerea, che necessita l'interrimento per consentire la realizzazione della duna in terra. Intervento che realizzerà il cavatore per conto di e-distribuzione. Il Consorzio rilascerà relativa concessione prima dell'inizio lavori. Sul canale dello Spelta, nella fascia di rispetto estesa 5 metri dal ciglio, è previsto un percorso naturalistico che andrà gestito attraverso un atto di concessione tra il cavatore e il Consorzio. In merito occorre precisare come gestire e garantire l'accessibilità dei mezzi d'opera e la pubblica fruizione in termini di sicurezza. Precisare la compatibilità del percorso con il transito dei mezzi d'opera in termini di conservazione della pista e gestione delle attività manutentive con i mezzi d'opera.
- **Lucia Reverberi – AUSL**  
chiede che l'acqua per la bagnatura dei piazzali sia soggetta a disinfezione per evitare il rischio legionella e se sono state indagate eventuali interferenze con i pozzi idropotabili;
- **Giampietro De Santi - consulente Emiliana Conglomerati**  
chiarisce che la disinfezione non è opportuna perché contiene prodotti chimici deleteri per gli ambienti naturali in quanto biocidi sterilizzanti e incompatibili con le misure di conservazione a tutela della biodiversità obbligatorie in area SIC-ZPS come Cronovilla, inoltre non sono presenti tali rischi nelle operazioni di bagnatura;
- **Lucia Reverberi – AUSL**



## COMUNE DI TRAVERSETOLO

PROVINCIA DI PARMA

Area Tecnica – Patrimonio Pubblico

chiede che il proponente faccia delle valutazioni, che faccia un approfondimento sul tema per risolverlo, ad esempio adottare precauzioni o inserire D.P.I. in alternativa motivare se non si ritenete che sia necessario il trattamento. Chiede un chiarimento sui pozzi idropotabili;

• **Francesco Ravaglia – progettista AMBITER s.r.l.**  
risponde che le considerazioni in merito all'assenza di interferenze con pozzi idropotabili sono presenti all'interno della relazione tecnica di A.U.A. aggiornata con le integrazioni;

• **Marisa Pattacini - SABAP**  
precisa che entro i termini della conclusione del procedimento in corso rilascerà il parere. La Sezione archeologica avrà necessità di una verifica archeologica preventiva consistente nella realizzazione di saggi archeologici o trincee archeologiche nell'area della futura escavazione con archeologo riconosciuto. Questo parere arriverà nel parere conclusivo da parte della Soprintendenza.

Precisa che rilascerà il parere se il Comune all'interno della C.d.S. presenterà la documentazione indicata dalla regione Emilia Romagna (relazione tecnico illustrativa dove vengono menzionate e controdedotte le indicazioni del proponente per quanto riguarda la vincolistica) il parere della C.Q.A.P. e la proposta di autorizzazione paesaggistica; la documentazione dovrà arrivare prima dell'espressione del nostro parere, però eventualmente se si arriverà verso la fine, pur sollecitando questi documenti essenziali per il procedimento, emetteremo un pre-parere contenente anche quanto indicato dalla Sezione archeologica;

Alle ore 13:00 circa, Marisa Pattacini lascia la conferenza;

### 3. Richiesta di valutazioni e pareri;


Si procede a richiedere agli Enti i pareri previsti:

• **AGENZIA REGIONALE PER LA SICUREZZA E PROTEZIONE CIVILE:**

- parere in merito al provvedimento di VIA (D.Lgs.152/06 smi e LR 4/2018);
- parere in merito all'Autorizzazione per l'attività estrattiva (L.R. 17/91 e smi);
- parere in merito alla concessione per l'utilizzo di pista in area demaniale (L.R. 7/2004);
- Inoltre l'Agenzia regionale per la sicurezza e protezione civile dovrà rilasciare la successiva deroga alle distanze di rispetto dopo la denuncia di esercizio;

*I pareri di cui sopra non vengono rilasciati in sede della presente C.d.S. ma saranno rilasciati in forma scritta o in occasione della seconda seduta della conferenza dei servizi decisoria.*

*Il parere inerente alla concessione per l'utilizzo di pista in area demaniale sarà rilasciato entro 10 giorni al fine di garantire il rilascio dell'atto, per il quale è prevista la pubblicazione per 30 giorni, entro la conclusione del procedimento.*



# COMUNE DI TRAVERSETOLO

PROVINCIA DI PARMA

Area Tecnica – Patrimonio Pubblico

• **AUSL:**

- parere in merito al provvedimento di VIA (D.Lgs 152/06 smi e LR 4/2018);
  - parere in merito all'Autorizzazione per l'attività estrattiva (L.R.17/91 e smi);
  - parere finalizzato al successivo rilascio degli atti di deroga alle Distanze di rispetto (medicina del lavoro);
  - parere in merito alla matrice impatto acustico riferita all'AUA;
  - parere in merito alla matrice emissioni in atmosfera riferita all'AUA;
- I pareri di cui sopra non vengono rilasciati in sede della presente CdS ma saranno rilasciati in forma scritta o in occasione della seconda seduta della conferenza dei servizi decisoria.*

• **ARPAE (A.P.A.) (S.T.) (S.A.C.)**

- parere in merito al provvedimento di VIA (D.Lgs 152/06 smi e L.R. 4/2018);
- parere in merito all'autorizzazione per l'attività estrattiva (L.R.17/91 e smi);
- parere e relazione tecnica in merito alla matrice scarichi idrici per AUA;
- parere in merito alla matrice impatto acustico;
- parere e relazione tecnica in merito alla matrice emissioni in atmosfera;

Inoltre ARPAE SAC dovrà rilasciare l'Atto di AUA e l'atto di Concessione per utilizzo di pista demaniale.

*I pareri di cui sopra non vengono rilasciati in sede della presente CdS ma saranno rilasciati in forma scritta o in occasione della seconda seduta della conferenza dei servizi decisoria.*

• **PROVINCIA DI PARMA:**

- parere in merito al provvedimento di VIA (D.Lgs 152/06 smi e L.R. 4/2018);
- I pareri di cui sopra non vengono rilasciati in sede della presente CdS ma saranno rilasciati in forma scritta o in occasione della seconda seduta della conferenza dei servizi decisoria.*

• **REGIONE EMILIA ROMAGNA - SERVIZIO AREE PROTETTE FORESTE E SVILUPPO DELLA MONTAGNA**

- parere in merito al provvedimento di VIA (D.Lgs 152/06 smi e L.R. 4/2018);
- parere in merito alla parte generale in qualità di gestore (AUA);

Inoltre la Regione Emilia Romagna dovrà rilasciare la Valutazione di Incidenza (DGR 1191/2007 e smi);

*I pareri di cui sopra non vengono rilasciati in sede della presente CdS ma saranno rilasciati in forma scritta o in occasione della seconda seduta della conferenza dei servizi decisoria.*



## COMUNE DI TRAVERSETOLO

PROVINCIA DI PARMA

Area Tecnica – Patrimonio Pubblico

- **SOPRINTENDENZA ARCHEOLOGIA, BELLE ARTI E PAESAGGIO PROVINCE DI PARMA E PIACENZA**
  - parere in merito al provvedimento di VIA (D.Lgs 152/06 smi e L.R. 4/2018);
  - parere in merito all'Autorizzazione paesaggistica ordinaria (art. 146 del D.Lgs. 42/2004)  
*I pareri di cui sopra non vengono rilasciati in sede della presente CdS ma saranno rilasciati in forma scritta o in occasione della seconda seduta della conferenza dei servizi decisoria.*
  
- **CONSORZIO DI BONIFICA PARMENSE**
  - parere in merito al provvedimento di VIA (D.Lgs 152/06 smi e L.R. 4/2018): *esprime parere favorevole in sede di CdS;*
  - parere in merito al successivo rilascio degli atti di deroga alle distanze di rispetto: *esprime parere favorevole in sede di CdS;*
  - parere in merito alla matrice scarichi per l'A.U.A.: *esprime parere favorevole in sede di CdS;*
  - parere in merito al progetto di interrimento di un tratto di linea elettrica: *esprime parere favorevole in sede di CdS;*
  - concessione relativa allo scarico in merito alla matrice scarichi idrici per AUA: *a seguito delle valutazioni delle precisazioni richieste sarà rilasciata all'interno del procedimento in corso;*
  - concessione relativa alla realizzazione del percorso naturalistico: *esprime parere favorevole al rilascio della concessione in sede di CdS che sarà formalizzata prima dell'inizio lavori;*
  - concessione relativa all'interrimento della linea elettrica MT: *esprime parere favorevole al rilascio della concessione in sede di CdS che sarà formalizzata prima dell'inizio lavori;*
  
- **AIPO:**
  - parere idraulico in merito all'autorizzazione per l'attività estrattiva (L.R. 17/91 e smi);
  - parere in merito al successivo rilascio degli atti di deroga alle distanze di rispetto;
  - parere idraulico in merito alla Concessione per l'utilizzo di pista in area demaniale (L.R. 7/2004);  
*I pareri di cui sopra non vengono rilasciati in sede della presente CdS ma saranno rilasciati in forma scritta o in occasione della seconda seduta della conferenza dei servizi decisoria. Il parere inerente alla concessione per l'utilizzo di pista in area demaniale sarà rilasciato entro 10 giorni al fine di garantire il rilascio dell'atto, per il quale è prevista la pubblicazione per 30 giorni, entro la conclusione del procedimento.*



## COMUNE DI TRAVERSETOLO

PROVINCIA DI PARMA

Area Tecnica – Patrimonio Pubblico


- **E-DISTRIBUZIONE:**
  - Dovrà rilasciare autorizzazione per spostamento linea elettrica esistente;
- **COMUNE DI TRAVERSETOLO**
  - Il Comune di Traversetolo rilascerà con successive note i pareri richiesti dagli Enti al fine di consentire loro di emettere i loro Atti di competenza.

La ditta si fa carico di chiarire e precisare entro 10 giorni dalla data di trasmissione del verbale alcuni aspetti emersi durante la C.d.S. e più precisamente:

- nel progetto specificherà che verrà incluso il riempimento del fondo nel meccanismo di contestualità previsto dall'art. 28 del PIAE;
- nel progetto specificherà la realizzazione di un fosso di guardia per tutta la cava che recapiterà in un bacino per contenere l'acqua;
- nel progetto includerà una specifica cartografia con evidenziate tutte le necessità di accesso all'area, la viabilità, le sovrapposizioni che vengono a crearsi;
- nel progetto specificherà le caratteristiche tecnico geometriche dell'opera di scarico finale, il manufatto di scarico con rete fognaria, unitamente alla richiesta di concessione per scarico temporaneo nello Spelta;
- valutazioni di approfondimento relative al rischio legionella;
- nel progetto specificherà, in merito al percorso naturalistico sul canale dello Spelta, come gestire e garantire l'accessibilità dei mezzi d'opera e la pubblica fruizione in termini di sicurezza. Preciserà la compatibilità del percorso con il transito dei mezzi d'opera in termini di conservazione della pista e gestione delle attività manutentive con i mezzi d'opera;
- verifica archeologica preventiva consistente nella realizzazione di saggi archeologici o trincee archeologiche nell'area della futura escavazione con archeologo riconosciuto;

Il Presidente chiude la seduta alle ore 13:30 circa e comunica che con successiva nota verrà convocata la seconda seduta di C.d.S. decisoria. Ringrazia tutti i soggetti intervenuti.





# COMUNE DI TRAVERSETOLO

PROVINCIA DI PARMA

Area Tecnica – Patrimonio Pubblico

Il presente Verbale viene inviato ai rappresentanti degli Enti legittimati ad esprimere in modo vincolante la volontà dell'Amministrazione rappresentata, presenti nella seduta odierna della conferenza per la lettura, conferma e sottoscrizione dello stesso. A tale scopo vengono richieste le e-mail dei partecipanti.

Allegati:


- **Allegato n. 1: SCHEMA DI AUTORIZZAZIONI E PARERI COMPRESI NEL PROVVEDIMENTO AUTORIZZATORIO UNICO DI COMPETENZA DEL COMUNE DI TRAVERSETOLO**

Responsabile del Procedimento Autorizzatorio Unico: arch. Matteo Piovani

Per info contattare:

Matteo Piovani – e-mail [m.piovani@comune.traversetolo.pr.it](mailto:m.piovani@comune.traversetolo.pr.it)

Francesca Bazzoni - e-mail [f.bazzoni@comune.traversetolo.pr.it](mailto:f.bazzoni@comune.traversetolo.pr.it)

ENTE	INTERVENUTI	FIRME
Comune Traversetolo	Matteo Piovani	
	Francesca Bazzoni	
AIPO	Luca Zilli	
AUSL	Lucia Reverberi	
ARPAE	Matteo Olivieri	
	Simona Costa	
Agenzia Regionale per la Sicurezza Territoriale e la Protezione Civile	Andrea Pelosio	
Provincia di Parma	Martino Piazza	
Consorzio di Bonifica Parmense	Luigi Arduini	
Regione E. R. Settore aree protette Foreste e Sviluppo zone montane	Francesco Besio	
Soprintendenza Archeologia, Belle Arti e Paesaggio province Parma e Piacenza	Marisa Pattacini	
Emiliana Conglomerati S.p.A	Andrea Denti	
	Moreno Tazioli	
	Francesco Ravaglia	

Piazza V. Veneto n. 30 - 43029 - Traversetolo (PR) - partita I.V.A. 00220040349  
tel. 0521/344500 - fax 0521/344550 - e-mail [comune@comune.traversetolo.pr.it](mailto:comune@comune.traversetolo.pr.it)  
<http://www.comune.traversetolo.pr.it>

Pagina 15 di 18



# COMUNE DI TRAVERSETOLO

PROVINCIA DI PARMA

Area Tecnica – Patrimonio Pubblico

	Giampietro De Santi	
	Rossana Valentini	
	Massimo Casali	
	Valentina Tavaglione	



# COMUNE DI TRAVERSETOLO

PROVINCIA DI PARMA

Area Tecnica – Patrimonio Pubblico

## ALLEGATO 1

### AUTORIZZAZIONI E PARERI COMPRESI NEL PROVVEDIMENTO AUTORIZZATORIO UNICO DI COMPETENZA DEL COMUNE DI TRAVERSETOLO

	AUTORIZZAZIONE/PARERE RICHiesto	ENTE COMPETENTE	PARERI
1	Provvedimento di VIA (D.Lgs.152/06 s.m.i. e L.R. 4/2018)	Comune di Traversetolo (PR)	<ul style="list-style-type: none"><li>• Agenzia Regionale per la Sicurezza Territoriale e la Protezione Civile;</li><li>• AUSL;</li><li>• ARPAE (Agenzia regionale per la prevenzione, l'ambiente e l'energia dell'Emilia-Romagna);</li><li>• Provincia di Parma;</li><li>• Regione Emilia-Romagna - Servizio Aree Protette Foreste e Sviluppo della Montagna;</li><li>• Soprintendenza Archeologia, Belle Arti e Paesaggio province Parma e Piacenza;</li><li>• Consorzio di bonifica parmense;</li></ul>
2	Autorizzazione per l'attività Estrattiva (L.R. 17/91 e s.m.i.)	Comune di Traversetolo (PR)	<ul style="list-style-type: none"><li>• Agenzia Regionale per la Sicurezza Territoriale e la Protezione Civile;</li><li>• AUSL;</li><li>• ARPAE;</li><li>• AIPO (Parere idraulico);</li></ul>
	Acquisizioni pareri finalizzati al successivo rilascio degli atti di deroga alle Distanze di rispetto (atti di polizia mineraria che non possono essere rilasciati prima della denuncia di esercizio)	Agenzia Regionale per la Sicurezza Territoriale e la Protezione Civile	<ul style="list-style-type: none"><li>• Consorzio di bonifica parmense;</li><li>• AIPO;</li><li>• AUSL Medicina del Lavoro (Comune)</li></ul>
3	Autorizzazione Unica Ambientale (AUA, DPR n. 59/2013) <ul style="list-style-type: none"><li>• <i>Autorizzazione Emissioni in atmosfera per stabilimenti (art. 269 D.Lgs. 152/06 e s.m.i.)</i></li><li>• <i>Scarico in acque superficiali (capo II, titolo IV del D.Lgs. 152/06 e s.m.i.)</i></li><li>• <i>Comunicazione o nulla osta relativi all'impatto acustico (art.8 commi 4 o 6 della L.26/10/1995 n. 4478)</i></li></ul>	ARPAE -SAC (Agenzia regionale per la prevenzione, l'ambiente e l'energia dell'Emilia-Romagna, Struttura autorizzazioni e concessioni)	<ul style="list-style-type: none"><li>• AUSL;</li><li>• ARPAE-ST (Agenzia regionale per la prevenzione, l'ambiente e l'energia dell'Emilia-Romagna, Servizio Territoriale);</li><li>• Consorzio di bonifica parmense;</li><li>• Regione Emilia Romagna (Ufficio Parchi);</li><li>• Comune di Traversetolo (PR);</li></ul>
4	Autorizzazione Paesaggistica Ordinaria (art.146 del D.Lgs. 42/2004)	Comune di Traversetolo (PR)	<ul style="list-style-type: none"><li>• Soprintendenza Archeologia, Belle Arti e Paesaggio province Parma e Piacenza;</li><li>• C.Q.A.P.</li></ul>
5	Valutazione di Incidenza (D.G.R. 1191/2007 e s.m.i.)	Regione Emilia-Romagna - Servizio Aree Protette Foreste e Sviluppo della Montagna	

Piazza V. Veneto n. 30 - 43029 - Traversetolo (PR) - partita I.V.A. 00220040349  
tel. 0521/344500 - fax 0521/344550 - e-mail comune@comune.traversetolo.pr.it  
<http://www.comune.traversetolo.pr.it>

Pagina 17 di 18



## COMUNE DI TRAVERSETOLO

PROVINCIA DI PARMA

Area Tecnica – Patrimonio Pubblico

6	Concessione utilizzo pista in area demaniale (L.R. 7/2004)	ARPAE -SAC (Agenzia regionale per la prevenzione, l'ambiente e l'energia dell'Emilia-Romagna, Struttura autorizzazioni e concessioni)	<ul style="list-style-type: none"><li>• Agenzia interregionale per il fiume Po (AIPO);</li><li>• Agenzia regionale per la sicurezza territoriale e la protezione civile (Servizio coordinamento interventi urgenti e messa in sicurezza);</li><li>• Comune Traversetolo (PR);</li><li>• AIPO (Parere Idraulico);</li></ul>
7	Richiesta spostamento linea elettrica esistente	e-Distribuzione	<ul style="list-style-type: none"><li>• Consorzio di bonifica parmense;</li></ul>



# COMUNE DI TRAVERSETOLO

PROVINCIA DI PARMA

Area Tecnica – Patrimonio Pubblico

## CONFERENZA DI SERVIZI DECISORIA

Ai sensi dell'articolo 14 c.2 e seguenti della Legge n. 241/1990

### VERBALE DELLA SEDUTA n. 1 DEL 16/01/2023

**Oggetto: Provvedimento Autorizzatorio Unico Comunale comprendente la Valutazione di Impatto Ambientale ai sensi del Capo III della L.R. 4/2018 e altre autorizzazioni/pareri per il rilascio del progetto denominato “Piano di Coltivazione e Sistemazione Finale relativo all’Ambito estrattivo – Cà Campagna/Boschi all’interno del Polo G6 in Comune di Traversetolo (PR)” – proposto da Emiliana Conglomerati S.p.A.**

#### PREMESSO che:

- a seguito della presentazione di istanza per il rilascio del Provvedimento Autorizzatorio Unico Comunale comprendente la VIA in oggetto, e altre autorizzazioni/pareri, acquisito con prot. n.10758 – n.10759 del 09 giugno 2022, il Comune di Traversetolo richiedeva alle Amministrazioni potenzialmente interessate dal procedimento la verifica di completezza della documentazione, ai sensi dell’art. 15, commi 4 e 5, della L.R. 04/2018;
- gli Enti interessati, entro il termine assegnato, davano riscontro alla verifica di completezza, e con nota registrata al prot. n. 13527/2022 del 15/07/2022 il Comune dava comunicazione al proponente dell’esito della verifica, trasmettendo le richieste di perfezionamento e integrazione;
- con note pervenute al prot. n. 15696/2022 e n. 15703/2022 del 13/08/2022 la Ditta Emiliana Conglomerati S.p.a. dava riscontro trasmettendo al Comune gli elaborati richiesti;
- il giorno 14/09/2022 è stato pubblicato l’Avviso al pubblico sul Bollettino Ufficiale della Regione Emilia Romagna e contestualmente anche sull’Albo Pretorio informatico dei Comuni di Traversetolo e San Polo d’Enza, per 30 giorni consecutivi. L’Avviso, ai sensi dell’art. 16 della L. 4/2018, tiene luogo delle comunicazioni di cui agli art. 7 e 8, commi 3 e 4, della L. 241/1990;
- il Comune di Traversetolo pubblicava la documentazione progettuale, non soggetta a privacy, sul proprio sito web il 14/09/2022, data di avvio della fase di deposito per 30 giorni, durante i quali chiunque poteva prendere visione degli elaborati, al fine di presentare eventuali osservazioni;
- il progetto è inserito nel Piano delle Attività Estrattive (P.A.E.) del Comune di Traversetolo all’interno del Polo estrattivo G6 Enza Sud, denominato Cà Campagna/Boschi;



# COMUNE DI TRAVERSETOLO

## PROVINCIA DI PARMA

### Area Tecnica – Patrimonio Pubblico

- l'intervento è localizzato nel Comune di Traversetolo, tuttavia un breve tratto della pista camionabile di collegamento è localizzata nel Comune limitrofo di San Polo d'Enza;
- con nota registrata al prot. n.18390/2022 del 22/09/2022 è stata indetta dal Responsabile dell'Area Lavori Pubblici Patrimonio Ambiente, Arch. Matteo Piovani, la Conferenza dei Servizi Istruttoria, al fine di coordinare e semplificare i lavori istruttori delle amministrazioni interessate;
- in data 12/10/2022 si è svolta la Conferenza dei Servizi Istruttoria di cui sopra;
- con nota prot. n. 21391/2022 del 31/10/2022 è stato trasmesso a tutti gli Enti coinvolti il verbale della conferenza dei servizi istruttoria del 12/10/2022 nel quale sono state richieste integrazioni di merito ed è stato assegnato al proponente un termine pari a 15 giorni per fornire riscontro;
- con nota prot. n. 21686/2022 del 05/11/2022 il proponente richiedeva ulteriori 15 giorni per la presentazione delle integrazioni richieste ed il Comune con nota prot. n. 22092/2022 del 10/11/2022 concedeva proroga di ulteriori 15 giorni;
- con nota prot. n. 22797/2022 del 22/11/2022 sono pervenute le integrazioni da parte della ditta proponente e sono state pubblicate sul sito del Comune di Traversetolo al link [https://www.comune.traversetolo.pr.it/servizi/Menu/dinamica.aspx?idSezione=60824&idArea=61193&idCat=104741&ID=104741&TipoElemento=categoria](https://www.comune.traversetolo.pr.it/servizi/Menu/dinamica.aspx?idSezione=60824&idArea=61193&idCat=104741&ID=104741&TipoElemento=categoria;);
- con nota prot. n. 23505/2022 del 01/12/2022 è stata convocata la prima C.d.S. decisoria in cui sono stati invitati a partecipare i seguenti Enti:
  - **Provincia di Parma**
  - **Provincia di Reggio Emilia**
  - **Comune di Montechiarugolo**
  - **Comune di San Polo d'Enza**
  - **Soprintendenza Archeologia, Belle Arti e Paesaggio per la città metropolitana di Bologna e le province di Modena, Reggio Emilia e Ferrara**
  - **Soprintendenza Archeologia, Belle Arti e Paesaggio province Parma e Piacenza**
  - **Segretariato regionale del Ministero per i beni e le attività culturali per l'Emilia-Romagna**
  - **Agenzia Interregionale per il fiume Po (AIPO)**
  - **Autorità di Bacino Distrettuale del Fiume Po**
  - **Agenzia Regionale per la Sicurezza Territoriale e la Protezione Civile - Servizio Sicurezza territoriale e protezione civile Reggio Emilia**
  - **Agenzia Regionale per la Sicurezza Territoriale e la Protezione Civile - Servizio sicurezza territoriale e protezione civile Parma**
  - **AUSL - Servizio Igiene e Sanità Pubblica - Langhirano**
  - **ARPAE Area Prevenzione Ambientale Ovest sede di Parma – Servizio Autorizzazioni e Concessioni e Servizio Territoriale di Parma**



# COMUNE DI TRAVERSETOLO

PROVINCIA DI PARMA

Area Tecnica – Patrimonio Pubblico

- **ARPAE Area Prevenzione Ambientale Ovest sede di Reggio Emilia - Servizio Autorizzazioni e Concessioni e Servizio Territoriale di Reggio Emilia**
  - **Regione Emilia-Romagna - Servizio Aree Protette Foreste e Sviluppo della Montagna**
  - **Regione Emilia-Romagna - Servizio Difesa del Suolo, della Costa e di Bonifica**
  - **Regione Emilia-Romagna - Servizio Pianificazione territoriale e urbanistica, dei trasporti e del paesaggio**
  - **Regione Emilia-Romagna – Servizio tutela e risanamento acqua, aria e agenti fisici**
  - **Regione Emilia-Romagna - Area Valutazione Impatto Ambientale e Autorizzazioni E-distribuzione s.p.a.**
  - **Consorzio della Bonifica Parmense**
  - **Comune di Traversetolo – Area Tecnica Patrimonio Privato**
- con la medesima nota l'invito è stato esteso anche a **Emiliana Conglomerati S.p.A.** (proponente);
  - sono stati messi a disposizione degli Enti invitati gli elaborati progettuali relativi all'attività in oggetto, le richieste di integrazioni pervenute e la documentazione integrativa prodotta al seguente link:  
<https://www.comune.traversetolo.pr.it/servizi/Menu/dinamica.aspx?idSezione=60824&idArea=61193&idCat=104741&ID=104741&TipoElemento=categoria>
  - la Conferenza di cui all'oggetto è finalizzata ad illustrare e a condividere la documentazione progettuale integrata, oltre che ad acquisire eventuali richieste di chiarimenti, approfondimenti e pareri necessari;

## TUTTO CIÒ PREMESSO, SI DÀ ATTO DI QUANTO SEGUE

L'anno **duemilaventitre**, il giorno 16 del mese di **gennaio**, alle ore **10.30**, si riunisce la prima Conferenza di servizi decisoria di cui all'oggetto in modalità telematica.

Presiede il Responsabile del Procedimento, Arch. Matteo Piovani.

Le funzioni di Segretario sono svolte dall'Arch. Francesca Bazzoni, istruttore tecnico del Comune di Traversetolo.

Sono presenti i seguenti Soggetti invitati per competenza:

- **per l'Agenzia Interregionale per il fiume PO (AIPO):**
  - Luca Zilli (delegato con nota prot. n. 1041/2023 del 16/01/2023);
- **per AUSL - Servizio Igiene e Sanità Pubblica:**
  - Lucia Reverberi;
- **per ARPAE Area Prevenzione Ambientale Ovest sede di Parma:**
  - Matteo Olivieri (delegato con nota prot. n.1368 del 20/01/2023) e Simona Costa;
- **per Agenzia Regionale per la Sicurezza Territoriale e la Protezione Civile - Servizio sicurezza territoriale e protezione civile Parma:**
  - Andrea Pelosio (delegato con nota prot. n. 467/2023 del 10/01/2023);
- **per la Provincia di Parma:**



# COMUNE DI TRAVERSETOLO

PROVINCIA DI PARMA

Area Tecnica – Patrimonio Pubblico

- Martino Piazza (delegato con prot. n. 1040/2023 del 16/01/2023);
- per il **Consorzio di Bonifica Parmense:**
  - Luigi Arduini;
- per la **Regione Emilia Romagna Settore aree protette Foreste e Sviluppo zone montane**  
Francesco Besio;
- per la **Soprintendenza Archeologia, Belle Arti e Paesaggio province Parma e Piacenza**
  - Marisa Pattacini

Sono presenti in rappresentanza di **Emiliana Conglomerati S.p.A.:**

- Andrea Denti - referente tecnico Emiliana Conglomerati S.p.A.;
- Moreno Tazzioli - dirigente Emiliana Conglomerati S.p.A.;

Sono presenti inoltre i seguenti altri Soggetti invitati per conto di **Emiliana Conglomerati S.p.A.:**

- Francesco Ravaglia – progettista AMBITER s.r.l.;
- Giampietro De Santi – progettista ASQ Consulting Group;
- Rossana Valentini – AMBITER consulente Emiliana Conglomerati;
- Massimo Casali – geologo consulente Emiliana Conglomerati;
- Valentina Tavaglione - consulente Emiliana Conglomerati;

Viene constatata l'assenza dei rappresentanti degli altri Enti, seppur invitati alla presente seduta.

## **Il Presidente dichiara aperta la prima Conferenza dei Servizi Decisoria.**

Il Presidente ricorda che ai sensi della legge 241/1990 come modificata con il D.Lgs. 217/2016, *“si considera acquisito l'assenso senza condizioni delle amministrazioni il cui rappresentante non abbia partecipato alle riunioni ovvero il cui rappresentante, pur partecipandovi, si collochi nella posizione di cui all'Art. 14 ter comma 7 della Legge 241/1990”*, ad eccezione della procedura di VINCA dove non è ammesso l'Istituto del silenzio assenso.

Il Presidente propone di organizzare i lavori della Seduta, trattando i seguenti punti:

1. illustrazione del progetto, completo delle integrazioni trasmesse il 22/11/2022;
2. richiesta rivolta agli Enti se necessarie ulteriori precisazioni di merito;
3. richiesta di valutazioni e pareri;

Si procede quindi come previsto dall'organizzazione dei lavori sopra citata.

### **1. Illustrazione del progetto, completo delle integrazioni trasmesse il 22/11/2022:**





# COMUNE DI TRAVERSETOLO

PROVINCIA DI PARMA

Area Tecnica – Patrimonio Pubblico

Il Presidente cede la parola al Proponente per una breve illustrazione del progetto completo delle integrazioni fornite anche a beneficio degli Enti non presenti durante la conferenza istruttoria del 12/10/2022;

- **Francesco Ravaglia** – progettista AMBITER s.r.l.

precisa che, a seguito delle integrazioni, il progetto non ha subito alcuna variazione. Tali integrazioni consistevano infatti nella relazione di compatibilità idraulica, nella documentazione aggiornata relativa alla disponibilità delle aree e nell'aggiornamento dell'elenco pareri e autorizzazioni ricomprese nel PAUC.

Illustra brevemente il progetto, le tavole e le autorizzazioni necessarie (PAUC contenente Autorizzazione estrattiva, Valutazione impatto ambientale, A.U.A., aut. Paesaggistica, Valutazione incidenza). Precisa che la ditta dispone delle aree in proprietà, acquistate recentemente. Illustra sinteticamente il progetto di coltivazione, il crono programma - precisa che la risorsa estratta verrà portata all'impianto di Guardasone e una parte potrà essere venduta a terzi direttamente in cava. Illustra il piano di monitoraggio topografico e delle acque sotterranee, la sistemazione morfologica finale, che prevede la realizzazione degli argini perimetrali e il riempimento del fondo, e precisa che allo scopo sarà anche importato materiale idoneo dall'esterno. Illustra infine il recupero ambientale.

Alle ore 10:55 circa, entrano in conferenza Giampietro De Santi e Marisa Pattacini.

- **Giampietro De Santi** - consulente Emiliana Conglomerati;

mette in evidenza l'attenzione che è stata prestata per il recupero ambientale stante la vicinanza della cava con L'Oasi naturalistica Cronovilla, zona SIC-ZPS. Descrive il recupero ambientale finale, e le tipologie di ripristino con siepi naturali. Precisa che i dossi perimetrali per la protezione acustica sono funzionali anche per la protezione visiva verso l'Oasi.

2. **Il Presidente richiede agli Enti interessati se al fine di emettere i loro Atti di competenza sono necessarie ulteriori precisazioni di merito.**

Il Presidente cede la parola ai partecipanti:

- **Marisa Pattacini** - Soprintendenza Archeologia, Belle Arti e Paesaggio province Parma e Piacenza

chiede se ci sono altri Vincoli oltre a quelli già illustrati dei 150 mt e dell'area boscata;

- **Francesco Ravaglia** – progettista AMBITER s.r.l.

risponde che non sono stati rilevati ulteriori vincoli;



# COMUNE DI TRAVERSETOLO

## PROVINCIA DI PARMA

### Area Tecnica – Patrimonio Pubblico

- **Luca Zilli - AIPO**  
precisa che, visto che si è parlato di acquisto del materiale direttamente in cava, l'accesso alla cava di soggetti terzi deve essere autorizzato;
- **Andrea Pelosio - Agenzia Regionale per la Sicurezza Territoriale e la Protezione Civile**  
conferma che per accedere alle aree estrattive bisogna essere autorizzati per questioni di sicurezza. Precisa che sarà compito del direttore responsabile autorizzare l'accesso alla cava dei mezzi di ditte che hanno bisogno di accedere alla cava, mentre la strada sarà concessionata alla sola ditta richiedente. All'interno della denuncia di esercizio, accompagnata dal documento salute e sicurezza relazione di stabilità dei fronti di scavo, la ditta dovrà pertanto allegare il primo elenco dei mezzi autorizzati ad accedere all'area di cava. Il mancato rispetto dell'elenco comporta una sanzione di polizia mineraria. Le modifiche successive a questi elenchi possono essere fatte o all'interno della relazione annuale, o tutte le volte che la ditta richiede di fare un aggiornamento e va trasmesso al Comune ad AIPO ed a ASTPC;
- **Moreno Tazzioli - Dirigente Emiliana Conglomerati S.p.A**  
conferma che farà comunicazione dei mezzi autorizzati e imprese autorizzate all'accesso in cava;
- **Luca Zilli – AIPO**  
precisa che l'elenco delle imprese che devono accedere, anche per ulteriori variazioni, deve essere trasmesso con anticipo per avere l'autorizzazione;
- **Matteo Olivieri - ARPAE**  
prende atto che come previsto dal PIAE il ripristino dell'area viene fatto progressivamente all'apertura/chiusura dei singoli lotti;
- **Simona Costa - ARPAE**  
chiede se le dune sono realizzate su tutto il perimetro o se sono mancanti sul lato est;
- **Giampietro De Santi - consulente Emiliana Conglomerati**  
conferma che vengono realizzate su quasi tutto il perimetro ad altezze differenti per necessità differenti (protezione acustica dei recettori antropici e visiva per l'area naturalistica), sono mancanti nella zona centrale del lato est in quanto ci sarà un collegamento diretto con l'Oasi;
- **Francesco Ravaglia – progettista AMBITER s.r.l.**  
ribadisce che i dossi perimetrali saranno realizzati progressivamente, nelle fasi iniziali di ciascun lotto, e dovranno essere completate con l'esaurimento dell'escavazione nel lotto successivo; il riempimento sul fondo sarà realizzato nella fase finale dell'intervento per esigenze di continuità delle lavorazioni. Tutto il terreno rimosso durante la fase di escavazione viene utilizzato per le dune e per il riempimento del fondo;
- **Matteo Olivieri - ARPAE**



# COMUNE DI TRAVERSETOLO

## PROVINCIA DI PARMA

### Area Tecnica – Patrimonio Pubblico

chiede come si giustifica il riempimento del fondo nella fase finale dell'intervento;

- **Andrea Denti** - referente tecnico Emiliana Conglomerati S.p.A.  
risponde che il terreno presente in cava viene utilizzato subito per fare gli argini mentre per il fondo si utilizzerà terreno importato dall'esterno (terre e rocce da scavo) per cui non c'è la certezza dei tempi di ingresso di questo materiale, e quando sarà a disposizione;
- **Andrea Pelosio** - Agenzia Regionale per la Sicurezza Territoriale e la Protezione Civile  
precisa che lo strato superficiale corrispondente al suolo agronomico va posizionato dopo il riempimento e deve essere riutilizzato come terreno vegetale; chiede se è possibile dividere il terreno vegetale che dovrà essere riutilizzato dal cappellaccio e se è sufficiente il cappellaccio per fare gli argini;
- **Andrea Denti** - referente tecnico Emiliana Conglomerati S.p.A.  
risponde che è possibile;
- **Francesco Ravaglia** – progettista AMBITER s.r.l.  
chiarisce che, come riportato nella documentazione presentata, il terreno vegetale sarà stoccato separatamente e riposizionato, sempre come strato superficiale, nelle aree oggetto di sistemazione (compresi gli argini di cui si prevede l'inerbimento);
- **Giampietro De Santi** - consulente Emiliana Conglomerati  
puntualizza che il terreno vegetale sarà posizionato sempre negli strati più superficiali, sia per l'inerbimento dei dossi che nelle parti orizzontali a prato;
- **Matteo Olivieri** – ARPAE  
chiarisce che, da art. 28 del PIAE, il ripristino di un lotto su cui si è esaurita la fase di scavo deve essere attuato contemporaneamente alla coltivazione del lotto successivo e completato (il ripristino della prima) al termine della stessa. Prima della fine del secondo lotto però si deve riempire il primo e i materiali di riempimento dovranno arrivare prima della fine del secondo lotto, e così via;
- **Moreno Tazzioli** - Dirigente Emiliana Conglomerati S.p.A  
risponde che non ci dovrebbero essere problemi per recuperare materiale da terre e rocce da scavo;
- **Francesco Ravaglia** – progettista AMBITER s.r.l.  
farà una precisazione nel progetto in cui indicherà che includeranno il riempimento del fondo nel meccanismo di contestualità previsto dal Piano di coltivazione e dall'art. 28 del PIAE;
- **Simona Costa** - ARPAE



# COMUNE DI TRAVERSETOLO

PROVINCIA DI PARMA

Area Tecnica – Patrimonio Pubblico

chiarisce che è importante individuare le aree su cui stoccare i cumuli di terreno vegetale che secondo le norme di PAE non possono essere più alti di 5 metri, ma sarebbe maggiormente indicato mantenere al di sotto dei 3 metri di altezza;

- **Giampietro De Santi** - consulente Emiliana Conglomerati  
precisa che per esigenze di cantiere e di spostamento del materiale saranno fatti un numero maggiore di cumuli ma di dimensioni ridotte;
- **Simona Costa** - ARPAE  
chiede se sul lato dove non sono presenti le arginature verrà realizzato un fosso di guardia;
- **Giampietro De Santi** - consulente Emiliana Conglomerati  
risponde che non sono necessari in quanto lungo i lati dai quali potrebbero provenire inquinanti agricoli è presente, su tutto il lato ovest, il canale irriguo della Spelta e a sud il terreno è più basso di quello dell'area di cava e separato da quest'ultima dalla strada comunale, mentre sugli altri due lati (est e nord) la cava confina con l'Oasi Cronovilla dalla quale non provengono inquinanti;
- **Andrea Pelosio** - Agenzia Regionale per la Sicurezza Territoriale e la Protezione Civile  
chiede che sia fatto un fosso di scolo verso est, per impedire che eventuali sversamenti inquinanti dall'area di cava convergano verso l'Oasi Cronovilla, e, per evitare l'inquinamento delle falde sotterranee;
- **Francesco Ravaglia** – progettista AMBITER s.r.l.  
risponde che il progetto presentato non prevede fossi di scolo, in quanto sono proposte arginature perimetrali di mitigazione acustica da realizzare progressivamente (all'inizio dell'attività in ogni lotto), che svolgono anche la funzione di barriera ostacolando lo scorrimento di eventuali liquidi inquinanti; propone la realizzazione di un canale di scolo nel tratto sprovvisto di arginature, individuato tra la sezione 5 e la 11 sul lato Est;
- **Andrea Denti** - referente tecnico Emiliana Conglomerati S.p.A.  
dice che in questo tratto potrebbero fare un'arginatura bassa provvisoria a contenimento delle acque per dare continuità alle arginature più alte;
- **Andrea Pelosio** - Agenzia Regionale per la Sicurezza Territoriale e la Protezione Civile  
dice che le arginature hanno funzione diversa dai canali di scolo;
- **Moreno Tazzioli** - Dirigente Emiliana Conglomerati S.p.A  
puntualizza che non è un problema realizzare un fosso di guardia per tutta la cava che recapperà in un bacino per contenere l'acqua, la cui posizione sarà da valutare;
- **Luca Zilli** – AIPO



## COMUNE DI TRAVERSETOLO

### PROVINCIA DI PARMA

#### Area Tecnica – Patrimonio Pubblico

propone una riflessione, mette in evidenza la necessità di approfondire gli aspetti legati alla concessione di utilizzo delle aree soggette a viabilità, in relazione alla fruizione delle aree di transito anche da parte di altri Enti o utilizzatori. Precisa che al termine dell'attività di estrazione non sarà più valida l'autorizzazione;

- **Matteo Olivieri – ARPAE**

chiede al proponente di chiarire gli usi della strada, al fine di agevolare le necessarie concessioni di suolo demaniale in capo ad Arpae;

- **Luca Zilli – AIPO**

puntualizza che il problema è regolamentare gli accessi, e suggerisce di cogliere l'occasione per sistemare la questione;

- **Giampietro De Santi - consulente Emiliana Conglomerati**

dice che è già previsto un accesso pedonale alternativo a Cronovilla durante la fase di coltivazione della cava ma l'accesso ai laghi da pesca dovrà essere soggetto a regolamentazione una volta rilasciate le concessioni;

- **Andrea Pelosio - Agenzia Regionale per la Sicurezza Territoriale e la Protezione Civile**

chiede al proponente di approfondire quali e quanti mezzi potrebbero utilizzare la strada di cava, predisponendo una cartografia con evidenziate tutte le necessità di accesso all'area, la viabilità alternativa, le eventuali sovrapposizioni che vengono a crearsi. Questo tema fa parte degli impatti ambientali dell'intervento;

- **Simona Costa – ARPAE**

chiede se è previsto il lavaggio delle ruote dei mezzi in uscita e se è prevista la gestione delle acque;

- **Moreno Tazzioli - Dirigente Emiliana Conglomerati S.p.A**

risponde che non è previsto perché non si arriva in strada, potrebbe esserci solo in caso di uscita dall'impianto;

- **Simona Costa – ARPAE**

chiede se si prevede l'utilizzo dei limi di frantoio, perché nel S.I.A. si parla dei riempimenti con l'utilizzo dei limi ma nel piano gestione rifiuti non sono più indicati, e non sono quantificati nei prospetti di sintesi delle volumetrie di materiali necessari all'intervento di sistemazione morfologica;

- **Moreno Tazzioli - Dirigente Emiliana Conglomerati S.p.A**

risponde che sono limi di produzione della cava del lavaggio della ghiaia in natura che tornano in cava;

- **Simona Costa – ARPAE**



# COMUNE DI TRAVERSETOLO

## PROVINCIA DI PARMA

### Area Tecnica – Patrimonio Pubblico

chiede come avvengono gli approvvigionamenti di acqua per la bagnature delle piste;

- **Moreno Tazzioli** - Dirigente Emiliana Conglomerati S.p.A

risponde che le piste vengono bagnate con l'uso di botti e l'acqua proviene dai pozzi dell'impianto;

- **Luigi Arduini** - Consorzio di Bonifica Parmense

approva il piano di coltivazione finale a recupero naturalistico, in quanto in questa situazione, per diversi motivi, non è giustificabile la realizzazione di un bacino ad uso irriguo almeno in questa fase. Riguardo alle distanze della cava dal canale si precisa che il corso d'acqua non è arginato quindi in base all'art 104 di polizia mineraria si dovrebbero rispettare i 20 metri dal ciglio. Per il Consorzio nulla osta alla riduzione di questa distanza a metri 10 dal ciglio in quanto tale distanza consente la regolare funzionalità e gestione del corso d'acqua.

- **Andrea Denti** - referente tecnico Emiliana Conglomerati S.p.A.

precisa che nello Spelta recapiterà lo scarico acque della piazzola dei mezzi d'opera previo trattamento acque opportunamente dimensionato attraverso una tubazione;

- **Luigi Arduini** - Consorzio di Bonifica Parmense

in questa fase esprime parere favorevole allo scarico nel canale dello Spelta in quanto unico recettore utile allo scarico delle acque. Precisa che occorre specificare le caratteristiche tecnico geometriche dell'opera di scarico finale, del sistema fognario e depurativo. Il consorzio rilascerà, prima dell'attivazione dello scarico.

Parere favorevole per il progetto di interrimento di un tratto di linea elettrica, attualmente aerea, che necessita l'interrimento per consentire la realizzazione della duna in terra. Intervento che realizzerà il cavatore per conto di e-distribuzione. Il Consorzio rilascerà relativa concessione prima dell'inizio lavori. Sul canale dello Spelta, nella fascia di rispetto estesa 5 metri dal ciglio, è previsto un percorso naturalistico che andrà gestito attraverso un atto di concessione tra il cavatore e il Consorzio. In merito occorre precisare come gestire e garantire l'accessibilità dei mezzi d'opera e la pubblica fruizione in termini di sicurezza. Precisare la compatibilità del percorso con il transito dei mezzi d'opera in termini di conservazione della pista e gestione delle attività manutentive con i mezzi d'opera.

- **Lucia Reverberi** – AUSL

chiede che l'acqua per la bagnatura dei piazzali sia soggetta a disinfezione per evitare il rischio legionella e se sono state indagate eventuali interferenze con i pozzi idropotabili;

- **Giampietro De Santi** - consulente Emiliana Conglomerati

chiarisce che la disinfezione non è opportuna perché contiene prodotti chimici deleteri per gli ambienti naturali in quanto biocidi sterilizzanti e incompatibili con le misure di conservazione a tutela della biodiversità obbligatorie in area SIC-ZPS come Cronovilla, inoltre non sono presenti tali rischi nelle operazioni di bagnatura;

- **Lucia Reverberi** – AUSL



# COMUNE DI TRAVERSETOLO

## PROVINCIA DI PARMA

### Area Tecnica – Patrimonio Pubblico

chiede che il proponente faccia delle valutazioni, che faccia un approfondimento sul tema per risolverlo, ad esempio adottare precauzioni o inserire D.P.I. in alternativa motivare se non si ritenete che sia necessario il trattamento. Chiede un chiarimento sui pozzi idropotabili;

- **Francesco Ravaglia** – progettista AMBITER s.r.l.

risponde che le considerazioni in merito all'assenza di interferenze con pozzi idropotabili sono presenti all'interno della relazione tecnica di A.U.A. aggiornata con le integrazioni;

- **Marisa Pattacini** - SABAP

precisa che entro i termini della conclusione del procedimento in corso rilascerà il parere. La Sezione archeologica avrà necessità di una verifica archeologica preventiva consistente nella realizzazione di saggi archeologici o trincee archeologiche nell'area della futura escavazione con archeologo riconosciuto. Questo parere arriverà nel parere conclusivo da parte della Soprintendenza.

Precisa che rilascerà il parere se il Comune all'interno della C.d.S. presenterà la documentazione indicata dalla regione Emilia Romagna (relazione tecnico illustrativa dove vengono menzionate e controdedotte le indicazioni del proponente per quanto riguarda la vincolistica) il parere della C.Q.A.P. e la proposta di autorizzazione paesaggistica; la documentazione dovrà arrivare prima dell'espressione del nostro parere, però eventualmente se si arriverà verso la fine, pur sollecitando questi documenti essenziali per il procedimento, emetteremo un pre-parere contenente anche quanto indicato dalla Sezione archeologica;

Alle ore 13:00 circa, Marisa Pattacini lascia la conferenza;

### 3. Richiesta di valutazioni e pareri;

Si procede a richiedere agli Enti i pareri previsti:

- **AGENZIA REGIONALE PER LA SICUREZZA E PROTEZIONE CIVILE:**

- parere in merito al provvedimento di VIA (D.Lgs.152/06 smi e LR 4/2018);
- parere in merito all'Autorizzazione per l'attività estrattiva (L.R. 17/91 e smi);
- parere in merito alla concessione per l'utilizzo di pista in area demaniale (L.R. 7/2004);
- Inoltre l'Agenzia regionale per la sicurezza e protezione civile dovrà rilasciare la successiva deroga alle distanze di rispetto dopo la denuncia di esercizio;

*I pareri di cui sopra non vengono rilasciati in sede della presente C.d.S. ma saranno rilasciati in forma scritta o in occasione della seconda seduta della conferenza dei servizi decisoria.*

*Il parere inerente alla concessione per l'utilizzo di pista in area demaniale sarà rilasciato entro 10 giorni al fine di garantire il rilascio dell'atto, per il quale è prevista la pubblicazione per 30 giorni, entro la conclusione del procedimento.*



# COMUNE DI TRAVERSETOLO

## PROVINCIA DI PARMA

### Area Tecnica – Patrimonio Pubblico

- **AUSL :**
  - parere in merito al provvedimento di VIA (D.Lgs 152/06 smi e LR 4/2018);
  - parere in merito all'Autorizzazione per l'attività estrattiva (L.R.17/91 e smi);
  - parere finalizzato al successivo rilascio degli atti di deroga alle Distanze di rispetto (medicina del lavoro);
  - parere in merito alla matrice impatto acustico riferita all'AUA;
  - parere in merito alla matrice emissioni in atmosfera riferita all'AUA;

*I pareri di cui sopra non vengono rilasciati in sede della presente CdS ma saranno rilasciati in forma scritta o in occasione della seconda seduta della conferenza dei servizi decisoria.*

- **ARPAE (A.P.A.) (S.T.) (S.A.C.)**
  - parere in merito al provvedimento di VIA (D.Lgs 152/06 smi e L.R. 4/2018);
  - parere in merito all'autorizzazione per l'attività estrattiva (L.R.17/91 e smi);
  - parere e relazione tecnica in merito alla matrice scarichi idrici per AUA;
  - parere in merito alla matrice impatto acustico;
  - parere e relazione tecnica in merito alla matrice emissioni in atmosfera;

Inoltre ARPAE SAC dovrà rilasciare l'Atto di AUA e l'atto di Concessione per utilizzo di pista demaniale.

*I pareri di cui sopra non vengono rilasciati in sede della presente CdS ma saranno rilasciati in forma scritta o in occasione della seconda seduta della conferenza dei servizi decisoria.*

- **PROVINCIA DI PARMA:**
  - parere in merito al provvedimento di VIA (D.Lgs 152/06 smi e L.R. 4/2018);

*I pareri di cui sopra non vengono rilasciati in sede della presente CdS ma saranno rilasciati in forma scritta o in occasione della seconda seduta della conferenza dei servizi decisoria.*
- **REGIONE EMILIA ROMAGNA - SERVIZIO AREE PROTETTE FORESTE E SVILUPPO DELLA MONTAGNA**
  - parere in merito al provvedimento di VIA (D.Lgs 152/06 smi e L.R. 4/2018);
  - parere in merito alla parte generale in qualità di gestore (AUA);

Inoltre la Regione Emilia Romagna dovrà rilasciare la Valutazione di Incidenza (DGR 1191/2007 e smi);

*I pareri di cui sopra non vengono rilasciati in sede della presente CdS ma saranno rilasciati in forma scritta o in occasione della seconda seduta della conferenza dei servizi decisoria.*





# COMUNE DI TRAVERSETOLO

## PROVINCIA DI PARMA

### Area Tecnica – Patrimonio Pubblico

- SOPRINTENDENZA ARCHEOLOGIA, BELLE ARTI E PAESAGGIO PROVINCE DI PARMA E PIACENZA
  - parere in merito al provvedimento di VIA (D.Lgs 152/06 smi e L.R. 4/2018);
  - parere in merito all'Autorizzazione paesaggistica ordinaria (art. 146 del D.Lgs. 42/2004)  
*I pareri di cui sopra non vengono rilasciati in sede della presente CdS ma saranno rilasciati in forma scritta o in occasione della seconda seduta della conferenza dei servizi decisoria.*
  
- CONSORZIO DI BONIFICA PARMENSE
  - parere in merito al provvedimento di VIA (D.Lgs 152/06 smi e L.R. 4/2018): *esprime parere favorevole in sede di CdS;*
  - parere in merito al successivo rilascio degli atti di deroga alle distanze di rispetto: *esprime parere favorevole in sede di CdS;*
  - parere in merito alla matrice scarichi per l'A.U.A.: *esprime parere favorevole in sede di CdS;*
  - parere in merito al progetto di interrimento di un tratto di linea elettrica: *esprime parere favorevole in sede di CdS;*
  - concessione relativa allo scarico in merito alla matrice scarichi idrici per AUA: *a seguito delle valutazioni delle precisazioni richieste sarà rilasciata all'interno del procedimento in corso;*
  - concessione relativa alla realizzazione del percorso naturalistico: *esprime parere favorevole al rilascio della concessione in sede di CdS che sarà formalizzata prima dell'inizio lavori;*
  - concessione relativa all'interrimento della linea elettrica MT: *esprime parere favorevole al rilascio della concessione in sede di CdS che sarà formalizzata prima dell'inizio lavori;*
  
- AIPO:
  - parere idraulico in merito all'autorizzazione per l'attività estrattiva (L.R. 17/91 e smi);
  - parere in merito al successivo rilascio degli atti di deroga alle distanze di rispetto;
  - parere idraulico in merito alla Concessione per l'utilizzo di pista in area demaniale (L.R. 7/2004);  
*I pareri di cui sopra non vengono rilasciati in sede della presente CdS ma saranno rilasciati in forma scritta o in occasione della seconda seduta della conferenza dei servizi decisoria.*  
*Il parere inerente alla concessione per l'utilizzo di pista in area demaniale sarà rilasciato entro 10 giorni al fine di garantire il rilascio dell'atto, per il quale è prevista la pubblicazione per 30 giorni, entro la conclusione del procedimento.*



# COMUNE DI TRAVERSETOLO

## PROVINCIA DI PARMA

### Area Tecnica – Patrimonio Pubblico

- E-DISTRIBUZIONE:
  - Dovrà rilasciare autorizzazione per spostamento linea elettrica esistente;
- COMUNE DI TRAVERSETOLO
  - Il Comune di Traversetolo rilascerà con successive note i pareri richiesti dagli Enti al fine di consentire loro di emettere i loro Atti di competenza.

La ditta si fa carico di chiarire e precisare entro 10 giorni dalla data di trasmissione del verbale alcuni aspetti emersi durante la C.d.S. e più precisamente:

- nel progetto specificherà che verrà incluso il riempimento del fondo nel meccanismo di contestualità previsto dall'art. 28 del PIAE;
- nel progetto specificherà la realizzazione di un fosso di guardia per tutta la cava che recapperà in un bacino per contenere l'acqua;
- nel progetto includerà una specifica cartografia con evidenziate tutte le necessità di accesso all'area, la viabilità, le sovrapposizioni che vengono a crearsi;
- nel progetto specificherà le caratteristiche tecnico geometriche dell'opera di scarico finale, il manufatto di scarico con rete fognaria, unitamente alla richiesta di concessione per scarico temporaneo nello Spelta;
- valutazioni di approfondimento relative al rischio legionella;
- nel progetto specificherà, in merito al percorso naturalistico sul canale dello Spelta, come gestire e garantire l'accessibilità dei mezzi d'opera e la pubblica fruizione in termini di sicurezza. Preciserà la compatibilità del percorso con il transito dei mezzi d'opera in termini di conservazione della pista e gestione delle attività manutentive con i mezzi d'opera;
- verifica archeologica preventiva consistente nella realizzazione di saggi archeologici o trincee archeologiche nell'area della futura escavazione con archeologo riconosciuto;

Il Presidente chiude la seduta alle ore 13:30 circa e comunica che con successiva nota verrà convocata la seconda seduta di C.d.S. decisoria. Ringrazia tutti i soggetti intervenuti.



# COMUNE DI TRAVERSETOLO

## PROVINCIA DI PARMA

### Area Tecnica – Patrimonio Pubblico

Il presente Verbale viene inviato ai rappresentanti degli Enti legittimati ad esprimere in modo vincolante la volontà dell'Amministrazione rappresentata, presenti nella seduta odierna della conferenza per la lettura, conferma e sottoscrizione dello stesso. A tale scopo vengono richieste le e-mail dei partecipanti.

#### Allegati:

- **Allegato n. 1:** SCHEMA DI AUTORIZZAZIONI E PARERI COMPRESI NEL PROVVEDIMENTO AUTORIZZATORIO UNICO DI COMPETENZA DEL COMUNE DI TRAVERSETOLO

Responsabile del Procedimento Autorizzatorio Unico: arch. Matteo Piovani

Per info contattare:

Matteo Piovani – e-mail [m.piovani@comune.traversetolo.pr.it](mailto:m.piovani@comune.traversetolo.pr.it)

Francesca Bazzoni - e-mail [f.bazzoni@comune.traversetolo.pr.it](mailto:f.bazzoni@comune.traversetolo.pr.it)

ENTE	INTERVENUTI	FIRME
Comune Traversetolo	Matteo Piovani	
	Francesca Bazzoni	<i>Francesca Bazzoni</i>
AIPO	Luca Zilli	
AUSL	Lucia Reverberi	
ARPAE	Matteo Olivieri	
	Simona Costa	
Agenzia Regionale per la Sicurezza Territoriale e la Protezione Civile	Andrea Pelosio	
Provincia di Parma	Martino Piazza	
Consorzio di Bonifica Parmense	Luigi Arduini	
Regione E. R. Settore aree protette Foreste e Sviluppo zone montane	Francesco Besio	
Soprintendenza Archeologia, Belle Arti e Paesaggio province Parma e Piacenza	Marisa Pattacini	

Emiliana Conglomerati S.p.A	Andrea Denti	
	Moreno Tazzioli	
	Francesco Ravaglia	



# COMUNE DI TRAVERSETOLO

PROVINCIA DI PARMA

Area Tecnica – Patrimonio Pubblico

	Giampietro De Santi	
	Rossana Valentini	
	Massimo Casali	
	Valentina Tavaglione	



# COMUNE DI TRAVERSETOLO

PROVINCIA DI PARMA

Area Tecnica – Patrimonio Pubblico

## ALLEGATO 1

### AUTORIZZAZIONI E PARERI COMPRESI NEL PROVVEDIMENTO AUTORIZZATORIO UNICO DI COMPETENZA DEL COMUNE DI TRAVERSETOLO

	AUTORIZZAZIONE/PARERE RICHiesto	ENTE COMPETENTE	PARERI
1	Provvedimento di VIA (D.Lgs.152/06 s.m.i. e L.R 4/2018)	Comune di Traversetolo (PR)	<ul style="list-style-type: none"><li>• Agenzia Regionale per la Sicurezza Territoriale e la Protezione Civile;</li><li>• AUSL;</li><li>• ARPAE (Agenzia regionale per la prevenzione, l'ambiente e l'energia dell'Emilia-Romagna);</li><li>• Provincia di Parma;</li><li>• Regione Emilia-Romagna - Servizio Aree Protette Foreste e Sviluppo della Montagna;</li><li>• Soprintendenza Archeologia, Belle Arti e Paesaggio province Parma e Piacenza;</li><li>• Consorzio di bonifica parmense;</li></ul>
2	Autorizzazione per l'attività Estrattiva (L.R. 17/91 e s.m.i.)	Comune di Traversetolo (PR)	<ul style="list-style-type: none"><li>• Agenzia Regionale per la Sicurezza Territoriale e la Protezione Civile;</li><li>• AUSL;</li><li>• ARPAE;</li><li>• AIPO (Parere idraulico);</li></ul>
	Acquisizioni pareri finalizzati al successivo rilascio degli atti di deroga alle Distanze di rispetto (atti di polizia mineraria che non possono essere rilasciati prima della denuncia di esercizio)	Agenzia Regionale per la Sicurezza Territoriale e la Protezione Civile	<ul style="list-style-type: none"><li>• Consorzio di bonifica parmense;</li><li>• AIPO;</li><li>• AUSL Medicina del Lavoro</li><li>• (Comune)</li></ul>
3	Autorizzazione Unica Ambientale (AUA, DPR n. 59/2013) <ul style="list-style-type: none"><li>• <i>Autorizzazione Emissioni in atmosfera per stabilimenti (art. 269 D.Lgs. 152/06 e s.m.i.)</i></li><li>• <i>Scarico in acque superficiali (capo II, titolo IV del D.Lgs. 152/06 e s.m.i.)</i></li><li>• <i>Comunicazione o nulla osta relativi all'impatto acustico (art.8 commi 4 o 6 della L.26/10/1995 n. 4478)</i></li></ul>	ARPAE -SAC (Agenzia regionale per la prevenzione, l'ambiente e l'energia dell'Emilia-Romagna, Struttura autorizzazioni e concessioni)	<ul style="list-style-type: none"><li>• AUSL;</li><li>• ARPAE-ST (Agenzia regionale per la prevenzione, l'ambiente e l'energia dell'Emilia-Romagna, Servizio Territoriale);</li><li>• Consorzio di bonifica parmense;</li><li>• Regione Emilia Romagna (Ufficio Parchi);</li><li>• Comune di Traversetolo (PR);</li></ul>
4	Autorizzazione Paesaggistica Ordinaria (art.146 del D.Lgs. 42/2004)	Comune di Traversetolo (PR)	<ul style="list-style-type: none"><li>• Soprintendenza Archeologia, Belle Arti e Paesaggio province Parma e Piacenza;</li><li>• C.Q.A.P.</li></ul>
5	Valutazione di Incidenza (D.G.R. 1191/2007 e s.m.i.)	Regione Emilia-Romagna - Servizio Aree Protette Foreste e Sviluppo della Montagna	



# COMUNE DI TRAVERSETOLO

PROVINCIA DI PARMA

Area Tecnica – Patrimonio Pubblico

6	Concessione utilizzo pista in area demaniale (L.R. 7/2004)	ARPAE -SAC (Agenzia regionale per la prevenzione, l'ambiente e l'energia dell'Emilia-Romagna, Struttura autorizzazioni e concessioni)	<ul style="list-style-type: none"><li>• Agenzia interregionale per il fiume Po (AIPO);</li><li>• Agenzia regionale per la sicurezza territoriale e la protezione civile (Servizio coordinamento interventi urgenti e messa in sicurezza);</li><li>• Comune Traversetolo (PR);</li><li>• AIPO (Parere idraulico);</li></ul>
7	Richiesta spostamento linea elettrica esistente	e-Distribuzione	<ul style="list-style-type: none"><li>• Consorzio di bonifica parmense;</li></ul>



## COMUNE DI TRAVERSETOLO

PROVINCIA DI PARMA

Area Tecnica – Patrimonio Pubblico

### CONFERENZA DI SERVIZI DECISORIA


Ai sensi dell'articolo 14 c.2 e seguenti della Legge n. 241/1990

### VERBALE DELLA SEDUTA n. 1 DEL 16/01/2023

**Oggetto: Provvedimento Autorizzatorio Unico Comunale comprendente la Valutazione di Impatto Ambientale ai sensi del Capo III della L.R. 4/2018 e altre autorizzazioni/pareri per il rilascio del progetto denominato "Piano di Coltivazione e Sistemazione Finale relativo all'Ambito estrattivo – Cà Campagna/Boschi all'interno del Polo G6 in Comune di Traversetolo (PR)" – proposto da Emiliana Conglomerati S.p.A.**

**PREMESSO che:**

- a seguito della presentazione di istanza per il rilascio del Provvedimento Autorizzatorio Unico Comunale comprendente la VIA in oggetto, e altre autorizzazioni/pareri, acquisito con prot. n.10758 – n.10759 del 09 giugno 2022, il Comune di Traversetolo richiedeva alle Amministrazioni potenzialmente interessate dal procedimento la verifica di completezza della documentazione, ai sensi dell'art. 15, commi 4 e 5, della L.R. 04/2018;
- gli Enti interessati, entro il termine assegnato, davano riscontro alla verifica di completezza, e con nota registrata al prot. n. 13527/2022 del 15/07/2022 il Comune dava comunicazione al proponente dell'esito della verifica, trasmettendo le richieste di perfezionamento e integrazione;
- con note pervenute al prot. n. 15696/2022 e n. 15703/2022 del 13/08/2022 la Ditta Emiliana Conglomerati S.p.a. dava riscontro trasmettendo al Comune gli elaborati richiesti;
- il giorno 14/09/2022 è stato pubblicato l'Avviso al pubblico sul Bollettino Ufficiale della Regione Emilia Romagna e contestualmente anche sull'Albo Pretorio informatico dei Comuni di Traversetolo e San Polo d'Enza, per 30 giorni consecutivi. L'Avviso, ai sensi dell'art. 16 della L. 4/2018, tiene luogo delle comunicazioni di cui agli art. 7 e 8, commi 3 e 4, della L. 241/1990;
- il Comune di Traversetolo pubblicava la documentazione progettuale, non soggetta a privacy, sul proprio sito web il 14/09/2022, data di avvio della fase di deposito per 30 giorni, durante i quali chiunque poteva prendere visione degli elaborati, al fine di presentare eventuali osservazioni;
- il progetto è inserito nel Piano delle Attività Estrattive (P.A.E.) del Comune di Traversetolo all'interno del Polo estrattivo G6 Enza Sud, denominato Cà Campagna/Boschi;





## COMUNE DI TRAVERSETOLO

PROVINCIA DI PARMA

Area Tecnica – Patrimonio Pubblico

- l'intervento è localizzato nel Comune di Traversetolo, tuttavia un breve tratto della pista camionabile di collegamento è localizzata nel Comune limitrofo di San Polo d'Enza;
- con nota registrata al prot. n.18390/2022 del 22/09/2022 è stata indetta dal Responsabile dell'Area Lavori Pubblici Patrimonio Ambiente, Arch. Matteo Piovani, la Conferenza dei Servizi Istruttoria, al fine di coordinare e semplificare i lavori istruttori delle amministrazioni interessate;
- in data 12/10/2022 si è svolta la Conferenza dei Servizi Istruttoria di cui sopra;
- con nota prot. n. 21391/2022 del 31/10/2022 è stato trasmesso a tutti gli Enti coinvolti il verbale della conferenza dei servizi istruttoria del 12/10/2022 nel quale sono state richieste integrazioni di merito ed è stato assegnato al proponente un termine pari a 15 giorni per fornire riscontro;
- con nota prot. n. 21686/2022 del 05/11/2022 il proponente richiedeva ulteriori 15 giorni per la presentazione delle integrazioni richieste ed il Comune con nota prot. n. 22092/2022 del 10/11/2022 concedeva proroga di ulteriori 15 giorni;
- con nota prot. n. 22797/2022 del 22/11/2022 sono pervenute le integrazioni da parte della ditta proponente e sono state pubblicate sul sito del Comune di Traversetolo al link <https://www.comune.traversetolo.pr.it/servizi/Menu/dinamica.aspx?idSezione=60824&idArea=61193&idCat=104741&ID=104741&TipoElemento=categoria>;
- con nota prot. n. 23505/2022 del 01/12/2022 è stata convocata la prima C.d.S. decisoria in cui sono stati invitati a partecipare i seguenti Enti:
  - **Provincia di Parma**
  - **Provincia di Reggio Emilia**
  - **Comune di Montechiarugolo**
  - **Comune di San Polo d'Enza**
  - **Soprintendenza Archeologia, Belle Arti e Paesaggio per la città metropolitana di Bologna e le province di Modena, Reggio Emilia e Ferrara**
  - **Soprintendenza Archeologia, Belle Arti e Paesaggio province Parma e Piacenza**
  - **Segretariato regionale del Ministero per i beni e le attività culturali per l'Emilia-Romagna**
  - **Agenzia Interregionale per il fiume Po (AIPO)**
  - **Autorità di Bacino Distrettuale del Fiume Po**
  - **Agenzia Regionale per la Sicurezza Territoriale e la Protezione Civile - Servizio Sicurezza territoriale e protezione civile Reggio Emilia**
  - **Agenzia Regionale per la Sicurezza Territoriale e la Protezione Civile - Servizio sicurezza territoriale e protezione civile Parma**
  - **AUSL - Servizio Igiene e Sanità Pubblica - Langhirano**
  - **ARPAE Area Prevenzione Ambientale Ovest sede di Parma – Servizio Autorizzazioni e Concessioni e Servizio Territoriale di Parma**

Piazza V. Veneto n. 30 - 43029 - Traversetolo (PR) - partita I.V.A. 00220040349  
tel. 0521/344500 - fax 0521/344550 - e-mail [comune@comune.traversetolo.pr.it](mailto:comune@comune.traversetolo.pr.it)  
<http://www.comune.traversetolo.pr.it>



Pagina 2 di 19





## COMUNE DI TRAVERSETOLO

PROVINCIA DI PARMA

Area Tecnica – Patrimonio Pubblico

- ARPAE Area Prevenzione Ambientale Ovest sede di Reggio Emilia - Servizio Autorizzazioni e Concessioni e Servizio Territoriale di Reggio Emilia
  - Regione Emilia-Romagna - Servizio Aree Protette Foreste e Sviluppo della Montagna
  - Regione Emilia-Romagna - Servizio Difesa del Suolo, della Costa e di Bonifica
  - Regione Emilia-Romagna - Servizio Pianificazione territoriale e urbanistica, dei trasporti e del paesaggio
  - Regione Emilia-Romagna – Servizio tutela e risanamento acqua, aria e agenti fisici
  - Regione Emilia-Romagna - Area Valutazione Impatto Ambientale e Autorizzazioni E-distribuzione s.p.a.
  - Consorzio della Bonifica Parmense
  - Comune di Traversetolo – Area Tecnica Patrimonio Privato
- con la medesima nota l'invito è stato esteso anche a Emiliana Conglomerati S.p.A. (proponente);
  - sono stati messi a disposizione degli Enti invitati gli elaborati progettuali relativi all'attività in oggetto, le richieste di integrazioni pervenute e la documentazione integrativa prodotta al seguente link:  
<https://www.comune.traversetolo.pr.it/servizi/Menu/dinamica.aspx?idSezione=60824&idArea=61193&idCat=104741&ID=104741&TipoElemento=categoria>
  - la Conferenza di cui all'oggetto è finalizzata ad illustrare e a condividere la documentazione progettuale integrata, oltre che ad acquisire eventuali richieste di chiarimenti, approfondimenti e pareri necessari;

### TUTTO CIÒ PREMESSO, SI DÀ ATTO DI QUANTO SEGUE

L'anno duemilaventitre, il giorno 16 del mese di gennaio, alle ore 10.30, si riunisce la prima Conferenza di servizi decisoria di cui all'oggetto in modalità telematica.

Presiede il Responsabile del Procedimento, Arch. Matteo Piovani.

Le funzioni di Segretario sono svolte dall'Arch. Francesca Bazzoni, istruttore tecnico del Comune di Traversetolo.

Sono presenti i seguenti Soggetti invitati per competenza:

- per l'Agenzia Interregionale per il fiume PO (AIPO):
  - Luca Zilli (delegato con nota prot. n. 1041/2023 del 16/01/2023);
- per AUSL - Servizio Igiene e Sanità Pubblica:
  - Lucia Reverberi;
- per ARPAE Area Prevenzione Ambientale Ovest sede di Parma:
  - Matteo Olivieri (delegato con nota prot. n.1368 del 20/01/2023) e Simona Costa;
- per Agenzia Regionale per la Sicurezza Territoriale e la Protezione Civile - Servizio sicurezza territoriale e protezione civile Parma:
  - Andrea Pelosio (delegato con nota prot. n. 467/2023 del 10/01/2023);
- per la Provincia di Parma:

Piazza V. Veneto n. 30 - 43029 - Traversetolo (PR) - partita I.V.A. 00220040349  
tel. 0521/344500 - fax 0521/344550 - e-mail comune@comune.traversetolo.pr.it  
<http://www.comune.traversetolo.pr.it>

Pagina 3 di 18



## COMUNE DI TRAVERSETOLO

PROVINCIA DI PARMA

Area Tecnica – Patrimonio Pubblico

- Martino Piazza (delegato con prot. n. 1040/2023 del 16/01/2023);
- per il **Consorzio di Bonifica Parmense**:
  - Luigi Arduini;
- per la **Regione Emilia Romagna Settore aree protette Foreste e Sviluppo zone montane**  
Francesco Besio;
- per la **Soprintendenza Archeologia, Belle Arti e Paesaggio province Parma e Piacenza**
  - Marisa Pattacini

Sono presenti in rappresentanza di **Emiliana Conglomerati S.p.A.**:

- Andrea Denti - referente tecnico Emiliana Conglomerati S.p.A.;
- Moreno Tazzioli - dirigente Emiliana Conglomerati S.p.A.;

Sono presenti inoltre i seguenti altri Soggetti invitati per conto di **Emiliana Conglomerati S.p.A.**:

- Francesco Ravaglia – progettista AMBITER s.r.l.;
- Giampietro De Santi – progettista ASQ Consulting Group;
- Rossana Valentini – AMBITER consulente Emiliana Conglomerati;
- Massimo Casali – geologo consulente Emiliana Conglomerati;
- Valentina Tavaglione - consulente Emiliana Conglomerati;

Viene constatata l'assenza dei rappresentanti degli altri Enti, seppur invitati alla presente seduta.

**Il Presidente dichiara aperta la prima Conferenza dei Servizi Decisoria.**


Il Presidente ricorda che ai sensi della legge 241/1990 come modificata con il D.Lgs. 217/2016, "si considera acquisito l'assenso senza condizioni delle amministrazioni il cui rappresentante non abbia partecipato alle riunioni ovvero il cui rappresentante, pur partecipandovi, si collochi nella posizione di cui all'Art. 14 ter comma 7 della Legge 241/1990", ad eccezione della procedura di VINCA dove non è ammesso l'Istituto del silenzio assenso.

Il Presidente propone di organizzare i lavori della Seduta, trattando i seguenti punti:

1. illustrazione del progetto, completo delle integrazioni trasmesse il 22/11/2022;
2. richiesta rivolta agli Enti se necessarie ulteriori precisazioni di merito;
3. richiesta di valutazioni e pareri;

Si procede quindi come previsto dall'organizzazione dei lavori sopra citata.

1. **Illustrazione del progetto, completo delle integrazioni trasmesse il 22/11/2022:**





## COMUNE DI TRAVERSETOLO

PROVINCIA DI PARMA

Area Tecnica – Patrimonio Pubblico

Il Presidente cede la parola al Proponente per una breve illustrazione del progetto completo delle integrazioni fornite anche a beneficio degli Enti non presenti durante la conferenza istruttoria del 12/10/2022;

- **Francesco Ravaglia – progettista AMBITER s.r.l.**  
precisa che, a seguito delle integrazioni, il progetto non ha subito alcuna variazione. Tali integrazioni consistevano infatti nella relazione di compatibilità idraulica, nella documentazione aggiornata relativa alla disponibilità delle aree e nell'aggiornamento dell'elenco pareri e autorizzazioni ricomprese nel PAUC.  
Illustra brevemente il progetto, le tavole e le autorizzazioni necessarie (PAUC contenente Autorizzazione estrattiva, Valutazione impatto ambientale, A.U.A., aut. Paesaggistica, Valutazione incidenza). Precisa che la ditta dispone delle aree in proprietà, acquistate recentemente. Illustra sinteticamente il progetto di coltivazione, il crono programma - precisa che la risorsa estratta verrà portata all'impianto di Guardasone e una parte potrà essere venduta a terzi direttamente in cava. Illustra il piano di monitoraggio topografico e delle acque sotterranee, la sistemazione morfologica finale, che prevede la realizzazione degli argini perimetrali e il riempimento del fondo, e precisa che allo scopo sarà anche importato materiale idoneo dall'esterno. Illustra infine il recupero ambientale.


Alle ore 10:55 circa, entrano in conferenza Giampietro De Santi e Marisa Pattacini.

- **Giampietro De Santi – consulente Emiliana Conglomerati;**  
mette in evidenza l'attenzione che è stata prestata per il recupero ambientale stante la vicinanza della cava con l'Oasi naturalistica Cronovilla, zona SIC-ZPS. Descrive il recupero ambientale finale, e le tipologie di ripristino con siepi naturali. Precisa che i dossi perimetrali per la protezione acustica sono funzionali anche per la protezione visiva verso l'Oasi.

**2. Il Presidente richiede agli Enti interessati se al fine di emettere i loro Atti di competenza sono necessarie ulteriori precisazioni di merito.**

Il Presidente cede la parola ai partecipanti:

- **Marisa Pattacini - Soprintendenza Archeologia, Belle Arti e Paesaggio province Parma e Piacenza**  
chiede se ci sono altri Vincoli oltre a quelli già illustrati dei 150 mt e dell'area boscata;
- **Francesco Ravaglia – progettista AMBITER s.r.l.**  
risponde che non sono stati rilevati ulteriori vincoli;





## COMUNE DI TRAVERSETOLO

PROVINCIA DI PARMA

Area Tecnica – Patrimonio Pubblico

- **Luca Zilli - AIPO**

precisa che, visto che si è parlato di acquisto del materiale direttamente in cava, l'accesso alla cava di soggetti terzi deve essere autorizzato;

- **Andrea Pelosio - Agenzia Regionale per la Sicurezza Territoriale e la Protezione Civile**  
conferma che per accedere alle aree estrattive bisogna essere autorizzati per questioni di sicurezza. Precisa che sarà compito del direttore responsabile autorizzare l'accesso alla cava dei mezzi di ditte che hanno bisogno di accedere alla cava, mentre la strada sarà concessionata alla sola ditta richiedente. All'interno della denuncia di esercizio, accompagnata dal documento salute e sicurezza relazione di stabilità dei fronti di scavo, la ditta dovrà pertanto allegare il primo elenco dei mezzi autorizzati ad accedere all'area di cava. Il mancato rispetto dell'elenco comporta una sanzione di polizia mineraria. Le modifiche successive a questi elenchi possono essere fatte o all'interno della relazione annuale, o tutte le volte che la ditta richiede di fare un aggiornamento e va trasmesso al Comune ad AIPO ed a ASTPC;

- **Moreno Tazzioli - Dirigente Emiliana Conglomerati S.p.A**

conferma che farà comunicazione dei mezzi autorizzati e imprese autorizzate all'accesso in cava;

- **Luca Zilli - AIPO**

precisa che l'elenco delle imprese che devono accedere, anche per ulteriori variazioni, deve essere trasmesso con anticipo per avere l'autorizzazione;

- **Matteo Olivieri - ARPAE**

prende atto che come previsto dal PIAE il ripristino dell'area viene fatto progressivamente all'apertura/chiusura dei singoli lotti;

- **Simona Costa - ARPAE**

chiede se le dune sono realizzate su tutto il perimetro o se sono mancanti sul lato est;


- **Giampietro De Santi - consulente Emiliana Conglomerati**

conferma che vengono realizzate su quasi tutto il perimetro ad altezze differenti per necessità differenti (protezione acustica dei recettori antropici e visiva per l'area naturalistica), sono mancanti nella zona centrale del lato est in quanto ci sarà un collegamento diretto con l'Oasi;

- **Francesco Ravaglia - progettista AMBITER s.r.l.**

ribadisce che i dossi perimetrali saranno realizzati progressivamente, nelle fasi iniziali di ciascun lotto, e dovranno essere completate con l'esaurimento dell'escavazione nel lotto successivo; il riempimento sul fondo sarà realizzato nella fase finale dell'intervento per esigenze di continuità delle lavorazioni. Tutto il terreno rimosso durante la fase di escavazione viene utilizzato per le dune e per il riempimento del fondo;

- **Matteo Olivieri - ARPAE**






## COMUNE DI TRAVERSETOLO

PROVINCIA DI PARMA

Area Tecnica – Patrimonio Pubblico

chiede come si giustifica il riempimento del fondo nella fase finale dell'intervento;

- **Andrea Denti** - referente tecnico Emiliana Conglomerati S.p.A.  
risponde che il terreno presente in cava viene utilizzato subito per fare gli argini mentre per il fondo si utilizzerà terreno importato dall'esterno (terre e rocce da scavo) per cui non c'è la certezza dei tempi di ingresso di questo materiale, e quando sarà a disposizione;
- **Andrea Pelosio** - Agenzia Regionale per la Sicurezza Territoriale e la Protezione Civile  
precisa che lo strato superficiale corrispondente al suolo agronomico va posizionato dopo il riempimento e deve essere riutilizzato come terreno vegetale; chiede se è possibile dividere il terreno vegetale che dovrà essere riutilizzato dal cappellaccio e se è sufficiente il cappellaccio per fare gli argini;
- **Andrea Denti** - referente tecnico Emiliana Conglomerati S.p.A.  
risponde che è possibile;
- **Francesco Ravaglia** – progettista AMBITER s.r.l.  
chiarisce che, come riportato nella documentazione presentata, il terreno vegetale sarà stoccato separatamente e riposizionato, sempre come strato superficiale, nelle aree oggetto di sistemazione (compresi gli argini di cui si prevede l'inerbimento);
- **Giampietro De Santi** - consulente Emiliana Conglomerati  
puntualizza che il terreno vegetale sarà posizionato sempre negli strati più superficiali, sia per l'inerbimento dei dossi che nelle parti orizzontali a prato;
- **Matteo Olivieri** – ARPAE  
chiarisce che, da art. 28 del PIAE, il ripristino di un lotto su cui si è esaurita la fase di scavo deve essere attuato contemporaneamente alla coltivazione del lotto successivo e completato (il ripristino della prima) al termine della stessa. Prima della fine del secondo lotto però si deve riempire il primo e i materiali di riempimento dovranno arrivare prima della fine del secondo lotto, e così via;
- **Moreno Tazzioli** - Dirigente Emiliana Conglomerati S.p.A  
risponde che non ci dovrebbero essere problemi per recuperare materiale da terre e rocce da scavo;
- **Francesco Ravaglia** – progettista AMBITER s.r.l.  
farà una precisazione nel progetto in cui indicherà che includeranno il riempimento del fondo nel meccanismo di contestualità previsto dal Piano di coltivazione e dall'art. 28 del PIAE;
- **Simona Costa** - ARPAE





## COMUNE DI TRAVERSETOLO

PROVINCIA DI PARMA

Area Tecnica – Patrimonio Pubblico

chiarisce che è importante individuare le aree su cui stoccare i cumuli di terreno vegetale che secondo le norme di PAE non possono essere più alti di 5 metri, ma sarebbe maggiormente indicato mantenere al di sotto dei 3 metri di altezza;

- **Giampietro De Santi** - consulente Emiliana Conglomerati  
precisa che per esigenze di cantiere e di spostamento del materiale saranno fatti un numero maggiore di cumuli ma di dimensioni ridotte;
- **Simona Costa** - ARPAE  
chiede se sul lato dove non sono presenti le arginature verrà realizzato un fosso di guardia;
- **Giampietro De Santi** - consulente Emiliana Conglomerati  
risponde che non sono necessari in quanto lungo i lati dai quali potrebbero provenire inquinanti agricoli è presente, su tutto il lato ovest, il canale irriguo della Spelta e a sud il terreno è più basso di quello dell'area di cava e separato da quest'ultima dalla strada comunale, mentre sugli altri due lati (est e nord) la cava confina con l'Oasi Cronovilla dalla quale non provengono inquinanti;
- **Andrea Pelosio** - Agenzia Regionale per la Sicurezza Territoriale e la Protezione Civile  
chiede che sia fatto un fosso di scolo verso est, per impedire che eventuali sversamenti inquinanti dall'area di cava convergano verso l'Oasi Cronovilla, e, per evitare l'inquinamento delle falde sotterranee;
- **Francesco Ravaglia** – progettista AMBITER s.r.l.  
risponde che il progetto presentato non prevede fossi di scolo, in quanto sono proposte arginature perimetrali di mitigazione acustica da realizzare progressivamente (all'inizio dell'attività in ogni lotto), che svolgono anche la funzione di barriera ostacolando lo scorrimento di eventuali liquidi inquinanti; propone la realizzazione di un canale di scolo nel tratto sprovvisto di arginature, individuato tra la sezione 5 e la 11 sul lato Est;
- **Andrea Denti** - referente tecnico Emiliana Conglomerati S.p.A.  
dice che in questo tratto potrebbero fare un'arginatura bassa provvisoria a contenimento delle acque per dare continuità alle arginature più alte;
- **Andrea Pelosio** - Agenzia Regionale per la Sicurezza Territoriale e la Protezione Civile  
dice che le arginature hanno funzione diversa dai canali di scolo;
- **Moreno Tazzioli** - Dirigente Emiliana Conglomerati S.p.A  
puntualizza che non è un problema realizzare un fosso di guardia per tutta la cava che recapiterà in un bacino per contenere l'acqua, la cui posizione sarà da valutare;
- **Luca Zilli** – AIPO





## COMUNE DI TRAVERSETOLO

PROVINCIA DI PARMA

Area Tecnica – Patrimonio Pubblico

propone una riflessione, mette in evidenza la necessità di approfondire gli aspetti legati alla concessione di utilizzo delle aree soggette a viabilità, in relazione alla fruizione delle aree di transito anche da parte di altri Enti o utilizzatori. Precisa che al termine dell'attività di estrazione non sarà più valida l'autorizzazione;

- **Matteo Olivieri – ARPAE**

chiede al proponente di chiarire gli usi della strada, al fine di agevolare le necessarie concessioni di suolo demaniale in capo ad Arpae;

- **Luca Zilli – AIPO**

puntualizza che il problema è regolamentare gli accessi, e suggerisce di cogliere l'occasione per sistemare la questione;

- **Giampietro De Santi - consulente Emiliana Conglomerati**

dice che è già previsto un accesso pedonale alternativo a Cronovilla durante la fase di coltivazione della cava ma l'accesso ai laghi da pesca dovrà essere soggetto a regolamentazione una volta rilasciate le concessioni;

- **Andrea Pelosio - Agenzia Regionale per la Sicurezza Territoriale e la Protezione Civile**

chiede al proponente di approfondire quali e quanti mezzi potrebbero utilizzare la strada di cava, predisponendo una cartografia con evidenziate tutte le necessità di accesso all'area, la viabilità alternativa, le eventuali sovrapposizioni che vengono a crearsi. Questo tema fa parte degli impatti ambientali dell'intervento;

- **Simona Costa – ARPAE**

chiede se è previsto il lavaggio delle ruote dei mezzi in uscita e se è prevista la gestione delle acque;

- **Moreno Tazzioli - Dirigente Emiliana Conglomerati S.p.A**

risponde che non è previsto perché non si arriva in strada, potrebbe esserci solo in caso di uscita dall'impianto;


- **Simona Costa – ARPAE**

chiede se si prevede l'utilizzo dei limi di frantoio, perché nel S.I.A. si parla dei riempimenti con l'utilizzo dei limi ma nel piano gestione rifiuti non sono più indicati, e non sono quantificati nei prospetti di sintesi delle volumetrie di materiali necessari all'intervento di sistemazione morfologica;

- **Moreno Tazzioli - Dirigente Emiliana Conglomerati S.p.A**

risponde che sono limi di produzione della cava del lavaggio della ghiaia in natura che tornano in cava;

- **Simona Costa – ARPAE**






## COMUNE DI TRAVERSETOLO

PROVINCIA DI PARMA

Area Tecnica – Patrimonio Pubblico

chiede come avvengono gli approvvigionamenti di acqua per la bagnature delle piste;

- **Moreno Tazzioli - Dirigente Emiliana Conglomerati S.p.A**  
risponde che le piste vengono bagnate con l'uso di botti e l'acqua proviene dai pozzi dell'impianto;
- **Luigi Arduini - Consorzio di Bonifica Parmense**  
approva il piano di coltivazione finale a recupero naturalistico, in quanto in questa situazione, per diversi motivi, non è giustificabile la realizzazione di un bacino ad uso irriguo almeno in questa fase. Riguardo alle distanze della cava dal canale si precisa che il corso d'acqua non è arginato quindi in base all'art 104 di polizia mineraria si dovrebbero rispettare i 20 metri dal ciglio. Per il Consorzio nulla osta alla riduzione di questa distanza a metri 10 dal ciglio in quanto tale distanza consente la regolare funzionalità e gestione del corso d'acqua.
- **Andrea Denti - referente tecnico Emiliana Conglomerati S.p.A.**  
precisa che nello Spelta recapiterà lo scarico acque della piazzola dei mezzi d'opera previo trattamento acque opportunamente dimensionato attraverso una tubazione;
- **Luigi Arduini - Consorzio di Bonifica Parmense**  
in questa fase esprime parere favorevole allo scarico nel canale dello Spelta in quanto unico recettore utile allo scarico delle acque. Precisa che occorre specificare le caratteristiche tecnico geometriche dell'opera di scarico finale, del sistema fognario e depurativo. Il consorzio rilascerà, prima dell'attivazione dello scarico.  
Parere favorevole per il progetto di interrimento di un tratto di linea elettrica, attualmente aerea, che necessita l'interrimento per consentire la realizzazione della duna in terra. Intervento che realizzerà il cavatore per conto di e-distribuzione. Il Consorzio rilascerà relativa concessione prima dell'inizio lavori. Sul canale dello Spelta, nella fascia di rispetto estesa 5 metri dal ciglio, è previsto un percorso naturalistico che andrà gestito attraverso un atto di concessione tra il cavatore e il Consorzio. In merito occorre precisare come gestire e garantire l'accessibilità dei mezzi d'opera e la pubblica fruizione in termini di sicurezza. Precisare la compatibilità del percorso con il transito dei mezzi d'opera in termini di conservazione della pista e gestione delle attività manutentive con i mezzi d'opera.
- **Lucia Reverberi – AUSL**  
chiede che l'acqua per la bagnatura dei piazzali sia soggetta a disinfezione per evitare il rischio legionella e se sono state indagate eventuali interferenze con i pozzi idropotabili;
- **Giampietro De Santi - consulente Emiliana Conglomerati**  
chiarisce che la disinfezione non è opportuna perché contiene prodotti chimici deleteri per gli ambienti naturali in quanto biocidi sterilizzanti e incompatibili con le misure di conservazione a tutela della biodiversità obbligatorie in area SIC-ZPS come Cronovilla, inoltre non sono presenti tali rischi nelle operazioni di bagnatura;
- **Lucia Reverberi – AUSL**







## COMUNE DI TRAVERSETOLO

PROVINCIA DI PARMA

Area Tecnica – Patrimonio Pubblico

chiede che il proponente faccia delle valutazioni, che faccia un approfondimento sul tema per risolverlo, ad esempio adottare precauzioni o inserire D.P.I. in alternativa motivare se non si ritenete che sia necessario il trattamento. Chiede un chiarimento sui pozzi idropotabili;

• **Francesco Ravaglia – progettista AMBITER s.r.l.**  
risponde che le considerazioni in merito all'assenza di interferenze con pozzi idropotabili sono presenti all'interno della relazione tecnica di A.U.A. aggiornata con le integrazioni;

• **Marisa Pattacini - SABAP**  
precisa che entro i termini della conclusione del procedimento in corso rilascerà il parere. La Sezione archeologica avrà necessità di una verifica archeologica preventiva consistente nella realizzazione di saggi archeologici o trincee archeologiche nell'area della futura escavazione con archeologo riconosciuto. Questo parere arriverà nel parere conclusivo da parte della Soprintendenza.

Precisa che rilascerà il parere se il Comune all'interno della C.d.S. presenterà la documentazione indicata dalla regione Emilia Romagna (relazione tecnico illustrativa dove vengono menzionate e controdedotte le indicazioni del proponente per quanto riguarda la vincolistica) il parere della C.Q.A.P. e la proposta di autorizzazione paesaggistica; la documentazione dovrà arrivare prima dell'espressione del nostro parere, però eventualmente se si arriverà verso la fine, pur sollecitando questi documenti essenziali per il procedimento, emetteremo un pre-parere contenente anche quanto indicato dalla Sezione archeologica;

Alle ore 13:00 circa, Marisa Pattacini lascia la conferenza;

### 3. Richiesta di valutazioni e pareri;

Si procede a richiedere agli Enti i pareri previsti:

• **AGENZIA REGIONALE PER LA SICUREZZA E PROTEZIONE CIVILE:**

- parere in merito al provvedimento di VIA (D.Lgs.152/06 smi e LR 4/2018);
- parere in merito all'Autorizzazione per l'attività estrattiva (L.R. 17/91 e smi);
- parere in merito alla concessione per l'utilizzo di pista in area demaniale (L.R. 7/2004);
- Inoltre l'Agenzia regionale per la sicurezza e protezione civile dovrà rilasciare la successiva deroga alle distanze di rispetto dopo la denuncia di esercizio;

*I pareri di cui sopra non vengono rilasciati in sede della presente C.d.S. ma saranno rilasciati in forma scritta o in occasione della seconda seduta della conferenza dei servizi decisoria.*

*Il parere inerente alla concessione per l'utilizzo di pista in area demaniale sarà rilasciato entro 10 giorni al fine di garantire il rilascio dell'atto, per il quale è prevista la pubblicazione per 30 giorni, entro la conclusione del procedimento.*



## COMUNE DI TRAVERSETOLO

PROVINCIA DI PARMA

Area Tecnica – Patrimonio Pubblico

• **AUSL:**

- parere in merito al provvedimento di VIA (D.Lgs 152/06 smi e LR 4/2018);
  - parere in merito all'Autorizzazione per l'attività estrattiva (L.R.17/91 e smi);
  - parere finalizzato al successivo rilascio degli atti di deroga alle Distanze di rispetto (medicina del lavoro);
  - parere in merito alla matrice impatto acustico riferita all'AUA;
  - parere in merito alla matrice emissioni in atmosfera riferita all'AUA;
- I pareri di cui sopra non vengono rilasciati in sede della presente CdS ma saranno rilasciati in forma scritta o in occasione della seconda seduta della conferenza dei servizi decisoria.*

• **ARPAE (A.P.A.) (S.T.) (S.A.C.)**

- parere in merito al provvedimento di VIA (D.Lgs 152/06 smi e L.R. 4/2018);
- parere in merito all'autorizzazione per l'attività estrattiva (L.R.17/91 e smi);
- parere e relazione tecnica in merito alla matrice scarichi idrici per AUA;
- parere in merito alla matrice impatto acustico;
- parere e relazione tecnica in merito alla matrice emissioni in atmosfera;

Inoltre ARPAE SAC dovrà rilasciare l'Atto di AUA e l'atto di Concessione per utilizzo di pista demaniale.

*I pareri di cui sopra non vengono rilasciati in sede della presente CdS ma saranno rilasciati in forma scritta o in occasione della seconda seduta della conferenza dei servizi decisoria.*

• **PROVINCIA DI PARMA:**

- parere in merito al provvedimento di VIA (D.Lgs 152/06 smi e L.R. 4/2018);
- I pareri di cui sopra non vengono rilasciati in sede della presente CdS ma saranno rilasciati in forma scritta o in occasione della seconda seduta della conferenza dei servizi decisoria.*

• **REGIONE EMILIA ROMAGNA - SERVIZIO AREE PROTETTE FORESTE E SVILUPPO DELLA MONTAGNA**

- parere in merito al provvedimento di VIA (D.Lgs 152/06 smi e L.R. 4/2018);
- parere in merito alla parte generale in qualità di gestore (AUA);

Inoltre la Regione Emilia Romagna dovrà rilasciare la Valutazione di Incidenza (DGR 1191/2007 e smi);

*I pareri di cui sopra non vengono rilasciati in sede della presente CdS ma saranno rilasciati in forma scritta o in occasione della seconda seduta della conferenza dei servizi decisoria.*





## COMUNE DI TRAVERSETOLO

PROVINCIA DI PARMA

Area Tecnica – Patrimonio Pubblico

- **SOPRINTENDENZA ARCHEOLOGIA, BELLE ARTI E PAESAGGIO PROVINCE DI PARMA E PIACENZA**
  - parere in merito al provvedimento di VIA (D.Lgs 152/06 smi e L.R. 4/2018);
  - parere in merito all'Autorizzazione paesaggistica ordinaria (art. 146 del D.Lgs. 42/2004)  
*I pareri di cui sopra non vengono rilasciati in sede della presente CdS ma saranno rilasciati in forma scritta o in occasione della seconda seduta della conferenza dei servizi decisoria.*
  
- **CONSORZIO DI BONIFICA PARMENSE**
  - parere in merito al provvedimento di VIA (D.Lgs 152/06 smi e L.R. 4/2018): *esprime parere favorevole in sede di CdS;*
  - parere in merito al successivo rilascio degli atti di deroga alle distanze di rispetto: *esprime parere favorevole in sede di CdS;*
  - parere in merito alla matrice scarichi per l'A.U.A.: *esprime parere favorevole in sede di CdS;*
  - parere in merito al progetto di interrimento di un tratto di linea elettrica: *esprime parere favorevole in sede di CdS;*
  - concessione relativa allo scarico in merito alla matrice scarichi idrici per AUA: *a seguito delle valutazioni delle precisazioni richieste sarà rilasciata all'interno del procedimento in corso;*
  - concessione relativa alla realizzazione del percorso naturalistico: *esprime parere favorevole al rilascio della concessione in sede di CdS che sarà formalizzata prima dell'inizio lavori;*
  - concessione relativa all'interrimento della linea elettrica MT: *esprime parere favorevole al rilascio della concessione in sede di CdS che sarà formalizzata prima dell'inizio lavori;*
  
- **AIPO:**
  - parere idraulico in merito all'autorizzazione per l'attività estrattiva (L.R. 17/91 e smi);
  - parere in merito al successivo rilascio degli atti di deroga alle distanze di rispetto;
  - parere idraulico in merito alla Concessione per l'utilizzo di pista in area demaniale (L.R. 7/2004);  
*I pareri di cui sopra non vengono rilasciati in sede della presente CdS ma saranno rilasciati in forma scritta o in occasione della seconda seduta della conferenza dei servizi decisoria.*  
*Il parere inerente alla concessione per l'utilizzo di pista in area demaniale sarà rilasciato entro 10 giorni al fine di garantire il rilascio dell'atto, per il quale è prevista la pubblicazione per 30 giorni, entro la conclusione del procedimento.*



## COMUNE DI TRAVERSETOLO

PROVINCIA DI PARMA

Area Tecnica – Patrimonio Pubblico

- **E-DISTRIBUZIONE:**
  - Dovrà rilasciare autorizzazione per spostamento linea elettrica esistente;
- **COMUNE DI TRAVERSETOLO**
  - Il Comune di Traversetolo rilascerà con successive note i pareri richiesti dagli Enti al fine di consentire loro di emettere i loro Atti di competenza.

La ditta si fa carico di chiarire e precisare entro 10 giorni dalla data di trasmissione del verbale alcuni aspetti emersi durante la C.d.S. e più precisamente:

- nel progetto specificherà che verrà incluso il riempimento del fondo nel meccanismo di contestualità previsto dall'art. 28 del PIAE;
- nel progetto specificherà la realizzazione di un fosso di guardia per tutta la cava che recapperà in un bacino per contenere l'acqua;
- nel progetto includerà una specifica cartografia con evidenziate tutte le necessità di accesso all'area, la viabilità, le sovrapposizioni che vengono a crearsi;
- nel progetto specificherà le caratteristiche tecnico geometriche dell'opera di scarico finale, il manufatto di scarico con rete fognaria, unitamente alla richiesta di concessione per scarico temporaneo nello Spelta;
- valutazioni di approfondimento relative al rischio legionella;
- nel progetto specificherà, in merito al percorso naturalistico sul canale dello Spelta, come gestire e garantire l'accessibilità dei mezzi d'opera e la pubblica fruizione in termini di sicurezza. Preciserà la compatibilità del percorso con il transito dei mezzi d'opera in termini di conservazione della pista e gestione delle attività manutentive con i mezzi d'opera;
- verifica archeologica preventiva consistente nella realizzazione di saggi archeologici o trincee archeologiche nell'area della futura escavazione con archeologo riconosciuto;

Il Presidente chiude la seduta alle ore 13:30 circa e comunica che con successiva nota verrà convocata la seconda seduta di C.d.S. decisoria. Ringrazia tutti i soggetti intervenuti.

Piazza V. Veneto n. 30 - 43029 - Traversetolo (PR) - partita I.V.A. 00220040349  
tel. 0521/344500 - fax 0521/344550 - e-mail [comune@comune.traversetolo.pr.it](mailto:comune@comune.traversetolo.pr.it)  
<http://www.comune.traversetolo.pr.it>

Pagina 14 di 18



## COMUNE DI TRAVERSETOLO

PROVINCIA DI PARMA

Area Tecnica – Patrimonio Pubblico

Il presente Verbale viene inviato ai rappresentanti degli Enti legittimati ad esprimere in modo vincolante la volontà dell'Amministrazione rappresentata, presenti nella seduta odierna della conferenza per la lettura, conferma e sottoscrizione dello stesso. A tale scopo vengono richieste le e-mail dei partecipanti.

Allegati:

- **Allegato n. 1:** SCHEMA DI AUTORIZZAZIONI E PARERI COMPRESI NEL PROVVEDIMENTO AUTORIZZATORIO UNICO DI COMPETENZA DEL COMUNE DI TRAVERSETOLO

Responsabile del Procedimento Autorizzatorio Unico: arch. Matteo Piovani

Per info contattare:

Matteo Piovani – e-mail [m.piovani@comune.traversetolo.pr.it](mailto:m.piovani@comune.traversetolo.pr.it)

Francesca Bazzoni - e-mail [f.bazzoni@comune.traversetolo.pr.it](mailto:f.bazzoni@comune.traversetolo.pr.it)

ENTE	INTERVENUTI	FIRME
Comune Traversetolo	Matteo Piovani	
	Francesca Bazzoni	
AIPO	Luca Zilli	
AUSL	Lucia Reverberi	
ARPAE	Matteo Olivieri	
	Simona Costa	
Agenzia Regionale per la Sicurezza Territoriale e la Protezione Civile	Andrea Pelosio	
Provincia di Parma	Martino Piazza	
Consorzio di Bonifica Parmense	Luigi Arduini	
Regione E. R. Settore aree protette Foreste e Sviluppo zone montane	Francesco Besio	
Soprintendenza Archeologia, Belle Arti e Paesaggio province Parma e Piacenza	Marisa Pattacini	

Emiliana Conglomerati S.p.A	Andrea Denti	
	Moreno Tazzioli	
	Francesco Ravaglia	

Piazza V. Veneto n. 30 - 43029 - Traversetolo (PR) - partita I.V.A. 00220040349  
tel. 0521/344500 - fax 0521/344550 - e-mail [comune@comune.traversetolo.pr.it](mailto:comune@comune.traversetolo.pr.it)  
<http://www.comune.traversetolo.pr.it>

Pagina 15 di 18




# COMUNE DI TRAVERSETOLO

PROVINCIA DI PARMA

Area Tecnica – Patrimonio Pubblico

	Giampietro De Santi	
	Rossana Valentini	
	Massimo Casali	
	Valentina Tavaglione	





# COMUNE DI TRAVERSETOLO

PROVINCIA DI PARMA

Area Tecnica – Patrimonio Pubblico

## ALLEGATO 1

### AUTORIZZAZIONI E PARERI COMPRESI NEL PROVVEDIMENTO AUTORIZZATORIO UNICO DI COMPETENZA DEL COMUNE DI TRAVERSETOLO

	AUTORIZZAZIONE/PARERE RICHIESTO	ENTE COMPETENTE	PARERI
1	Provvedimento di VIA (D.Lgs.152/06 s.m.i. e L.R. 4/2018)	Comune di Traversetolo (PR)	<ul style="list-style-type: none"><li>• Agenzia Regionale per la Sicurezza Territoriale e la Protezione Civile;</li><li>• AUSL;</li><li>• ARPAE (Agenzia regionale per la prevenzione, l'ambiente e l'energia dell'Emilia-Romagna);</li><li>• Provincia di Parma;</li><li>• Regione Emilia-Romagna - Servizio Aree Protette Foreste e Sviluppo della Montagna;</li><li>• Soprintendenza Archeologia, Belle Arti e Paesaggio province Parma e Piacenza;</li><li>• Consorzio di bonifica parmense;</li></ul>
2	Autorizzazione per l'attività Estrattiva (L.R. 17/91 e s.m.i.)	Comune di Traversetolo (PR)	<ul style="list-style-type: none"><li>• Agenzia Regionale per la Sicurezza Territoriale e la Protezione Civile;</li><li>• AUSL;</li><li>• ARPAE;</li><li>• AIPO (Parere idraulico);</li></ul>
	Acquisizioni pareri finalizzati al successivo rilascio degli atti di deroga alle Distanze di rispetto (atti di polizia mineraria che non possono essere rilasciati prima della denuncia di esercizio)	Agenzia Regionale per la Sicurezza Territoriale e la Protezione Civile	<ul style="list-style-type: none"><li>• Consorzio di bonifica parmense;</li><li>• AIPO;</li><li>• AUSL Medicina del Lavoro (Comune)</li></ul>
3	Autorizzazione Unica Ambientale (AUA, DPR n. 59/2013) <ul style="list-style-type: none"><li>• <i>Autorizzazione Emissioni in atmosfera per stabilimenti (art. 269 D.Lgs. 152/06 e s.m.i.)</i></li><li>• <i>Scarico in acque superficiali (capo II, titolo IV del D.Lgs. 152/06 e s.m.i.)</i></li><li>• <i>Comunicazione o nulla osta relativi all'impatto acustico (art.8 commi 4 o 6 della L.26/10/1995 n. 4478)</i></li></ul>	ARPAE -SAC (Agenzia regionale per la prevenzione, l'ambiente e l'energia dell'Emilia-Romagna, Struttura autorizzazioni e concessioni)	<ul style="list-style-type: none"><li>• AUSL;</li><li>• ARPAE-ST (Agenzia regionale per la prevenzione, l'ambiente e l'energia dell'Emilia-Romagna, Servizio Territoriale);</li><li>• Consorzio di bonifica parmense;</li><li>• Regione Emilia Romagna (Ufficio Parchi);</li><li>• Comune di Traversetolo (PR);</li></ul>
4	Autorizzazione Paesaggistica Ordinaria (art.146 del D.Lgs. 42/2004)	Comune di Traversetolo (PR)	<ul style="list-style-type: none"><li>• Soprintendenza Archeologia, Belle Arti e Paesaggio province Parma e Piacenza;</li><li>• C.Q.A.P.</li></ul>
5	Valutazione di Incidenza (D.G.R. 1191/2007 e s.m.i.)	Regione Emilia-Romagna - Servizio Aree Protette Foreste e Sviluppo della Montagna	

Piazza V. Veneto n. 30 - 43029 - Traversetolo (PR) - partita I.V.A. 00220040349  
tel. 0521/344500 - fax 0521/344550 - e-mail comune@comune.traversetolo.pr.it  
<http://www.comune.traversetolo.pr.it>

Pagina 17 di 18



## COMUNE DI TRAVERSETOLO


PROVINCIA DI PARMA

Area Tecnica – Patrimonio Pubblico

6	Concessione utilizzo pista in area demaniale (L.R. 7/2004)	ARPAE -SAC (Agenzia regionale per la prevenzione, l'ambiente e l'energia dell'Emilia-Romagna, Struttura autorizzazioni e concessioni)	<ul style="list-style-type: none"><li>• Agenzia interregionale per il fiume Po (AIPO);</li><li>• Agenzia regionale per la sicurezza territoriale e la protezione civile (Servizio coordinamento interventi urgenti e messa in sicurezza);</li><li>• Comune Traversetolo (PR);</li><li>• AIPO (Parere Idraulico);</li></ul>
7	Richiesta spostamento linea elettrica esistente	e-Distribuzione	<ul style="list-style-type: none"><li>* Consorzio di bonifica parmense;</li></ul>

Piazza V. Veneto n. 30 - 43029 - Traversetolo (PR) - partita I.V.A. 00220040349  
tel. 0521/344500 - fax 0521/344550 - e-mail comune@comune.traversetolo.pr.it  
<http://www.comune.traversetolo.pr.it>

Pagina 18 di 18







# COMUNE DI TRAVERSETOLO

PROVINCIA DI PARMA

Area Tecnica – Patrimonio Pubblico

## CONFERENZA DI SERVIZI DECISORIA

Ai sensi dell'articolo 14 c.2 e seguenti della Legge n. 241/1990

### VERBALE DELLA SEDUTA n. 1 DEL 16/01/2023

**Oggetto: Provvedimento Autorizzatorio Unico Comunale comprendente la Valutazione di Impatto Ambientale ai sensi del Capo III della L.R. 4/2018 e altre autorizzazioni/pareri per il rilascio del progetto denominato "Piano di Coltivazione e Sistemazione Finale relativo all'Ambito estrattivo – Cà Campagna/Boschi all'interno del Polo G6 in Comune di Traversetolo (PR)" – proposto da Emiliana Conglomerati S.p.A.**

#### PREMESSO che:

- a seguito della presentazione di istanza per il rilascio del Provvedimento Autorizzatorio Unico Comunale comprendente la VIA in oggetto, e altre autorizzazioni/pareri, acquisito con prot. n.10758 – n.10759 del 09 giugno 2022, il Comune di Traversetolo richiedeva alle Amministrazioni potenzialmente interessate dal procedimento la verifica di completezza della documentazione, ai sensi dell'art. 15, commi 4 e 5, della L.R. 04/2018;
- gli Enti interessati, entro il termine assegnato, davano riscontro alla verifica di completezza, e con nota registrata al prot. n. 13527/2022 del 15/07/2022 il Comune dava comunicazione al proponente dell'esito della verifica, trasmettendo le richieste di perfezionamento e integrazione;
- con note pervenute al prot. n. 15696/2022 e n. 15703/2022 del 13/08/2022 la Ditta Emiliana Conglomerati S.p.a. dava riscontro trasmettendo al Comune gli elaborati richiesti;
- il giorno 14/09/2022 è stato pubblicato l'Avviso al pubblico sul Bollettino Ufficiale della Regione Emilia Romagna e contestualmente anche sull'Albo Pretorio informatico dei Comuni di Traversetolo e San Polo d'Enza, per 30 giorni consecutivi. L'Avviso, ai sensi dell'art. 16 della L. 4/2018, tiene luogo delle comunicazioni di cui agli art. 7 e 8, commi 3 e 4, della L. 241/1990;
- il Comune di Traversetolo pubblicava la documentazione progettuale, non soggetta a privacy, sul proprio sito web il 14/09/2022, data di avvio della fase di deposito per 30 giorni, durante i quali chiunque poteva prendere visione degli elaborati, al fine di presentare eventuali osservazioni;
- il progetto è inserito nel Piano delle Attività Estrattive (P.A.E.) del Comune di Traversetolo all'interno del Polo estrattivo G6 Enza Sud, denominato Cà Campagna/Boschi;



# COMUNE DI TRAVERSETOLO

PROVINCIA DI PARMA

Area Tecnica – Patrimonio Pubblico

- l'intervento è localizzato nel Comune di Traversetolo, tuttavia un breve tratto della pista camionabile di collegamento è localizzata nel Comune limitrofo di San Polo d'Enza;
- con nota registrata al prot. n.18390/2022 del 22/09/2022 è stata indetta dal Responsabile dell'Area Lavori Pubblici Patrimonio Ambiente, Arch. Matteo Piovani, la Conferenza dei Servizi Istruttoria, al fine di coordinare e semplificare i lavori istruttori delle amministrazioni interessate;
- in data 12/10/2022 si è svolta la Conferenza dei Servizi Istruttoria di cui sopra;
- con nota prot. n. 21391/2022 del 31/10/2022 è stato trasmesso a tutti gli Enti coinvolti il verbale della conferenza dei servizi istruttoria del 12/10/2022 nel quale sono state richieste integrazioni di merito ed è stato assegnato al proponente un termine pari a 15 giorni per fornire riscontro;
- con nota prot. n. 21686/2022 del 05/11/2022 il proponente richiedeva ulteriori 15 giorni per la presentazione delle integrazioni richieste ed il Comune con nota prot. n. 22092/2022 del 10/11/2022 concedeva proroga di ulteriori 15 giorni;
- con nota prot. n. 22797/2022 del 22/11/2022 sono pervenute le integrazioni da parte della ditta proponente e sono state pubblicate sul sito del Comune di Traversetolo al link [https://www.comune.traversetolo.pr.it/servizi/Menu/dinamica.aspx?idSezione=60824&idArea=61193&idCat=104741&ID=104741&TipoElemento=categoria](https://www.comune.traversetolo.pr.it/servizi/Menu/dinamica.aspx?idSezione=60824&idArea=61193&idCat=104741&ID=104741&TipoElemento=categoria;);
- con nota prot. n. 23505/2022 del 01/12/2022 è stata convocata la prima C.d.S. decisoria in cui sono stati invitati a partecipare i seguenti Enti:
  - **Provincia di Parma**
  - **Provincia di Reggio Emilia**
  - **Comune di Montechiarugolo**
  - **Comune di San Polo d'Enza**
  - **Soprintendenza Archeologia, Belle Arti e Paesaggio per la città metropolitana di Bologna e le province di Modena, Reggio Emilia e Ferrara**
  - **Soprintendenza Archeologia, Belle Arti e Paesaggio province Parma e Piacenza**
  - **Segretariato regionale del Ministero per i beni e le attività culturali per l'Emilia-Romagna**
  - **Agenzia Interregionale per il fiume Po (AIPO)**
  - **Autorità di Bacino Distrettuale del Fiume Po**
  - **Agenzia Regionale per la Sicurezza Territoriale e la Protezione Civile - Servizio Sicurezza territoriale e protezione civile Reggio Emilia**
  - **Agenzia Regionale per la Sicurezza Territoriale e la Protezione Civile - Servizio sicurezza territoriale e protezione civile Parma**
  - **AUSL - Servizio Igiene e Sanità Pubblica - Langhirano**
  - **ARPAE Area Prevenzione Ambientale Ovest sede di Parma – Servizio Autorizzazioni e Concessioni e Servizio Territoriale di Parma**



## COMUNE DI TRAVERSETOLO

PROVINCIA DI PARMA

Area Tecnica – Patrimonio Pubblico

- ARPAE Area Prevenzione Ambientale Ovest sede di Reggio Emilia - Servizio Autorizzazioni e Concessioni e Servizio Territoriale di Reggio Emilia
  - Regione Emilia-Romagna - Servizio Aree Protette Foreste e Sviluppo della Montagna
  - Regione Emilia-Romagna - Servizio Difesa del Suolo, della Costa e di Bonifica
  - Regione Emilia-Romagna - Servizio Pianificazione territoriale e urbanistica, dei trasporti e del paesaggio
  - Regione Emilia-Romagna – Servizio tutela e risanamento acqua, aria e agenti fisici
  - Regione Emilia-Romagna - Area Valutazione Impatto Ambientale e Autorizzazioni E-distribuzione s.p.a.
  - Consorzio della Bonifica Parmense
  - Comune di Traversetolo – Area Tecnica Patrimonio Privato
- con la medesima nota l'invito è stato esteso anche a **Emiliana Conglomerati S.p.A.** (proponente);
  - sono stati messi a disposizione degli Enti invitati gli elaborati progettuali relativi all'attività in oggetto, le richieste di integrazioni pervenute e la documentazione integrativa prodotta al seguente link:  
<https://www.comune.traversetolo.pr.it/servizi/Menu/dinamica.aspx?idSezione=60824&idArea=61193&idCat=104741&ID=104741&TipoElemento=categoria>
  - la Conferenza di cui all'oggetto è finalizzata ad illustrare e a condividere la documentazione progettuale integrata, oltre che ad acquisire eventuali richieste di chiarimenti, approfondimenti e pareri necessari;

### TUTTO CIÒ PREMESSO, SI DÀ ATTO DI QUANTO SEGUE

L'anno duemilaventitre, il giorno 16 del mese di gennaio, alle ore **10.30**, si riunisce la prima Conferenza di servizi decisoria di cui all'oggetto in modalità telematica.

Presiede il Responsabile del Procedimento, Arch. Matteo Piovani.

Le funzioni di Segretario sono svolte dall'Arch. Francesca Bazzoni, istruttore tecnico del Comune di Traversetolo.

Sono presenti i seguenti Soggetti invitati per competenza:

- per l'**Agenzia Interregionale per il fiume PO (AIPO)**:
  - Luca Zilli (delegato con nota prot. n. 1041/2023 del 16/01/2023);
- per **AUSL - Servizio Igiene e Sanità Pubblica**:
  - Lucia Reverberi;
- per **ARPAE Area Prevenzione Ambientale Ovest sede di Parma**:
  - Matteo Olivieri (delegato con nota prot. n.1368 del 20/01/2023) e Simona Costa;
- per **Agenzia Regionale per la Sicurezza Territoriale e la Protezione Civile - Servizio sicurezza territoriale e protezione civile Parma**:
  - Andrea Pelosio (delegato con nota prot. n. 467/2023 del 10/01/2023);
- per la **Provincia di Parma**:



# COMUNE DI TRAVERSETOLO

PROVINCIA DI PARMA

Area Tecnica – Patrimonio Pubblico

- Martino Piazza (delegato con prot. n. 1040/2023 del 16/01/2023);
- per il **Consorzio di Bonifica Parmense**:
  - Luigi Arduini;
- per la **Regione Emilia Romagna Settore aree protette Foreste e Sviluppo zone montane**  
Francesco Besio;
- per la **Soprintendenza Archeologia, Belle Arti e Paesaggio province Parma e Piacenza**
  - Marisa Pattacini

Sono presenti in rappresentanza di **Emiliana Conglomerati S.p.A.**:

- Andrea Denti - referente tecnico Emiliana Conglomerati S.p.A.;
- Moreno Tazzioli - dirigente Emiliana Conglomerati S.p.A.;

Sono presenti inoltre i seguenti altri Soggetti invitati per conto di **Emiliana Conglomerati S.p.A.**:

- Francesco Ravaglia – progettista AMBITER s.r.l.;
- Giampietro De Santi – progettista ASQ Consulting Group;
- Rossana Valentini – AMBITER consulente Emiliana Conglomerati;
- Massimo Casali – geologo consulente Emiliana Conglomerati;
- Valentina Tavaglione - consulente Emiliana Conglomerati;

Viene constatata l'assenza dei rappresentanti degli altri Enti, seppur invitati alla presente seduta.

**Il Presidente dichiara aperta la prima Conferenza dei Servizi Decisoria.**

Il Presidente ricorda che ai sensi della legge 241/1990 come modificata con il D.Lgs. 217/2016, "si considera acquisito l'assenso senza condizioni delle amministrazioni il cui rappresentante non abbia partecipato alle riunioni ovvero il cui rappresentante, pur partecipandovi, si collochi nella posizione di cui all'Art. 14 ter comma 7 della Legge 241/1990", ad eccezione della procedura di VINCA dove non è ammesso l'Istituto del silenzio assenso.

Il Presidente propone di organizzare i lavori della Seduta, trattando i seguenti punti:

1. illustrazione del progetto, completo delle integrazioni trasmesse il 22/11/2022;
2. richiesta rivolta agli Enti se necessarie ulteriori precisazioni di merito;
3. richiesta di valutazioni e pareri;

Si procede quindi come previsto dall'organizzazione dei lavori sopra citata.

1. **Illustrazione del progetto, completo delle integrazioni trasmesse il 22/11/2022:**



## COMUNE DI TRAVERSETOLO

PROVINCIA DI PARMA

Area Tecnica – Patrimonio Pubblico

Il Presidente cede la parola al Proponente per una breve illustrazione del progetto completo delle integrazioni fornite anche a beneficio degli Enti non presenti durante la conferenza istruttoria del 12/10/2022;

- **Francesco Ravaglia – progettista AMBITER s.r.l.**  
precisa che, a seguito delle integrazioni, il progetto non ha subito alcuna variazione. Tali integrazioni consistevano infatti nella relazione di compatibilità idraulica, nella documentazione aggiornata relativa alla disponibilità delle aree e nell'aggiornamento dell'elenco pareri e autorizzazioni ricomprese nel PAUC.  
Illustra brevemente il progetto, le tavole e le autorizzazioni necessarie (PAUC contenente Autorizzazione estrattiva, Valutazione impatto ambientale, A.U.A., aut. Paesaggistica, Valutazione incidenza). Precisa che la ditta dispone delle aree in proprietà, acquistate recentemente. Illustra sinteticamente il progetto di coltivazione, il crono programma - precisa che la risorsa estratta verrà portata all'impianto di Guardasone e una parte potrà essere venduta a terzi direttamente in cava. Illustra il piano di monitoraggio topografico e delle acque sotterranee, la sistemazione morfologica finale, che prevede la realizzazione degli argini perimetrali e il riempimento del fondo, e precisa che allo scopo sarà anche importato materiale idoneo dall'esterno. Illustra infine il recupero ambientale.

Alle ore 10:55 circa, entrano in conferenza Giampietro De Santi e Marisa Pattacini.

- **Giampietro De Santi - consulente Emiliana Conglomerati;**  
mette in evidenza l'attenzione che è stata prestata per il recupero ambientale stante la vicinanza della cava con L'Oasi naturalistica Cronovilla, zona SIC-ZPS. Descrive il recupero ambientale finale, e le tipologie di ripristino con siepi naturali. Precisa che i dossi perimetrali per la protezione acustica sono funzionali anche per la protezione visiva verso l'Oasi.
2. **Il Presidente richiede agli Enti interessati se al fine di emettere i loro Atti di competenza sono necessarie ulteriori precisazioni di merito.**

Il Presidente cede la parola ai partecipanti:

- **Marisa Pattacini - Soprintendenza Archeologia, Belle Arti e Paesaggio province Parma e Piacenza**  
chiede se ci sono altri Vincoli oltre a quelli già illustrati dei 150 mt e dell'area boscata;
- **Francesco Ravaglia – progettista AMBITER s.r.l.**  
risponde che non sono stati rilevati ulteriori vincoli;



# COMUNE DI TRAVERSETOLO

PROVINCIA DI PARMA

Area Tecnica – Patrimonio Pubblico

- **Luca Zilli - AIPO**  
precisa che, visto che si è parlato di acquisto del materiale direttamente in cava, l'accesso alla cava di soggetti terzi deve essere autorizzato;
- **Andrea Pelosio - Agenzia Regionale per la Sicurezza Territoriale e la Protezione Civile**  
conferma che per accedere alle aree estrattive bisogna essere autorizzati per questioni di sicurezza. Precisa che sarà compito del direttore responsabile autorizzare l'accesso alla cava dei mezzi di ditte che hanno bisogno di accedere alla cava, mentre la strada sarà concessionata alla sola ditta richiedente. All'interno della denuncia di esercizio, accompagnata dal documento salute e sicurezza relazione di stabilità dei fronti di scavo, la ditta dovrà pertanto allegare il primo elenco dei mezzi autorizzati ad accedere all'area di cava. Il mancato rispetto dell'elenco comporta una sanzione di polizia mineraria. Le modifiche successive a questi elenchi possono essere fatte o all'interno della relazione annuale, o tutte le volte che la ditta richiede di fare un aggiornamento e va trasmesso al Comune ad AIPO ed a ASTPC;
- **Moreno Tazzioli - Dirigente Emiliana Conglomerati S.p.A**  
conferma che farà comunicazione dei mezzi autorizzati e imprese autorizzate all'accesso in cava;
- **Luca Zilli - AIPO**  
precisa che l'elenco delle imprese che devono accedere, anche per ulteriori variazioni, deve essere trasmesso con anticipo per avere l'autorizzazione;
- **Matteo Olivieri - ARPAE**  
prende atto che come previsto dal PIAE il ripristino dell'area viene fatto progressivamente all'apertura/chiusura dei singoli lotti;
- **Simona Costa - ARPAE**  
chiede se le dune sono realizzate su tutto il perimetro o se sono mancanti sul lato est;
- **Giampietro De Santi - consulente Emiliana Conglomerati**  
conferma che vengono realizzate su quasi tutto il perimetro ad altezze differenti per necessità differenti (protezione acustica dei recettori antropici e visiva per l'area naturalistica), sono mancanti nella zona centrale del lato est in quanto ci sarà un collegamento diretto con l'Oasi;
- **Francesco Ravaglia - progettista AMBITER s.r.l.**  
ribadisce che i dossi perimetrali saranno realizzati progressivamente, nelle fasi iniziali di ciascun lotto, e dovranno essere completate con l'esaurimento dell'escavazione nel lotto successivo; il riempimento sul fondo sarà realizzato nella fase finale dell'intervento per esigenze di continuità delle lavorazioni. Tutto il terreno rimosso durante la fase di escavazione viene utilizzato per le dune e per il riempimento del fondo;
- **Matteo Olivieri - ARPAE**



# COMUNE DI TRAVERSETOLO

PROVINCIA DI PARMA

Area Tecnica – Patrimonio Pubblico

chiede come si giustifica il riempimento del fondo nella fase finale dell'intervento;

- **Andrea Denti - referente tecnico Emiliana Conglomerati S.p.A.**  
risponde che il terreno presente in cava viene utilizzato subito per fare gli argini mentre per il fondo si utilizzerà terreno importato dall'esterno (terre e rocce da scavo) per cui non c'è la certezza dei tempi di ingresso di questo materiale, e quando sarà a disposizione;
- **Andrea Pelosio - Agenzia Regionale per la Sicurezza Territoriale e la Protezione Civile**  
precisa che lo strato superficiale corrispondente al suolo agronomico va posizionato dopo il riempimento e deve essere riutilizzato come terreno vegetale; chiede se è possibile dividere il terreno vegetale che dovrà essere riutilizzato dal cappellaccio e se è sufficiente il cappellaccio per fare gli argini;
- **Andrea Denti - referente tecnico Emiliana Conglomerati S.p.A.**  
risponde che è possibile;
- **Francesco Ravaglia – progettista AMBITER s.r.l.**  
chiarisce che, come riportato nella documentazione presentata, il terreno vegetale sarà stoccato separatamente e riposizionato, sempre come strato superficiale, nelle aree oggetto di sistemazione (compresi gli argini di cui si prevede l'inerbimento);
- **Giampietro De Santi - consulente Emiliana Conglomerati**  
puntualizza che il terreno vegetale sarà posizionato sempre negli strati più superficiali, sia per l'inerbimento dei dossi che nelle parti orizzontali a prato;
- **Matteo Olivieri – ARPAE**  
chiarisce che, da art. 28 del PIAE, il ripristino di un lotto su cui si è esaurita la fase di scavo deve essere attuato contemporaneamente alla coltivazione del lotto successivo e completato (il ripristino della prima) al termine della stessa. Prima della fine del secondo lotto però si deve riempire il primo e i materiali di riempimento dovranno arrivare prima della fine del secondo lotto, e così via;
- **Moreno Tazzioli - Dirigente Emiliana Conglomerati S.p.A**  
risponde che non ci dovrebbero essere problemi per recuperare materiale da terre e rocce da scavo;
- **Francesco Ravaglia – progettista AMBITER s.r.l.**  
farà una precisazione nel progetto in cui indicherà che includeranno il riempimento del fondo nel meccanismo di contestualità previsto dal Piano di coltivazione e dall'art. 28 del PIAE;
- **Simona Costa - ARPAE**



## COMUNE DI TRAVERSETOLO

PROVINCIA DI PARMA

Area Tecnica – Patrimonio Pubblico

chiarisce che è importante individuare le aree su cui stoccare i cumuli di terreno vegetale che secondo le norme di PAE non possono essere più alti di 5 metri, ma sarebbe maggiormente indicato mantenere al di sotto dei 3 metri di altezza;

- **Giampietro De Santi - consulente Emiliana Conglomerati**  
precisa che per esigenze di cantiere e di spostamento del materiale saranno fatti un numero maggiore di cumuli ma di dimensioni ridotte;
- **Simona Costa - ARPAE**  
chiede se sul lato dove non sono presenti le arginature verrà realizzato un fosso di guardia;
- **Giampietro De Santi - consulente Emiliana Conglomerati**  
risponde che non sono necessari in quanto lungo i lati dai quali potrebbero provenire inquinanti agricoli è presente, su tutto il lato ovest, il canale irriguo della Spelta e a sud il terreno è più basso di quello dell'area di cava e separato da quest'ultima dalla strada comunale, mentre sugli altri due lati (est e nord) la cava confina con l'Oasi Cronovilla dalla quale non provengono inquinanti;
- **Andrea Pelosio - Agenzia Regionale per la Sicurezza Territoriale e la Protezione Civile**  
chiede che sia fatto un fosso di scolo verso est, per impedire che eventuali sversamenti inquinanti dall'area di cava convergano verso l'Oasi Cronovilla, e, per evitare l'inquinamento delle falde sotterranee;
- **Francesco Ravaglia – progettista AMBITER s.r.l.**  
risponde che il progetto presentato non prevede fossi di scolo, in quanto sono proposte arginature perimetrali di mitigazione acustica da realizzare progressivamente (all'inizio dell'attività in ogni lotto), che svolgono anche la funzione di barriera ostacolando lo scorrimento di eventuali liquidi inquinanti; propone la realizzazione di un canale di scolo nel tratto sprovvisto di arginature, individuato tra la sezione 5 e la 11 sul lato Est;
- **Andrea Denti - referente tecnico Emiliana Conglomerati S.p.A.**  
dice che in questo tratto potrebbero fare un'arginatura bassa provvisoria a contenimento delle acque per dare continuità alle arginature più alte;
- **Andrea Pelosio - Agenzia Regionale per la Sicurezza Territoriale e la Protezione Civile**  
dice che le arginature hanno funzione diversa dai canali di scolo;
- **Moreno Tazzioli - Dirigente Emiliana Conglomerati S.p.A**  
puntualizza che non è un problema realizzare un fosso di guardia per tutta la cava che recapiterà in un bacino per contenere l'acqua, la cui posizione sarà da valutare;
- **Luca Zilli – AIPO**





## COMUNE DI TRAVERSETOLO

PROVINCIA DI PARMA

Area Tecnica – Patrimonio Pubblico

propone una riflessione, mette in evidenza la necessità di approfondire gli aspetti legati alla concessione di utilizzo delle aree soggette a viabilità, in relazione alla fruizione delle aree di transito anche da parte di altri Enti o utilizzatori. Precisa che al termine dell'attività di estrazione non sarà più valida l'autorizzazione;

- **Matteo Olivieri – ARPAE**

chiede al proponente di chiarire gli usi della strada, al fine di agevolare le necessarie concessioni di suolo demaniale in capo ad Arpae;

- **Luca Zilli – AIPO**

puntualizza che il problema è regolamentare gli accessi, e suggerisce di cogliere l'occasione per sistemare la questione;

- **Giampietro De Santi - consulente Emiliana Conglomerati**

dice che è già previsto un accesso pedonale alternativo a Cronovilla durante la fase di coltivazione della cava ma l'accesso ai laghi da pesca dovrà essere soggetto a regolamentazione una volta rilasciate le concessioni;

- **Andrea Pelosio - Agenzia Regionale per la Sicurezza Territoriale e la Protezione Civile**

chiede al proponente di approfondire quali e quanti mezzi potrebbero utilizzare la strada di cava, predisponendo una cartografia con evidenziate tutte le necessità di accesso all'area, la viabilità alternativa, le eventuali sovrapposizioni che vengono a crearsi. Questo tema fa parte degli impatti ambientali dell'intervento;

- **Simona Costa – ARPAE**

chiede se è previsto il lavaggio delle ruote dei mezzi in uscita e se è prevista la gestione delle acque;

- **Moreno Tazzioli - Dirigente Emiliana Conglomerati S.p.A**

risponde che non è previsto perché non si arriva in strada, potrebbe esserci solo in caso di uscita dall'impianto;

- **Simona Costa – ARPAE**

chiede se si prevede l'utilizzo dei limi di frantoio, perché nel S.I.A. si parla dei riempimenti con l'utilizzo dei limi ma nel piano gestione rifiuti non sono più indicati, e non sono quantificati nei prospetti di sintesi delle volumetrie di materiali necessari all'intervento di sistemazione morfologica;

- **Moreno Tazzioli - Dirigente Emiliana Conglomerati S.p.A**

risponde che sono limi di produzione della cava del lavaggio della ghiaia in natura che tornano in cava;

- **Simona Costa – ARPAE**



## COMUNE DI TRAVERSETOLO

PROVINCIA DI PARMA

Area Tecnica – Patrimonio Pubblico

chiede come avvengono gli approvvigionamenti di acqua per la bagnature delle piste;

- **Moreno Tazzioli - Dirigente Emiliana Conglomerati S.p.A**  
risponde che le piste vengono bagnate con l'uso di botti e l'acqua proviene dai pozzi dell'impianto;
- **Luigi Arduini - Consorzio di Bonifica Parmense**  
approva il piano di coltivazione finale a recupero naturalistico, in quanto in questa situazione, per diversi motivi, non è giustificabile la realizzazione di un bacino ad uso irriguo almeno in questa fase. Riguardo alle distanze della cava dal canale si precisa che il corso d'acqua non è arginato quindi in base all'art 104 di polizia mineraria si dovrebbero rispettare i 20 metri dal ciglio. Per il Consorzio nulla osta alla riduzione di questa distanza a metri 10 dal ciglio in quanto tale distanza consente la regolare funzionalità e gestione del corso d'acqua.
- **Andrea Denti - referente tecnico Emiliana Conglomerati S.p.A.**  
precisa che nello Spelta recapiterà lo scarico acque della piazzola dei mezzi d'opera previo trattamento acque opportunamente dimensionato attraverso una tubazione;
- **Luigi Arduini - Consorzio di Bonifica Parmense**  
in questa fase esprime parere favorevole allo scarico nel canale dello Spelta in quanto unico recettore utile allo scarico delle acque. Precisa che occorre specificare le caratteristiche tecnico geometriche dell'opera di scarico finale, del sistema fognario e depurativo. Il consorzio rilascerà, prima dell'attivazione dello scarico.  
Parere favorevole per il progetto di interrimento di un tratto di linea elettrica, attualmente aerea, che necessita l'interrimento per consentire la realizzazione della duna in terra. Intervento che realizzerà il cavatore per conto di e-distribuzione. Il Consorzio rilascerà relativa concessione prima dell'inizio lavori. Sul canale dello Spelta, nella fascia di rispetto estesa 5 metri dal ciglio, è previsto un percorso naturalistico che andrà gestito attraverso un atto di concessione tra il cavatore e il Consorzio. In merito occorre precisare come gestire e garantire l'accessibilità dei mezzi d'opera e la pubblica fruizione in termini di sicurezza. Precisare la compatibilità del percorso con il transito dei mezzi d'opera in termini di conservazione della pista e gestione delle attività manutentive con i mezzi d'opera.
- **Lucia Reverberi – AUSL**  
chiede che l'acqua per la bagnatura dei piazzali sia soggetta a disinfezione per evitare il rischio legionella e se sono state indagate eventuali interferenze con i pozzi idropotabili;
- **Giampietro De Santi - consulente Emiliana Conglomerati**  
chiarisce che la disinfezione non è opportuna perché contiene prodotti chimici deleteri per gli ambienti naturali in quanto biocidi sterilizzanti e incompatibili con le misure di conservazione a tutela della biodiversità obbligatorie in area SIC-ZPS come Cronovilla, inoltre non sono presenti tali rischi nelle operazioni di bagnatura;
- **Lucia Reverberi – AUSL**



# COMUNE DI TRAVERSETOLO

PROVINCIA DI PARMA

Area Tecnica – Patrimonio Pubblico

chiede che il proponente faccia delle valutazioni, che faccia un approfondimento sul tema per risolverlo, ad esempio adottare precauzioni o inserire D.P.I. in alternativa motivare se non si ritenete che sia necessario il trattamento. Chiede un chiarimento sui pozzi idropotabili;

- **Francesco Ravaglia** – progettista AMBITER s.r.l.

risponde che le considerazioni in merito all'assenza di interferenze con pozzi idropotabili sono presenti all'interno della relazione tecnica di A.U.A. aggiornata con le integrazioni;

- **Marisa Pattacini - SABAP**

precisa che entro i termini della conclusione del procedimento in corso rilascerà il parere. La Sezione archeologica avrà necessità di una verifica archeologica preventiva consistente nella realizzazione di saggi archeologici o trincee archeologiche nell'area della futura escavazione con archeologo riconosciuto. Questo parere arriverà nel parere conclusivo da parte della Soprintendenza.

Precisa che rilascerà il parere se il Comune all'interno della C.d.S. presenterà la documentazione indicata dalla regione Emilia Romagna (relazione tecnico illustrativa dove vengono menzionate e controdedotte le indicazioni del proponente per quanto riguarda la vincolistica) il parere della C.Q.A.P. e la proposta di autorizzazione paesaggistica; la documentazione dovrà arrivare prima dell'espressione del nostro parere, però eventualmente se si arriverà verso la fine, pur sollecitando questi documenti essenziali per il procedimento, emetteremo un pre-parere contenente anche quanto indicato dalla Sezione archeologica;

Alle ore 13:00 circa, Marisa Pattacini lascia la conferenza;

### 3. Richiesta di valutazioni e pareri;

Si procede a richiedere agli Enti i pareri previsti:

- **AGENZIA REGIONALE PER LA SICUREZZA E PROTEZIONE CIVILE:**

- parere in merito al provvedimento di VIA (D.Lgs.152/06 smi e LR 4/2018);
- parere in merito all'Autorizzazione per l'attività estrattiva (L.R. 17/91 e smi);
- parere in merito alla concessione per l'utilizzo di pista in area demaniale (L.R. 7/2004);
- Inoltre l'Agenzia regionale per la sicurezza e protezione civile dovrà rilasciare la successiva deroga alle distanze di rispetto dopo la denuncia di esercizio;  
*I pareri di cui sopra non vengono rilasciati in sede della presente C.d.S. ma saranno rilasciati in forma scritta o in occasione della seconda seduta della conferenza dei servizi decisoria.*

*Il parere inerente alla concessione per l'utilizzo di pista in area demaniale sarà rilasciato entro 10 giorni al fine di garantire il rilascio dell'atto, per il quale è prevista la pubblicazione per 30 giorni, entro la conclusione del procedimento.*



# COMUNE DI TRAVERSETOLO

PROVINCIA DI PARMA

Area Tecnica – Patrimonio Pubblico

- **AUSL:**
  - parere in merito al provvedimento di VIA (D.Lgs 152/06 smi e LR 4/2018);
  - parere in merito all'Autorizzazione per l'attività estrattiva (L.R.17/91 e smi);
  - parere finalizzato al successivo rilascio degli atti di deroga alle Distanze di rispetto (medicina del lavoro);
  - parere in merito alla matrice impatto acustico riferita all'AUA;
  - parere in merito alla matrice emissioni in atmosfera riferita all'AUA;  
*I pareri di cui sopra non vengono rilasciati in sede della presente CdS ma saranno rilasciati in forma scritta o in occasione della seconda seduta della conferenza dei servizi decisoria.*
  
- **ARPAE (A.P.A.) (S.T.) (S.A.C.)**
  - parere in merito al provvedimento di VIA (D.Lgs 152/06 smi e L.R. 4/2018);
  - parere in merito all'autorizzazione per l'attività estrattiva (L.R.17/91 e smi);
  - parere e relazione tecnica in merito alla matrice scarichi idrici per AUA;
  - parere in merito alla matrice impatto acustico;
  - parere e relazione tecnica in merito alla matrice emissioni in atmosfera;

Inoltre ARPAE SAC dovrà rilasciare l'Atto di AUA e l'atto di Concessione per utilizzo di pista demaniale.

*I pareri di cui sopra non vengono rilasciati in sede della presente CdS ma saranno rilasciati in forma scritta o in occasione della seconda seduta della conferenza dei servizi decisoria.*

- **PROVINCIA DI PARMA:**
  - parere in merito al provvedimento di VIA (D.Lgs 152/06 smi e L.R. 4/2018);  
*I pareri di cui sopra non vengono rilasciati in sede della presente CdS ma saranno rilasciati in forma scritta o in occasione della seconda seduta della conferenza dei servizi decisoria.*
  
- **REGIONE EMILIA ROMAGNA - SERVIZIO AREE PROTETTE FORESTE E SVILUPPO DELLA MONTAGNA**
  - parere in merito al provvedimento di VIA (D.Lgs 152/06 smi e L.R. 4/2018);
  - parere in merito alla parte generale in qualità di gestore (AUA);

Inoltre la Regione Emilia Romagna dovrà rilasciare la Valutazione di Incidenza (DGR 1191/2007 e smi);

*I pareri di cui sopra non vengono rilasciati in sede della presente CdS ma saranno rilasciati in forma scritta o in occasione della seconda seduta della conferenza dei servizi decisoria.*



## COMUNE DI TRAVERSETOLO

PROVINCIA DI PARMA

Area Tecnica – Patrimonio Pubblico

- **SOPRINTENDENZA ARCHEOLOGIA, BELLE ARTI E PAESAGGIO PROVINCE DI PARMA E PIACENZA**
  - parere in merito al provvedimento di VIA (D.Lgs 152/06 smi e L.R. 4/2018);
  - parere in merito all'Autorizzazione paesaggistica ordinaria (art. 146 del D.Lgs. 42/2004)  
*I pareri di cui sopra non vengono rilasciati in sede della presente CdS ma saranno rilasciati in forma scritta o in occasione della seconda seduta della conferenza dei servizi decisoria.*
  
- **CONSORZIO DI BONIFICA PARMENSE**
  - parere in merito al provvedimento di VIA (D.Lgs 152/06 smi e L.R. 4/2018): *esprime parere favorevole in sede di CdS;*
  - parere in merito al successivo rilascio degli atti di deroga alle distanze di rispetto: *esprime parere favorevole in sede di CdS;*
  - parere in merito alla matrice scarichi per l'A.U.A.: *esprime parere favorevole in sede di CdS;*
  - parere in merito al progetto di interrimento di un tratto di linea elettrica: *esprime parere favorevole in sede di CdS;*
  - concessione relativa allo scarico in merito alla matrice scarichi idrici per AUA: *a seguito delle valutazioni delle precisazioni richieste sarà rilasciata all'interno del procedimento in corso;*
  - concessione relativa alla realizzazione del percorso naturalistico: *esprime parere favorevole al rilascio della concessione in sede di CdS che sarà formalizzata prima dell'inizio lavori;*
  - concessione relativa all'interrimento della linea elettrica MT: *esprime parere favorevole al rilascio della concessione in sede di CdS che sarà formalizzata prima dell'inizio lavori;*
  
- **AIPO:**
  - parere idraulico in merito all'autorizzazione per l'attività estrattiva (L.R. 17/91 e smi);
  - parere in merito al successivo rilascio degli atti di deroga alle distanze di rispetto;
  - parere idraulico in merito alla Concessione per l'utilizzo di pista in area demaniale (L.R. 7/2004);  
*I pareri di cui sopra non vengono rilasciati in sede della presente CdS ma saranno rilasciati in forma scritta o in occasione della seconda seduta della conferenza dei servizi decisoria.*  
*Il parere inerente alla concessione per l'utilizzo di pista in area demaniale sarà rilasciato entro 10 giorni al fine di garantire il rilascio dell'atto, per il quale è prevista la pubblicazione per 30 giorni, entro la conclusione del procedimento.*



## COMUNE DI TRAVERSETOLO

PROVINCIA DI PARMA

Area Tecnica – Patrimonio Pubblico

- **E-DISTRIBUZIONE:**
  - Dovrà rilasciare autorizzazione per spostamento linea elettrica esistente;
- **COMUNE DI TRAVERSETOLO**
  - Il Comune di Traversetolo rilascerà con successive note i pareri richiesti dagli Enti al fine di consentire loro di emettere i loro Atti di competenza.

La ditta si fa carico di chiarire e precisare entro 10 giorni dalla data di trasmissione del verbale alcuni aspetti emersi durante la C.d.S. e più precisamente:

- nel progetto specificherà che verrà incluso il riempimento del fondo nel meccanismo di contestualità previsto dall'art. 28 del PIAE;
- nel progetto specificherà la realizzazione di un fosso di guardia per tutta la cava che recapiterà in un bacino per contenere l'acqua;
- nel progetto includerà una specifica cartografia con evidenziate tutte le necessità di accesso all'area, la viabilità, le sovrapposizioni che vengono a crearsi;
- nel progetto specificherà le caratteristiche tecnico geometriche dell'opera di scarico finale, il manufatto di scarico con rete fognaria, unitamente alla richiesta di concessione per scarico temporaneo nello Spelta;
- valutazioni di approfondimento relative al rischio legionella;
- nel progetto specificherà, in merito al percorso naturalistico sul canale dello Spelta, come gestire e garantire l'accessibilità dei mezzi d'opera e la pubblica fruizione in termini di sicurezza. Preciserà la compatibilità del percorso con il transito dei mezzi d'opera in termini di conservazione della pista e gestione delle attività manutentive con i mezzi d'opera;
- verifica archeologica preventiva consistente nella realizzazione di saggi archeologici o trincee archeologiche nell'area della futura escavazione con archeologo riconosciuto;

Il Presidente chiude la seduta alle ore 13:30 circa e comunica che con successiva nota verrà convocata la seconda seduta di C.d.S. decisoria. Ringrazia tutti i soggetti intervenuti.



# COMUNE DI TRAVERSETOLO

PROVINCIA DI PARMA

Area Tecnica – Patrimonio Pubblico

Il presente Verbale viene inviato ai rappresentanti degli Enti legittimati ad esprimere in modo vincolante la volontà dell'Amministrazione rappresentata, presenti nella seduta odierna della conferenza per la lettura, conferma e sottoscrizione dello stesso. A tale scopo vengono richieste le e-mail dei partecipanti.

Allegati:

- **Allegato n. 1: SCHEMA DI AUTORIZZAZIONI E PARERI COMPRESI NEL PROVVEDIMENTO AUTORIZZATORIO UNICO DI COMPETENZA DEL COMUNE DI TRAVERSETOLO**

Responsabile del Procedimento Autorizzatorio Unico: arch. Matteo Piovani

Per info contattare:

Matteo Piovani – e-mail [m.piovani@comune.traversetolo.pr.it](mailto:m.piovani@comune.traversetolo.pr.it)

Francesca Bazzoni - e-mail [f.bazzoni@comune.traversetolo.pr.it](mailto:f.bazzoni@comune.traversetolo.pr.it)

ENTE	INTERVENUTI	FIRME
Comune Traversetolo	Matteo Piovani	
	Francesca Bazzoni	
AIPO	Luca Zilli	
AUSL	Lucia Reverberi	
ARPAE	Matteo Olivieri	
	Simona Costa	
Agenzia Regionale per la Sicurezza Territoriale e la Protezione Civile	Andrea Pelosio	
Provincia di Parma	Martino Piazza	
Consorzio di Bonifica Parmense	Luigi Arduini	
Regione E. R. Settore aree protette Foreste e Sviluppo zone montane	Francesco Besio	
Soprintendenza Archeologia, Belle Arti e Paesaggio province Parma e Piacenza	Marisa Pattacini	

Emiliana Conglomerati S.p.A	Andrea Denti	
	Moreno Tazzioli	
	Francesco Ravaglia	



# COMUNE DI TRAVERSETOLO

PROVINCIA DI PARMA

Area Tecnica – Patrimonio Pubblico

	Giampietro De Santi	
	Rossana Valentini	
	Massimo Casali	
	Valentina Tavaglione	





# COMUNE DI TRAVERSETOLO

PROVINCIA DI PARMA

Area Tecnica – Patrimonio Pubblico

## ALLEGATO 1

### AUTORIZZAZIONI E PARERI COMPRESI NEL PROVVEDIMENTO AUTORIZZATORIO UNICO DI COMPETENZA DEL COMUNE DI TRAVERSETOLO

	AUTORIZZAZIONE/PARERE RICHIESTO	ENTE COMPETENTE	PARERI
1	Provvedimento di VIA (D.Lgs.152/06 s.m.i. e L.R. 4/2018)	Comune di Traversetolo (PR)	<ul style="list-style-type: none"><li>• Agenzia Regionale per la Sicurezza Territoriale e la Protezione Civile;</li><li>• AUSL;</li><li>• ARPAE (Agenzia regionale per la prevenzione, l'ambiente e l'energia dell'Emilia-Romagna);</li><li>• Provincia di Parma;</li><li>• Regione Emilia-Romagna - Servizio Aree Protette Foreste e Sviluppo della Montagna;</li><li>• Soprintendenza Archeologia, Belle Arti e Paesaggio province Parma e Piacenza;</li><li>• Consorzio di bonifica parmense;</li></ul>
2	Autorizzazione per l'attività Estrattiva (L.R. 17/91 e s.m.i.)	Comune di Traversetolo (PR)	<ul style="list-style-type: none"><li>• Agenzia Regionale per la Sicurezza Territoriale e la Protezione Civile;</li><li>• AUSL;</li><li>• ARPAE;</li><li>• AIPO (Parere idraulico);</li></ul>
	Acquisizioni pareri finalizzati al successivo rilascio degli atti di deroga alle Distanze di rispetto (atti di polizia mineraria che non possono essere rilasciati prima della denuncia di esercizio)	Agenzia Regionale per la Sicurezza Territoriale e la Protezione Civile	<ul style="list-style-type: none"><li>• Consorzio di bonifica parmense;</li><li>• AIPO;</li><li>• AUSL Medicina del Lavoro (Comune)</li></ul>
3	Autorizzazione Unica Ambientale (AUA, DPR n. 59/2013) <ul style="list-style-type: none"><li>• <i>Autorizzazione Emissioni in atmosfera per stabilimenti (art. 269 D.Lgs. 152/06 e s.m.i.)</i></li><li>• <i>Scarico in acque superficiali (capo II, titolo IV del D.Lgs. 152/06 e s.m.i.)</i></li><li>• <i>Comunicazione o nulla osta relativi all'impatto acustico (art.8 commi 4 o 6 della L.26/10/1995 n. 4478)</i></li></ul>	ARPAE -SAC (Agenzia regionale per la prevenzione, l'ambiente e l'energia dell'Emilia-Romagna, Struttura autorizzazioni e concessioni)	<ul style="list-style-type: none"><li>• AUSL;</li><li>• ARPAE-ST (Agenzia regionale per la prevenzione, l'ambiente e l'energia dell'Emilia-Romagna, Servizio Territoriale);</li><li>• Consorzio di bonifica parmense;</li><li>• Regione Emilia Romagna (Ufficio Parchi);</li><li>• Comune di Traversetolo (PR);</li></ul>
4	Autorizzazione Paesaggistica Ordinaria (art.146 del D.Lgs. 42/2004)	Comune di Traversetolo (PR)	<ul style="list-style-type: none"><li>• Soprintendenza Archeologia, Belle Arti e Paesaggio province Parma e Piacenza;</li><li>• C.Q.A.P.</li></ul>
5	Valutazione di Incidenza (D.G.R. 1191/2007 e s.m.i.)	Regione Emilia-Romagna - Servizio Aree Protette Foreste e Sviluppo della Montagna	

Piazza V. Veneto n. 30 - 43029 - Traversetolo (PR) - partita I.V.A. 00220040349  
tel. 0521/344500 - fax 0521/344550 - e-mail comune@comune.traversetolo.pr.it  
<http://www.comune.traversetolo.pr.it>

Pagina 17 di 18



# COMUNE DI TRAVERSETOLO

PROVINCIA DI PARMA

Area Tecnica – Patrimonio Pubblico

6	Concessione utilizzo pista in area demaniale (L.R. 7/2004)	ARPAE -SAC (Agenzia regionale per la prevenzione, l'ambiente e l'energia dell'Emilia-Romagna, Struttura autorizzazioni e concessioni)	<ul style="list-style-type: none"><li>• Agenzia interregionale per il fiume Po (AIPO);</li><li>• Agenzia regionale per la sicurezza territoriale e la protezione civile (Servizio coordinamento interventi urgenti e messa in sicurezza);</li><li>• Comune Traversetolo (PR);</li><li>• AIPO (Parere Idraulico);</li></ul>
7	Richiesta spostamento linea elettrica esistente	e-Distribuzione	<ul style="list-style-type: none"><li>• Consorzio di bonifica parmense;</li></ul>



# COMUNE DI TRAVERSETOLO

PROVINCIA DI PARMA

Area Tecnica – Patrimonio Pubblico

## CONFERENZA DI SERVIZI DECISORIA

Ai sensi dell'articolo 14 c.2 e seguenti della Legge n. 241/1990

### VERBALE DELLA SEDUTA n. 1 DEL 16/01/2023

**Oggetto: Provvedimento Autorizzatorio Unico Comunale comprendente la Valutazione di Impatto Ambientale ai sensi del Capo III della L.R. 4/2018 e altre autorizzazioni/pareri per il rilascio del progetto denominato "Piano di Coltivazione e Sistemazione Finale relativo all'Ambito estrattivo – Cà Campagna/Boschi all'interno del Polo G6 in Comune di Traversetolo (PR)" – proposto da Emiliana Conglomerati S.p.A.**

#### PREMESSO che:

- a seguito della presentazione di istanza per il rilascio del Provvedimento Autorizzatorio Unico Comunale comprendente la VIA in oggetto, e altre autorizzazioni/pareri, acquisito con prot. n.10758 – n.10759 del 09 giugno 2022, il Comune di Traversetolo richiedeva alle Amministrazioni potenzialmente interessate dal procedimento la verifica di completezza della documentazione, ai sensi dell'art. 15, commi 4 e 5, della L.R. 04/2018;
- gli Enti interessati, entro il termine assegnato, davano riscontro alla verifica di completezza, e con nota registrata al prot. n. 13527/2022 del 15/07/2022 il Comune dava comunicazione al proponente dell'esito della verifica, trasmettendo le richieste di perfezionamento e integrazione;
- con note pervenute al prot. n. 15696/2022 e n. 15703/2022 del 13/08/2022 la Ditta Emiliana Conglomerati S.p.a. dava riscontro trasmettendo al Comune gli elaborati richiesti;
- il giorno 14/09/2022 è stato pubblicato l'Avviso al pubblico sul Bollettino Ufficiale della Regione Emilia Romagna e contestualmente anche sull'Albo Pretorio informatico dei Comuni di Traversetolo e San Polo d'Enza, per 30 giorni consecutivi. L'Avviso, ai sensi dell'art. 16 della L. 4/2018, tiene luogo delle comunicazioni di cui agli art. 7 e 8, commi 3 e 4, della L. 241/1990;
- il Comune di Traversetolo pubblicava la documentazione progettuale, non soggetta a privacy, sul proprio sito web il 14/09/2022, data di avvio della fase di deposito per 30 giorni, durante i quali chiunque poteva prendere visione degli elaborati, al fine di presentare eventuali osservazioni;
- il progetto è inserito nel Piano delle Attività Estrattive (P.A.E.) del Comune di Traversetolo all'interno del Polo estrattivo G6 Enza Sud, denominato Cà Campagna/Boschi;



# COMUNE DI TRAVERSETOLO

PROVINCIA DI PARMA

Area Tecnica – Patrimonio Pubblico

- l'intervento è localizzato nel Comune di Traversetolo, tuttavia un breve tratto della pista camionabile di collegamento è localizzata nel Comune limitrofo di San Polo d'Enza;
- con nota registrata al prot. n.18390/2022 del 22/09/2022 è stata indetta dal Responsabile dell'Area Lavori Pubblici Patrimonio Ambiente, Arch. Matteo Piovani, la Conferenza dei Servizi Istruttoria, al fine di coordinare e semplificare i lavori istruttori delle amministrazioni interessate;
- in data 12/10/2022 si è svolta la Conferenza dei Servizi Istruttoria di cui sopra;
- con nota prot. n. 21391/2022 del 31/10/2022 è stato trasmesso a tutti gli Enti coinvolti il verbale della conferenza dei servizi istruttoria del 12/10/2022 nel quale sono state richieste integrazioni di merito ed è stato assegnato al proponente un termine pari a 15 giorni per fornire riscontro;
- con nota prot. n. 21686/2022 del 05/11/2022 il proponente richiedeva ulteriori 15 giorni per la presentazione delle integrazioni richieste ed il Comune con nota prot. n. 22092/2022 del 10/11/2022 concedeva proroga di ulteriori 15 giorni;
- con nota prot. n. 22797/2022 del 22/11/2022 sono pervenute le integrazioni da parte della ditta proponente e sono state pubblicate sul sito del Comune di Traversetolo al link <https://www.comune.traversetolo.pr.it/servizi/Menu/dinamica.aspx?idSezione=60824&idArea=61193&idCat=104741&ID=104741&TipoElemento=categoria>;
- con nota prot. n. 23505/2022 del 01/12/2022 è stata convocata la prima C.d.S. decisoria in cui sono stati invitati a partecipare i seguenti Enti:
  - **Provincia di Parma**
  - **Provincia di Reggio Emilia**
  - **Comune di Montechiarugolo**
  - **Comune di San Polo d'Enza**
  - **Soprintendenza Archeologia, Belle Arti e Paesaggio per la città metropolitana di Bologna e le province di Modena, Reggio Emilia e Ferrara**
  - **Soprintendenza Archeologia, Belle Arti e Paesaggio province Parma e Piacenza**
  - **Segretariato regionale del Ministero per i beni e le attività culturali per l'Emilia-Romagna**
  - **Agenzia Interregionale per il fiume Po (AIPO)**
  - **Autorità di Bacino Distrettuale del Fiume Po**
  - **Agenzia Regionale per la Sicurezza Territoriale e la Protezione Civile - Servizio Sicurezza territoriale e protezione civile Reggio Emilia**
  - **Agenzia Regionale per la Sicurezza Territoriale e la Protezione Civile - Servizio sicurezza territoriale e protezione civile Parma**
  - **AUSL - Servizio Igiene e Sanità Pubblica - Langhirano**
  - **ARPAE Area Prevenzione Ambientale Ovest sede di Parma – Servizio Autorizzazioni e Concessioni e Servizio Territoriale di Parma**



# COMUNE DI TRAVERSETOLO

PROVINCIA DI PARMA

Area Tecnica – Patrimonio Pubblico

- **ARPAE Area Prevenzione Ambientale Ovest sede di Reggio Emilia - Servizio Autorizzazioni e Concessioni e Servizio Territoriale di Reggio Emilia**
  - **Regione Emilia-Romagna - Servizio Aree Protette Foreste e Sviluppo della Montagna**
  - **Regione Emilia-Romagna - Servizio Difesa del Suolo, della Costa e di Bonifica**
  - **Regione Emilia-Romagna - Servizio Pianificazione territoriale e urbanistica, dei trasporti e del paesaggio**
  - **Regione Emilia-Romagna – Servizio tutela e risanamento acqua, aria e agenti fisici**
  - **Regione Emilia-Romagna - Area Valutazione Impatto Ambientale e Autorizzazioni E-distribuzione s.p.a.**
  - **Consorzio della Bonifica Parmense**
  - **Comune di Traversetolo – Area Tecnica Patrimonio Privato**
- con la medesima nota l'invito è stato esteso anche a **Emiliana Conglomerati S.p.A.** (proponente);
  - sono stati messi a disposizione degli Enti invitati gli elaborati progettuali relativi all'attività in oggetto, le richieste di integrazioni pervenute e la documentazione integrativa prodotta al seguente link:  
<https://www.comune.traversetolo.pr.it/servizi/Menu/dinamica.aspx?idSezione=60824&idArea=61193&idCat=104741&ID=104741&TipoElemento=categoria>
  - la Conferenza di cui all'oggetto è finalizzata ad illustrare e a condividere la documentazione progettuale integrata, oltre che ad acquisire eventuali richieste di chiarimenti, approfondimenti e pareri necessari;

## TUTTO CIÒ PREMESSO, SI DÀ ATTO DI QUANTO SEGUE

L'anno duemilaventitre, il giorno 16 del mese di **gennaio**, alle ore **10.30**, si riunisce la prima Conferenza di servizi decisoria di cui all'oggetto in modalità telematica.

Presiede il Responsabile del Procedimento, Arch. Matteo Piovani.

Le funzioni di Segretario sono svolte dall'Arch. Francesca Bazzoni, istruttore tecnico del Comune di Traversetolo.

Sono presenti i seguenti Soggetti invitati per competenza:

- per l'**Agenzia Interregionale per il fiume PO (AIPO)**:
  - Luca Zilli (delegato con nota prot. n. 1041/2023 del 16/01/2023);
- per **AUSL - Servizio Igiene e Sanità Pubblica**:
  - Lucia Reverberi;
- per **ARPAE Area Prevenzione Ambientale Ovest sede di Parma**:
  - Matteo Olivieri (delegato con nota prot. n.1368 del 20/01/2023) e Simona Costa;
- per **Agenzia Regionale per la Sicurezza Territoriale e la Protezione Civile - Servizio sicurezza territoriale e protezione civile Parma**:
  - Andrea Pelosio (delegato con nota prot. n. 467/2023 del 10/01/2023);
- per la **Provincia di Parma**:



# COMUNE DI TRAVERSETOLO

PROVINCIA DI PARMA

Area Tecnica – Patrimonio Pubblico

- Martino Piazza (delegato con prot. n. 1040/2023 del 16/01/2023);
- per il **Consorzio di Bonifica Parmense**:
  - Luigi Arduini;
- per la **Regione Emilia Romagna Settore aree protette Foreste e Sviluppo zone montane**  
Francesco Besio;
- per la **Soprintendenza Archeologia, Belle Arti e Paesaggio province Parma e Piacenza**
  - Marisa Pattacini

Sono presenti in rappresentanza di **Emiliana Conglomerati S.p.A.**:

- Andrea Denti - referente tecnico Emiliana Conglomerati S.p.A.;
- Moreno Tazzioli - dirigente Emiliana Conglomerati S.p.A.;

Sono presenti inoltre i seguenti altri Soggetti invitati per conto di **Emiliana Conglomerati S.p.A.**:

- Francesco Ravaglia – progettista AMBITER s.r.l.;
- Giampietro De Santi – progettista ASQ Consulting Group;
- Rossana Valentini – AMBITER consulente Emiliana Conglomerati;
- Massimo Casali – geologo consulente Emiliana Conglomerati;
- Valentina Tavaglione - consulente Emiliana Conglomerati;

Viene constatata l'assenza dei rappresentanti degli altri Enti, seppur invitati alla presente seduta.

**Il Presidente dichiara aperta la prima Conferenza dei Servizi Decisoria.**

Il Presidente ricorda che ai sensi della legge 241/1990 come modificata con il D.Lgs. 217/2016, *“si considera acquisito l'assenso senza condizioni delle amministrazioni il cui rappresentante non abbia partecipato alle riunioni ovvero il cui rappresentante, pur partecipandovi, si collochi nella posizione di cui all'Art. 14 ter comma 7 della Legge 241/1990”*, ad eccezione della procedura di VINCA dove non è ammesso l'Istituto del silenzio assenso.

Il Presidente propone di organizzare i lavori della Seduta, trattando i seguenti punti:

1. illustrazione del progetto, completo delle integrazioni trasmesse il 22/11/2022;
2. richiesta rivolta agli Enti se necessarie ulteriori precisazioni di merito;
3. richiesta di valutazioni e pareri;

Si procede quindi come previsto dall'organizzazione dei lavori sopra citata.

1. **Illustrazione del progetto, completo delle integrazioni trasmesse il 22/11/2022:**



# COMUNE DI TRAVERSETOLO

PROVINCIA DI PARMA

Area Tecnica – Patrimonio Pubblico

Il Presidente cede la parola al Proponente per una breve illustrazione del progetto completo delle integrazioni fornite anche a beneficio degli Enti non presenti durante la conferenza istruttoria del 12/10/2022;

- **Francesco Ravaglia** – progettista AMBITER s.r.l.  
precisa che, a seguito delle integrazioni, il progetto non ha subito alcuna variazione. Tali integrazioni consistevano infatti nella relazione di compatibilità idraulica, nella documentazione aggiornata relativa alla disponibilità delle aree e nell'aggiornamento dell'elenco pareri e autorizzazioni ricomprese nel PAUC.  
Illustra brevemente il progetto, le tavole e le autorizzazioni necessarie (PAUC contenente Autorizzazione estrattiva, Valutazione impatto ambientale, A.U.A., aut. Paesaggistica, Valutazione incidenza). Precisa che la ditta dispone delle aree in proprietà, acquistate recentemente. Illustra sinteticamente il progetto di coltivazione, il crono programma - precisa che la risorsa estratta verrà portata all'impianto di Guardasone e una parte potrà essere venduta a terzi direttamente in cava. Illustra il piano di monitoraggio topografico e delle acque sotterranee, la sistemazione morfologica finale, che prevede la realizzazione degli argini perimetrali e il riempimento del fondo, e precisa che allo scopo sarà anche importato materiale idoneo dall'esterno. Illustra infine il recupero ambientale.

Alle ore 10:55 circa, entrano in conferenza Giampietro De Santi e Marisa Pattacini.

- **Giampietro De Santi** - consulente Emiliana Conglomerati;  
mette in evidenza l'attenzione che è stata prestata per il recupero ambientale stante la vicinanza della cava con L'Oasi naturalistica Cronovilla, zona SIC-ZPS. Descrive il recupero ambientale finale, e le tipologie di ripristino con siepi naturali. Precisa che i dossi perimetrali per la protezione acustica sono funzionali anche per la protezione visiva verso l'Oasi.
2. **Il Presidente richiede agli Enti interessati se al fine di emettere i loro Atti di competenza sono necessarie ulteriori precisazioni di merito.**

Il Presidente cede la parola ai partecipanti:

- **Marisa Pattacini** - Soprintendenza Archeologia, Belle Arti e Paesaggio province Parma e Piacenza  
chiede se ci sono altri Vincoli oltre a quelli già illustrati dei 150 mt e dell'area boscata;
- **Francesco Ravaglia** – progettista AMBITER s.r.l.  
risponde che non sono stati rilevati ulteriori vincoli;



# COMUNE DI TRAVERSETOLO

## PROVINCIA DI PARMA

### Area Tecnica – Patrimonio Pubblico

- **Luca Zilli - AIPO**  
precisa che, visto che si è parlato di acquisto del materiale direttamente in cava, l'accesso alla cava di soggetti terzi deve essere autorizzato;
- **Andrea Pelosio - Agenzia Regionale per la Sicurezza Territoriale e la Protezione Civile**  
conferma che per accedere alle aree estrattive bisogna essere autorizzati per questioni di sicurezza. Precisa che sarà compito del direttore responsabile autorizzare l'accesso alla cava dei mezzi di ditte che hanno bisogno di accedere alla cava, mentre la strada sarà concessionata alla sola ditta richiedente. All'interno della denuncia di esercizio, accompagnata dal documento salute e sicurezza relazione di stabilità dei fronti di scavo, la ditta dovrà pertanto allegare il primo elenco dei mezzi autorizzati ad accedere all'area di cava. Il mancato rispetto dell'elenco comporta una sanzione di polizia mineraria. Le modifiche successive a questi elenchi possono essere fatte o all'interno della relazione annuale, o tutte le volte che la ditta richiede di fare un aggiornamento e va trasmesso al Comune ad AIPO ed a ASTPC;
- **Moreno Tazzioli - Dirigente Emiliana Conglomerati S.p.A**  
conferma che farà comunicazione dei mezzi autorizzati e imprese autorizzate all'accesso in cava;
- **Luca Zilli – AIPO**  
precisa che l'elenco delle imprese che devono accedere, anche per ulteriori variazioni, deve essere trasmesso con anticipo per avere l'autorizzazione;
- **Matteo Olivieri - ARPAE**  
prende atto che come previsto dal PIAE il ripristino dell'area viene fatto progressivamente all'apertura/chiusura dei singoli lotti;
- **Simona Costa - ARPAE**  
chiede se le dune sono realizzate su tutto il perimetro o se sono mancanti sul lato est;
- **Giampietro De Santi - consulente Emiliana Conglomerati**  
conferma che vengono realizzate su quasi tutto il perimetro ad altezze differenti per necessità differenti (protezione acustica dei recettori antropici e visiva per l'area naturalistica), sono mancanti nella zona centrale del lato est in quanto ci sarà un collegamento diretto con l'Oasi;
- **Francesco Ravaglia – progettista AMBITER s.r.l.**  
ribadisce che i dossi perimetrali saranno realizzati progressivamente, nelle fasi iniziali di ciascun lotto, e dovranno essere completate con l'esaurimento dell'escavazione nel lotto successivo; il riempimento sul fondo sarà realizzato nella fase finale dell'intervento per esigenze di continuità delle lavorazioni. Tutto il terreno rimosso durante la fase di escavazione viene utilizzato per le dune e per il riempimento del fondo;
- **Matteo Olivieri - ARPAE**





## COMUNE DI TRAVERSETOLO

PROVINCIA DI PARMA

Area Tecnica – Patrimonio Pubblico

chiede come si giustifica il riempimento del fondo nella fase finale dell'intervento;

- **Andrea Denti** - referente tecnico Emiliana Conglomerati S.p.A.  
risponde che il terreno presente in cava viene utilizzato subito per fare gli argini mentre per il fondo si utilizzerà terreno importato dall'esterno (terre e rocce da scavo) per cui non c'è la certezza dei tempi di ingresso di questo materiale, e quando sarà a disposizione;
- **Andrea Pelosio** - Agenzia Regionale per la Sicurezza Territoriale e la Protezione Civile  
precisa che lo strato superficiale corrispondente al suolo agronomico va posizionato dopo il riempimento e deve essere riutilizzato come terreno vegetale; chiede se è possibile dividere il terreno vegetale che dovrà essere riutilizzato dal cappellaccio e se è sufficiente il cappellaccio per fare gli argini;
- **Andrea Denti** - referente tecnico Emiliana Conglomerati S.p.A.  
risponde che è possibile;
- **Francesco Ravaglia** – progettista AMBITER s.r.l.  
chiarisce che, come riportato nella documentazione presentata, il terreno vegetale sarà stoccato separatamente e riposizionato, sempre come strato superficiale, nelle aree oggetto di sistemazione (compresi gli argini di cui si prevede l'inerbimento);
- **Giampietro De Santi** - consulente Emiliana Conglomerati  
puntualizza che il terreno vegetale sarà posizionato sempre negli strati più superficiali, sia per l'inerbimento dei dossi che nelle parti orizzontali a prato;
- **Matteo Olivieri** – ARPAE  
chiarisce che, da art. 28 del PIAE, il ripristino di un lotto su cui si è esaurita la fase di scavo deve essere attuato contemporaneamente alla coltivazione del lotto successivo e completato (il ripristino della prima) al termine della stessa. Prima della fine del secondo lotto però si deve riempire il primo e i materiali di riempimento dovranno arrivare prima della fine del secondo lotto, e così via;
- **Moreno Tazzioli** - Dirigente Emiliana Conglomerati S.p.A  
risponde che non ci dovrebbero essere problemi per recuperare materiale da terre e rocce da scavo;
- **Francesco Ravaglia** – progettista AMBITER s.r.l.  
farà una precisazione nel progetto in cui indicherà che includeranno il riempimento del fondo nel meccanismo di contestualità previsto dal Piano di coltivazione e dall'art. 28 del PIAE;
- **Simona Costa** - ARPAE



## COMUNE DI TRAVERSETOLO

PROVINCIA DI PARMA

Area Tecnica – Patrimonio Pubblico

chiarisce che è importante individuare le aree su cui stoccare i cumuli di terreno vegetale che secondo le norme di PAE non possono essere più alti di 5 metri, ma sarebbe maggiormente indicato mantenere al di sotto dei 3 metri di altezza;

- **Giampietro De Santi** - consulente Emiliana Conglomerati  
precisa che per esigenze di cantiere e di spostamento del materiale saranno fatti un numero maggiore di cumuli ma di dimensioni ridotte;
- **Simona Costa** - ARPAE  
chiede se sul lato dove non sono presenti le arginature verrà realizzato un fosso di guardia;
- **Giampietro De Santi** - consulente Emiliana Conglomerati  
risponde che non sono necessari in quanto lungo i lati dai quali potrebbero provenire inquinanti agricoli è presente, su tutto il lato ovest, il canale irriguo della Spelta e a sud il terreno è più basso di quello dell'area di cava e separato da quest'ultima dalla strada comunale, mentre sugli altri due lati (est e nord) la cava confina con l'Oasi Cronovilla dalla quale non provengono inquinanti;
- **Andrea Pelosio** - Agenzia Regionale per la Sicurezza Territoriale e la Protezione Civile  
chiede che sia fatto un fosso di scolo verso est, per impedire che eventuali sversamenti inquinanti dall'area di cava convergano verso l'Oasi Cronovilla, e, per evitare l'inquinamento delle falde sotterranee;
- **Francesco Ravaglia** – progettista AMBITER s.r.l.  
risponde che il progetto presentato non prevede fossi di scolo, in quanto sono proposte arginature perimetrali di mitigazione acustica da realizzare progressivamente (all'inizio dell'attività in ogni lotto), che svolgono anche la funzione di barriera ostacolando lo scorrimento di eventuali liquidi inquinanti; propone la realizzazione di un canale di scolo nel tratto sprovvisto di arginature, individuato tra la sezione 5 e la 11 sul lato Est;
- **Andrea Denti** - referente tecnico Emiliana Conglomerati S.p.A.  
dice che in questo tratto potrebbero fare un'arginatura bassa provvisoria a contenimento delle acque per dare continuità alle arginature più alte;
- **Andrea Pelosio** - Agenzia Regionale per la Sicurezza Territoriale e la Protezione Civile  
dice che le arginature hanno funzione diversa dai canali di scolo;
- **Moreno Tazzioli** - Dirigente Emiliana Conglomerati S.p.A  
puntualizza che non è un problema realizzare un fosso di guardia per tutta la cava che recapiterà in un bacino per contenere l'acqua, la cui posizione sarà da valutare;
- **Luca Zilli** – AIPO



## COMUNE DI TRAVERSETOLO

PROVINCIA DI PARMA

Area Tecnica – Patrimonio Pubblico

propone una riflessione, mette in evidenza la necessità di approfondire gli aspetti legati alla concessione di utilizzo delle aree soggette a viabilità, in relazione alla fruizione delle aree di transito anche da parte di altri Enti o utilizzatori. Precisa che al termine dell'attività di estrazione non sarà più valida l'autorizzazione;

- **Matteo Olivieri – ARPAE**  
chiede al proponente di chiarire gli usi della strada, al fine di agevolare le necessarie concessioni di suolo demaniale in capo ad ArpaE;
- **Luca Zilli – AIPO**  
puntualizza che il problema è regolamentare gli accessi, e suggerisce di cogliere l'occasione per sistemare la questione;
- **Giampietro De Santi - consulente Emiliana Conglomerati**  
dice che è già previsto un accesso pedonale alternativo a Cronovilla durante la fase di coltivazione della cava ma l'accesso ai laghi da pesca dovrà essere soggetto a regolamentazione una volta rilasciate le concessioni;
- **Andrea Pelosio - Agenzia Regionale per la Sicurezza Territoriale e la Protezione Civile**  
chiede al proponente di approfondire quali e quanti mezzi potrebbero utilizzare la strada di cava, predisponendo una cartografia con evidenziate tutte le necessità di accesso all'area, la viabilità alternativa, le eventuali sovrapposizioni che vengono a crearsi. Questo tema fa parte degli impatti ambientali dell'intervento;
- **Simona Costa – ARPAE**  
chiede se è previsto il lavaggio delle ruote dei mezzi in uscita e se è prevista la gestione delle acque;
- **Moreno Tazzioli - Dirigente Emiliana Conglomerati S.p.A**  
risponde che non è previsto perché non si arriva in strada, potrebbe esserci solo in caso di uscita dall'impianto;
- **Simona Costa – ARPAE**  
chiede se si prevede l'utilizzo dei limi di frantoio, perché nel S.I.A. si parla dei riempimenti con l'utilizzo dei limi ma nel piano gestione rifiuti non sono più indicati, e non sono quantificati nei prospetti di sintesi delle volumetrie di materiali necessari all'intervento di sistemazione morfologica;
- **Moreno Tazzioli - Dirigente Emiliana Conglomerati S.p.A**  
risponde che sono limi di produzione della cava del lavaggio della ghiaia in natura che tornano in cava;
- **Simona Costa – ARPAE**



# COMUNE DI TRAVERSETOLO

PROVINCIA DI PARMA

Area Tecnica – Patrimonio Pubblico

chiede come avvengono gli approvvigionamenti di acqua per la bagnature delle piste;

- **Moreno Tazzioli - Dirigente Emiliana Conglomerati S.p.A**  
risponde che le piste vengono bagnate con l'uso di botti e l'acqua proviene dai pozzi dell'impianto;
- **Luigi Arduini - Consorzio di Bonifica Parmense**  
approva il piano di coltivazione finale a recupero naturalistico, in quanto in questa situazione, per diversi motivi, non è giustificabile la realizzazione di un bacino ad uso irriguo almeno in questa fase. Riguardo alle distanze della cava dal canale si precisa che il corso d'acqua non è arginato quindi in base all'art 104 di polizia mineraria si dovrebbero rispettare i 20 metri dal ciglio. Per il Consorzio nulla osta alla riduzione di questa distanza a metri 10 dal ciglio in quanto tale distanza consente la regolare funzionalità e gestione del corso d'acqua.
- **Andrea Denti - referente tecnico Emiliana Conglomerati S.p.A.**  
precisa che nello Spelta recapiterà lo scarico acque della piazzola dei mezzi d'opera previo trattamento acque opportunamente dimensionato attraverso una tubazione;
- **Luigi Arduini - Consorzio di Bonifica Parmense**  
in questa fase esprime parere favorevole allo scarico nel canale dello Spelta in quanto unico recettore utile allo scarico delle acque. Precisa che occorre specificare le caratteristiche tecnico geometriche dell'opera di scarico finale, del sistema fognario e depurativo. Il consorzio rilascerà, prima dell'attivazione dello scarico.  
Parere favorevole per il progetto di interrimento di un tratto di linea elettrica, attualmente aerea, che necessita l'interrimento per consentire la realizzazione della duna in terra. Intervento che realizzerà il cavatore per conto di e-distribuzione. Il Consorzio rilascerà relativa concessione prima dell'inizio lavori. Sul canale dello Spelta, nella fascia di rispetto estesa 5 metri dal ciglio, è previsto un percorso naturalistico che andrà gestito attraverso un atto di concessione tra il cavatore e il Consorzio. In merito occorre precisare come gestire e garantire l'accessibilità dei mezzi d'opera e la pubblica fruizione in termini di sicurezza. Precisare la compatibilità del percorso con il transito dei mezzi d'opera in termini di conservazione della pista e gestione delle attività manutentive con i mezzi d'opera.
- **Lucia Reverberi – AUSL**  
chiede che l'acqua per la bagnatura dei piazzali sia soggetta a disinfezione per evitare il rischio legionella e se sono state indagate eventuali interferenze con i pozzi idropotabili;
- **Giampietro De Santi - consulente Emiliana Conglomerati**  
chiarisce che la disinfezione non è opportuna perché contiene prodotti chimici deleteri per gli ambienti naturali in quanto biocidi sterilizzanti e incompatibili con le misure di conservazione a tutela della biodiversità obbligatorie in area SIC-ZPS come Cronovilla, inoltre non sono presenti tali rischi nelle operazioni di bagnatura;
- **Lucia Reverberi – AUSL**



# COMUNE DI TRAVERSETOLO

PROVINCIA DI PARMA

Area Tecnica – Patrimonio Pubblico

chiede che il proponente faccia delle valutazioni, che faccia un approfondimento sul tema per risolverlo, ad esempio adottare precauzioni o inserire D.P.I. in alternativa motivare se non si ritenete che sia necessario il trattamento. Chiede un chiarimento sui pozzi idropotabili;

- **Francesco Ravaglia** – progettista AMBITER s.r.l.

risponde che le considerazioni in merito all'assenza di interferenze con pozzi idropotabili sono presenti all'interno della relazione tecnica di A.U.A. aggiornata con le integrazioni;

- **Marisa Pattacini - SABAP**

precisa che entro i termini della conclusione del procedimento in corso rilascerà il parere. La Sezione archeologica avrà necessità di una verifica archeologica preventiva consistente nella realizzazione di saggi archeologici o trincee archeologiche nell'area della futura escavazione con archeologo riconosciuto. Questo parere arriverà nel parere conclusivo da parte della Soprintendenza.

Precisa che rilascerà il parere se il Comune all'interno della C.d.S. presenterà la documentazione indicata dalla regione Emilia Romagna (relazione tecnico illustrativa dove vengono menzionate e controdedotte le indicazioni del proponente per quanto riguarda la vincolistica) il parere della C.Q.A.P. e la proposta di autorizzazione paesaggistica; la documentazione dovrà arrivare prima dell'espressione del nostro parere, però eventualmente se si arriverà verso la fine, pur sollecitando questi documenti essenziali per il procedimento, emetteremo un pre-parere contenente anche quanto indicato dalla Sezione archeologica;

Alle ore 13:00 circa, Marisa Pattacini lascia la conferenza;

### 3. Richiesta di valutazioni e pareri;

Si procede a richiedere agli Enti i pareri previsti:

- AGENZIA REGIONALE PER LA SICUREZZA E PROTEZIONE CIVILE:

- parere in merito al provvedimento di VIA (D.Lgs.152/06 smi e LR 4/2018);
- parere in merito all'Autorizzazione per l'attività estrattiva (L.R. 17/91 e smi);
- parere in merito alla concessione per l'utilizzo di pista in area demaniale (L.R. 7/2004);
- Inoltre l'Agenzia regionale per la sicurezza e protezione civile dovrà rilasciare la successiva deroga alle distanze di rispetto dopo la denuncia di esercizio;

*I pareri di cui sopra non vengono rilasciati in sede della presente C.d.S. ma saranno rilasciati in forma scritta o in occasione della seconda seduta della conferenza dei servizi decisoria.*

*Il parere inerente alla concessione per l'utilizzo di pista in area demaniale sarà rilasciato entro 10 giorni al fine di garantire il rilascio dell'atto, per il quale è prevista la pubblicazione per 30 giorni, entro la conclusione del procedimento.*



# COMUNE DI TRAVERSETOLO

PROVINCIA DI PARMA

Area Tecnica – Patrimonio Pubblico

- AUSL :
  - parere in merito al provvedimento di VIA (D.Lgs 152/06 smi e LR 4/2018);
  - parere in merito all'Autorizzazione per l'attività estrattiva (L.R.17/91 e smi);
  - parere finalizzato al successivo rilascio degli atti di deroga alle Distanze di rispetto (medicina del lavoro);
  - parere in merito alla matrice impatto acustico riferita all'AUA;
  - parere in merito alla matrice emissioni in atmosfera riferita all'AUA;  
*I pareri di cui sopra non vengono rilasciati in sede della presente CdS ma saranno rilasciati in forma scritta o in occasione della seconda seduta della conferenza dei servizi decisoria.*
  
- ARPAE (A.P.A.) (S.T.) (S.A.C.)
  - parere in merito al provvedimento di VIA (D.Lgs 152/06 smi e L.R. 4/2018);
  - parere in merito all'autorizzazione per l'attività estrattiva (L.R.17/91 e smi);
  - parere e relazione tecnica in merito alla matrice scarichi idrici per AUA;
  - parere in merito alla matrice impatto acustico;
  - parere e relazione tecnica in merito alla matrice emissioni in atmosfera;

Inoltre ARPAE SAC dovrà rilasciare l'Atto di AUA e l'atto di Concessione per utilizzo di pista demaniale.

*I pareri di cui sopra non vengono rilasciati in sede della presente CdS ma saranno rilasciati in forma scritta o in occasione della seconda seduta della conferenza dei servizi decisoria.*

- PROVINCIA DI PARMA:
  - parere in merito al provvedimento di VIA (D.Lgs 152/06 smi e L.R. 4/2018);  
*I pareri di cui sopra non vengono rilasciati in sede della presente CdS ma saranno rilasciati in forma scritta o in occasione della seconda seduta della conferenza dei servizi decisoria.*
  
- REGIONE EMILIA ROMAGNA - SERVIZIO AREE PROTETTE FORESTE E SVILUPPO DELLA MONTAGNA
  - parere in merito al provvedimento di VIA (D.Lgs 152/06 smi e L.R. 4/2018);
  - parere in merito alla parte generale in qualità di gestore (AUA);

Inoltre la Regione Emilia Romagna dovrà rilasciare la Valutazione di Incidenza (DGR 1191/2007 e smi);

*I pareri di cui sopra non vengono rilasciati in sede della presente CdS ma saranno rilasciati in forma scritta o in occasione della seconda seduta della conferenza dei servizi decisoria.*



# COMUNE DI TRAVERSETOLO

PROVINCIA DI PARMA

Area Tecnica – Patrimonio Pubblico

- SOPRINTENDENZA ARCHEOLOGIA, BELLE ARTI E PAESAGGIO PROVINCE DI PARMA E PIACENZA
  - parere in merito al provvedimento di VIA (D.Lgs 152/06 smi e L.R. 4/2018);
  - parere in merito all'Autorizzazione paesaggistica ordinaria (art. 146 del D.Lgs. 42/2004)  
*I pareri di cui sopra non vengono rilasciati in sede della presente CdS ma saranno rilasciati in forma scritta o in occasione della seconda seduta della conferenza dei servizi decisoria.*
  
- CONSORZIO DI BONIFICA PARMENSE
  - parere in merito al provvedimento di VIA (D.Lgs 152/06 smi e L.R. 4/2018): *esprime parere favorevole in sede di CdS;*
  - parere in merito al successivo rilascio degli atti di deroga alle distanze di rispetto: *esprime parere favorevole in sede di CdS;*
  - parere in merito alla matrice scarichi per l'A.U.A.: *esprime parere favorevole in sede di CdS;*
  - parere in merito al progetto di interrimento di un tratto di linea elettrica: *esprime parere favorevole in sede di CdS;*
  - concessione relativa allo scarico in merito alla matrice scarichi idrici per AUA: *a seguito delle valutazioni delle precisazioni richieste sarà rilasciata all'interno del procedimento in corso;*
  - concessione relativa alla realizzazione del percorso naturalistico: *esprime parere favorevole al rilascio della concessione in sede di CdS che sarà formalizzata prima dell'inizio lavori;*
  - concessione relativa all'interrimento della linea elettrica MT: *esprime parere favorevole al rilascio della concessione in sede di CdS che sarà formalizzata prima dell'inizio lavori;*
  
- AIPO:
  - parere idraulico in merito all'autorizzazione per l'attività estrattiva (L.R. 17/91 e smi);
  - parere in merito al successivo rilascio degli atti di deroga alle distanze di rispetto;
  - parere idraulico in merito alla Concessione per l'utilizzo di pista in area demaniale (L.R. 7/2004);  
*I pareri di cui sopra non vengono rilasciati in sede della presente CdS ma saranno rilasciati in forma scritta o in occasione della seconda seduta della conferenza dei servizi decisoria.*  
*Il parere inerente alla concessione per l'utilizzo di pista in area demaniale sarà rilasciato entro 10 giorni al fine di garantire il rilascio dell'atto, per il quale è prevista la pubblicazione per 30 giorni, entro la conclusione del procedimento.*



# COMUNE DI TRAVERSETOLO

## PROVINCIA DI PARMA

### Area Tecnica – Patrimonio Pubblico

- E-DISTRIBUZIONE:
  - Dovrà rilasciare autorizzazione per spostamento linea elettrica esistente;
- COMUNE DI TRAVERSETOLO
  - Il Comune di Traversetolo rilascerà con successive note i pareri richiesti dagli Enti al fine di consentire loro di emettere i loro Atti di competenza.

La ditta si fa carico di chiarire e precisare entro 10 giorni dalla data di trasmissione del verbale alcuni aspetti emersi durante la C.d.S. e più precisamente:

- nel progetto specificherà che verrà incluso il riempimento del fondo nel meccanismo di contestualità previsto dall'art. 28 del PIAE;
- nel progetto specificherà la realizzazione di un fosso di guardia per tutta la cava che recapiterà in un bacino per contenere l'acqua;
- nel progetto includerà una specifica cartografia con evidenziate tutte le necessità di accesso all'area, la viabilità, le sovrapposizioni che vengono a crearsi;
- nel progetto specificherà le caratteristiche tecnico geometriche dell'opera di scarico finale, il manufatto di scarico con rete fognaria, unitamente alla richiesta di concessione per scarico temporaneo nello Spelta;
- valutazioni di approfondimento relative al rischio legionella;
- nel progetto specificherà, in merito al percorso naturalistico sul canale dello Spelta, come gestire e garantire l'accessibilità dei mezzi d'opera e la pubblica fruizione in termini di sicurezza. Preciserà la compatibilità del percorso con il transito dei mezzi d'opera in termini di conservazione della pista e gestione delle attività manutentive con i mezzi d'opera;
- verifica archeologica preventiva consistente nella realizzazione di saggi archeologici o trincee archeologiche nell'area della futura escavazione con archeologo riconosciuto;

Il Presidente chiude la seduta alle ore 13:30 circa e comunica che con successiva nota verrà convocata la seconda seduta di C.d.S. decisoria. Ringrazia tutti i soggetti intervenuti.





# COMUNE DI TRAVERSETOLO

PROVINCIA DI PARMA

Area Tecnica – Patrimonio Pubblico

Il presente Verbale viene inviato ai rappresentanti degli Enti legittimati ad esprimere in modo vincolante la volontà dell'Amministrazione rappresentata, presenti nella seduta odierna della conferenza per la lettura, conferma e sottoscrizione dello stesso. A tale scopo vengono richieste le e-mail dei partecipanti.

Allegati:

- **Allegato n. 1: SCHEMA DI AUTORIZZAZIONI E PARERI COMPRESI NEL PROVVEDIMENTO AUTORIZZATORIO UNICO DI COMPETENZA DEL COMUNE DI TRAVERSETOLO**

Responsabile del Procedimento Autorizzatorio Unico: arch. Matteo Piovani

Per info contattare:

Matteo Piovani – e-mail [m.piovani@comune.traversetolo.pr.it](mailto:m.piovani@comune.traversetolo.pr.it)

Francesca Bazzoni - e-mail [f.bazzoni@comune.traversetolo.pr.it](mailto:f.bazzoni@comune.traversetolo.pr.it)

ENTE	INTERVENUTI	FIRME
Comune Traversetolo	Matteo Piovani	
	Francesca Bazzoni	
AIPO	Luca Zilli	
AUSL	Lucia Reverberi	
ARPAE	Matteo Olivieri	
	Simona Costa	
Agenzia Regionale per la Sicurezza Territoriale e la Protezione Civile	Andrea Pelosio	
Provincia di Parma	Martino Piazza	
Consorzio di Bonifica Parmense	Luigi Arduini	
Regione E. R. Settore aree protette Foreste e Sviluppo zone montane	Francesco Besio	
Soprintendenza Archeologia, Belle Arti e Paesaggio province Parma e Piacenza	Marisa Pattacini	<i>Ol. Pattacini</i>

Emiliana Conglomerati S.p.A	Andrea Denti	
	Moreno Tazzioli	
	Francesco Ravaglia	



# COMUNE DI TRAVERSETOLO

PROVINCIA DI PARMA

Area Tecnica – Patrimonio Pubblico

	Giampietro De Santi	
	Rossana Valentini	
	Massimo Casali	
	Valentina Tavaglione	



# COMUNE DI TRAVERSETOLO

PROVINCIA DI PARMA

Area Tecnica – Patrimonio Pubblico

## ALLEGATO 1

### AUTORIZZAZIONI E PARERI COMPRESI NEL PROVVEDIMENTO AUTORIZZATORIO UNICO DI COMPETENZA DEL COMUNE DI TRAVERSETOLO

	AUTORIZZAZIONE/PARERE RICHIESTO	ENTE COMPETENTE	PARERI
1	Provvedimento di VIA (D.Lgs.152/06 s.m.i. e L.R. 4/2018)	Comune di Traversetolo (PR)	<ul style="list-style-type: none"><li>• Agenzia Regionale per la Sicurezza Territoriale e la Protezione Civile;</li><li>• AUSL;</li><li>• ARPAE (Agenzia regionale per la prevenzione, l'ambiente e l'energia dell'Emilia-Romagna);</li><li>• Provincia di Parma;</li><li>• Regione Emilia-Romagna - Servizio Aree Protette Foreste e Sviluppo della Montagna;</li><li>• Soprintendenza Archeologia, Belle Arti e Paesaggio province Parma e Piacenza;</li><li>• Consorzio di bonifica parmense;</li></ul>
2	Autorizzazione per l'attività Estrattiva (L.R. 17/91 e s.m.i.)	Comune di Traversetolo (PR)	<ul style="list-style-type: none"><li>• Agenzia Regionale per la Sicurezza Territoriale e la Protezione Civile;</li><li>• AUSL;</li><li>• ARPAE;</li><li>• AIPO (Parere idraulico);</li></ul>
	Acquisizioni pareri finalizzati al successivo rilascio degli atti di deroga alle Distanze di rispetto (atti di polizia mineraria che non possono essere rilasciati prima della denuncia di esercizio)	Agenzia Regionale per la Sicurezza Territoriale e la Protezione Civile	<ul style="list-style-type: none"><li>• Consorzio di bonifica parmense;</li><li>• AIPO;</li><li>• AUSL Medicina del Lavoro (Comune)</li></ul>
3	Autorizzazione Unica Ambientale (AUA, DPR n. 59/2013) <ul style="list-style-type: none"><li>• <i>Autorizzazione Emissioni in atmosfera per stabilimenti (art. 269 D.Lgs. 152/06 e s.m.i.)</i></li><li>• <i>Scarico in acque superficiali (capo II, titolo IV del D.Lgs. 152/06 e s.m.i.)</i></li><li>• <i>Comunicazione o nulla osta relativi all'impatto acustico (art.8 commi 4 o 6 della L.26/10/1995 n. 4478)</i></li></ul>	ARPAE -SAC (Agenzia regionale per la prevenzione, l'ambiente e l'energia dell'Emilia-Romagna, Struttura autorizzazioni e concessioni)	<ul style="list-style-type: none"><li>• AUSL;</li><li>• ARPAE-ST (Agenzia regionale per la prevenzione, l'ambiente e l'energia dell'Emilia-Romagna, Servizio Territoriale);</li><li>• Consorzio di bonifica parmense;</li><li>• Regione Emilia Romagna (Ufficio Parchi);</li><li>• Comune di Traversetolo (PR);</li></ul>
4	Autorizzazione Paesaggistica Ordinaria (art.146 del D.Lgs. 42/2004)	Comune di Traversetolo (PR)	<ul style="list-style-type: none"><li>• Soprintendenza Archeologia, Belle Arti e Paesaggio province Parma e Piacenza;</li><li>• C.Q.A.P.</li></ul>
5	Valutazione di Incidenza (D.G.R. 1191/2007 e s.m.i.)	Regione Emilia-Romagna - Servizio Aree Protette Foreste e Sviluppo della Montagna	

Piazza V. Veneto n. 30 - 43029 - Traversetolo (PR) - partita I.V.A. 00220040349  
tel. 0521/344500 - fax 0521/344550 - e-mail comune@comune.traversetolo.pr.it  
<http://www.comune.traversetolo.pr.it>

Pagina 17 di 18



# COMUNE DI TRAVERSETOLO

PROVINCIA DI PARMA

Area Tecnica – Patrimonio Pubblico

6	Concessione utilizzo pista in area demaniale (L.R. 7/2004)	ARPAE -SAC (Agenzia regionale per la prevenzione, l'ambiente e l'energia dell'Emilia-Romagna, Struttura autorizzazioni e concessioni)	<ul style="list-style-type: none"><li>• Agenzia interregionale per il fiume Po (AIPO);</li><li>• Agenzia regionale per la sicurezza territoriale e la protezione civile (Servizio coordinamento interventi urgenti e messa in sicurezza);</li><li>• Comune Traversetolo (PR);</li><li>• AIPO (Parere idraulico);</li></ul>
7	Richiesta spostamento linea elettrica esistente	e-Distribuzione	<ul style="list-style-type: none"><li>• Consorzio di bonifica parmense;</li></ul>



# COMUNE DI TRAVERSETOLO

PROVINCIA DI PARMA

Area Tecnica – Patrimonio Pubblico

## CONFERENZA DI SERVIZI DECISORIA

Ai sensi dell'articolo 14 c.2 e seguenti della Legge n. 241/1990

### VERBALE DELLA SEDUTA n. 1 DEL 16/01/2023

**Oggetto: Provvedimento Autorizzatorio Unico Comunale comprendente la Valutazione di Impatto Ambientale ai sensi del Capo III della L.R. 4/2018 e altre autorizzazioni/pareri per il rilascio del progetto denominato "Piano di Coltivazione e Sistemazione Finale relativo all'Ambito estrattivo – Cà Campagna/Boschi all'interno del Polo G6 in Comune di Traversetolo (PR)" – proposto da Emiliana Conglomerati S.p.A.**

#### PREMESSO che:

- a seguito della presentazione di istanza per il rilascio del Provvedimento Autorizzatorio Unico Comunale comprendente la VIA in oggetto, e altre autorizzazioni/pareri, acquisito con prot. n.10758 – n.10759 del 09 giugno 2022, il Comune di Traversetolo richiedeva alle Amministrazioni potenzialmente interessate dal procedimento la verifica di completezza della documentazione, ai sensi dell'art. 15, commi 4 e 5, della L.R. 04/2018;
- gli Enti interessati, entro il termine assegnato, davano riscontro alla verifica di completezza, e con nota registrata al prot. n. 13527/2022 del 15/07/2022 il Comune dava comunicazione al proponente dell'esito della verifica, trasmettendo le richieste di perfezionamento e integrazione;
- con note pervenute al prot. n. 15696/2022 e n. 15703/2022 del 13/08/2022 la Ditta Emiliana Conglomerati S.p.a. dava riscontro trasmettendo al Comune gli elaborati richiesti;
- il giorno 14/09/2022 è stato pubblicato l'Avviso al pubblico sul Bollettino Ufficiale della Regione Emilia Romagna e contestualmente anche sull'Albo Pretorio informatico dei Comuni di Traversetolo e San Polo d'Enza, per 30 giorni consecutivi. L'Avviso, ai sensi dell'art. 16 della L. 4/2018, tiene luogo delle comunicazioni di cui agli art. 7 e 8, commi 3 e 4, della L. 241/1990;
- il Comune di Traversetolo pubblicava la documentazione progettuale, non soggetta a privacy, sul proprio sito web il 14/09/2022, data di avvio della fase di deposito per 30 giorni, durante i quali chiunque poteva prendere visione degli elaborati, al fine di presentare eventuali osservazioni;
- il progetto è inserito nel Piano delle Attività Estrattive (P.A.E.) del Comune di Traversetolo all'interno del Polo estrattivo G6 Enza Sud, denominato Cà Campagna/Boschi;



## COMUNE DI TRAVERSETOLO

### PROVINCIA DI PARMA

#### Area Tecnica – Patrimonio Pubblico

- l'intervento è localizzato nel Comune di Traversetolo, tuttavia un breve tratto della pista camionabile di collegamento è localizzata nel Comune limitrofo di San Polo d'Enza;
- con nota registrata al prot. n.18390/2022 del 22/09/2022 è stata indetta dal Responsabile dell'Area Lavori Pubblici Patrimonio Ambiente, Arch. Matteo Piovani, la Conferenza dei Servizi Istruttoria, al fine di coordinare e semplificare i lavori istruttori delle amministrazioni interessate;
- in data 12/10/2022 si è svolta la Conferenza dei Servizi Istruttoria di cui sopra;
- con nota prot. n. 21391/2022 del 31/10/2022 è stato trasmesso a tutti gli Enti coinvolti il verbale della conferenza dei servizi istruttoria del 12/10/2022 nel quale sono state richieste integrazioni di merito ed è stato assegnato al proponente un termine pari a 15 giorni per fornire riscontro;
- con nota prot. n. 21686/2022 del 05/11/2022 il proponente richiedeva ulteriori 15 giorni per la presentazione delle integrazioni richieste ed il Comune con nota prot. n. 22092/2022 del 10/11/2022 concedeva proroga di ulteriori 15 giorni;
- con nota prot. n. 22797/2022 del 22/11/2022 sono pervenute le integrazioni da parte della ditta proponente e sono state pubblicate sul sito del Comune di Traversetolo al link <https://www.comune.traversetolo.pr.it/servizi/Menu/dinamica.aspx?idSezione=60824&idArea=61193&idCat=104741&ID=104741&TipoElemento=categoria>;
- con nota prot. n. 23505/2022 del 01/12/2022 è stata convocata la prima C.d.S. decisoria in cui sono stati invitati a partecipare i seguenti Enti:
  - **Provincia di Parma**
  - **Provincia di Reggio Emilia**
  - **Comune di Montechiarugolo**
  - **Comune di San Polo d'Enza**
  - **Soprintendenza Archeologia, Belle Arti e Paesaggio per la città metropolitana di Bologna e le province di Modena, Reggio Emilia e Ferrara**
  - **Soprintendenza Archeologia, Belle Arti e Paesaggio province Parma e Piacenza**
  - **Segretariato regionale del Ministero per i beni e le attività culturali per l'Emilia-Romagna**
  - **Agenzia Interregionale per il fiume Po (AIPO)**
  - **Autorità di Bacino Distrettuale del Fiume Po**
  - **Agenzia Regionale per la Sicurezza Territoriale e la Protezione Civile - Servizio Sicurezza territoriale e protezione civile Reggio Emilia**
  - **Agenzia Regionale per la Sicurezza Territoriale e la Protezione Civile - Servizio sicurezza territoriale e protezione civile Parma**
  - **AUSL - Servizio Igiene e Sanità Pubblica - Langhirano**
  - **ARPAE Area Prevenzione Ambientale Ovest sede di Parma – Servizio Autorizzazioni e Concessioni e Servizio Territoriale di Parma**



# COMUNE DI TRAVERSETOLO

PROVINCIA DI PARMA

Area Tecnica – Patrimonio Pubblico

- ARPAE Area Prevenzione Ambientale Ovest sede di Reggio Emilia - Servizio Autorizzazioni e Concessioni e Servizio Territoriale di Reggio Emilia
  - Regione Emilia-Romagna - Servizio Aree Protette Foreste e Sviluppo della Montagna
  - Regione Emilia-Romagna - Servizio Difesa del Suolo, della Costa e di Bonifica
  - Regione Emilia-Romagna - Servizio Pianificazione territoriale e urbanistica, dei trasporti e del paesaggio
  - Regione Emilia-Romagna – Servizio tutela e risanamento acqua, aria e agenti fisici
  - Regione Emilia-Romagna - Area Valutazione Impatto Ambientale e Autorizzazioni E-distribuzione s.p.a.
  - Consorzio della Bonifica Parmense
  - Comune di Traversetolo – Area Tecnica Patrimonio Privato
- con la medesima nota l'invito è stato esteso anche a Emiliana Conglomerati S.p.A. (proponente);
  - sono stati messi a disposizione degli Enti invitati gli elaborati progettuali relativi all'attività in oggetto, le richieste di integrazioni pervenute e la documentazione integrativa prodotta al seguente link:  
<https://www.comune.traversetolo.pr.it/servizi/Menu/dinamica.aspx?idSezione=60824&idArea=61193&idCat=104741&ID=104741&TipoElemento=categoria>
  - la Conferenza di cui all'oggetto è finalizzata ad illustrare e a condividere la documentazione progettuale integrata, oltre che ad acquisire eventuali richieste di chiarimenti, approfondimenti e pareri necessari;

## TUTTO CIÒ PREMESSO, SI DÀ ATTO DI QUANTO SEGUE

L'anno duemilaventitre, il giorno 16 del mese di gennaio, alle ore 10.30, si riunisce la prima Conferenza di servizi decisoria di cui all'oggetto in modalità telematica.

Presiede il Responsabile del Procedimento, Arch. Matteo Piovani.

Le funzioni di Segretario sono svolte dall'Arch. Francesca Bazzoni, istruttore tecnico del Comune di Traversetolo.

Sono presenti i seguenti Soggetti invitati per competenza:

- per l'Agenzia Interregionale per il fiume PO (AIPO):
  - Luca Zilli (delegato con nota prot. n. 1041/2023 del 16/01/2023);
- per AUSL - Servizio Igiene e Sanità Pubblica:
  - Lucia Reverberi;
- per ARPAE Area Prevenzione Ambientale Ovest sede di Parma:
  - Matteo Olivieri (delegato con nota prot. n.1368 del 20/01/2023) e Simona Costa;
- per Agenzia Regionale per la Sicurezza Territoriale e la Protezione Civile - Servizio sicurezza territoriale e protezione civile Parma:
  - Andrea Pelosio (delegato con nota prot. n. 467/2023 del 10/01/2023);
- per la Provincia di Parma:



# COMUNE DI TRAVERSETOLO

PROVINCIA DI PARMA

Area Tecnica – Patrimonio Pubblico

- Martino Piazza (delegato con prot. n. 1040/2023 del 16/01/2023);
- per il **Consorzio di Bonifica Parmense**:
  - Luigi Arduini;
- per la **Regione Emilia Romagna Settore aree protette Foreste e Sviluppo zone montane**  
Francesco Besio;
- per la **Soprintendenza Archeologia, Belle Arti e Paesaggio province Parma e Piacenza**
  - Marisa Pattacini

Sono presenti in rappresentanza di **Emiliana Conglomerati S.p.A.**:

- Andrea Denti - referente tecnico Emiliana Conglomerati S.p.A.;
- Moreno Tazzioli - dirigente Emiliana Conglomerati S.p.A.;

Sono presenti inoltre i seguenti altri **Soggetti** invitati per conto di **Emiliana Conglomerati S.p.A.**:

- Francesco Ravaglia – progettista AMBITER s.r.l.;
- Giampietro De Santi – progettista ASQ Consulting Group;
- Rossana Valentini – AMBITER consulente Emiliana Conglomerati;
- Massimo Casali – geologo consulente Emiliana Conglomerati;
- Valentina Tavaglione - consulente Emiliana Conglomerati;

Viene constatata l'assenza dei rappresentanti degli altri Enti, seppur invitati alla presente seduta.

**Il Presidente dichiara aperta la prima Conferenza dei Servizi Decisoria.**

Il Presidente ricorda che ai sensi della legge 241/1990 come modificata con il D.Lgs. 217/2016, *“si considera acquisito l'assenso senza condizioni delle amministrazioni il cui rappresentante non abbia partecipato alle riunioni ovvero il cui rappresentante, pur partecipandovi, si collochi nella posizione di cui all'Art. 14 ter comma 7 della Legge 241/1990”*, ad eccezione della procedura di VINCA dove non è ammesso l'Istituto del silenzio assenso.

Il Presidente propone di organizzare i lavori della Seduta, trattando i seguenti punti:

1. illustrazione del progetto, completo delle integrazioni trasmesse il 22/11/2022;
2. richiesta rivolta agli Enti se necessarie ulteriori precisazioni di merito;
3. richiesta di valutazioni e pareri;

Si procede quindi come previsto dall'organizzazione dei lavori sopra citata.

1. **Illustrazione del progetto, completo delle integrazioni trasmesse il 22/11/2022:**





# COMUNE DI TRAVERSETOLO

PROVINCIA DI PARMA

Area Tecnica – Patrimonio Pubblico

Il Presidente cede la parola al Proponente per una breve illustrazione del progetto completo delle integrazioni fornite anche a beneficio degli Enti non presenti durante la conferenza istruttoria del 12/10/2022;

- **Francesco Ravaglia – progettista AMBITER s.r.l.**  
precisa che, a seguito delle integrazioni, il progetto non ha subito alcuna variazione. Tali integrazioni consistevano infatti nella relazione di compatibilità idraulica, nella documentazione aggiornata relativa alla disponibilità delle aree e nell'aggiornamento dell'elenco pareri e autorizzazioni ricomprese nel PAUC.  
Illustra brevemente il progetto, le tavole e le autorizzazioni necessarie (PAUC contenente Autorizzazione estrattiva, Valutazione impatto ambientale, A.U.A., aut. Paesaggistica, Valutazione incidenza). Precisa che la ditta dispone delle aree in proprietà, acquistate recentemente. Illustra sinteticamente il progetto di coltivazione, il crono programma - precisa che la risorsa estratta verrà portata all'impianto di Guardasone e una parte potrà essere venduta a terzi direttamente in cava. Illustra il piano di monitoraggio topografico e delle acque sotterranee, la sistemazione morfologica finale, che prevede la realizzazione degli argini perimetrali e il riempimento del fondo, e precisa che allo scopo sarà anche importato materiale idoneo dall'esterno. Illustra infine il recupero ambientale.

Alle ore 10:55 circa, entrano in conferenza Giampietro De Santi e Marisa Pattacini.

- **Giampietro De Santi - consulente Emiliana Conglomerati;**  
mette in evidenza l'attenzione che è stata prestata per il recupero ambientale stante la vicinanza della cava con L'Oasi naturalistica Cronovilla, zona SIC-ZPS. Descrive il recupero ambientale finale, e le tipologie di ripristino con siepi naturali. Precisa che i dossi perimetrali per la protezione acustica sono funzionali anche per la protezione visiva verso l'Oasi.
2. **Il Presidente richiede agli Enti interessati se al fine di emettere i loro Atti di competenza sono necessarie ulteriori precisazioni di merito.**

Il Presidente cede la parola ai partecipanti:

- **Marisa Pattacini - Soprintendenza Archeologia, Belle Arti e Paesaggio province Parma e Piacenza**  
chiede se ci sono altri Vincoli oltre a quelli già illustrati dei 150 mt e dell'area boscata;
- **Francesco Ravaglia – progettista AMBITER s.r.l.**  
risponde che non sono stati rilevati ulteriori vincoli;



## COMUNE DI TRAVERSETOLO

### PROVINCIA DI PARMA

#### Area Tecnica – Patrimonio Pubblico

- **Luca Zilli - AIPO**  
precisa che, visto che si è parlato di acquisto del materiale direttamente in cava, l'accesso alla cava di soggetti terzi deve essere autorizzato;
- **Andrea Pelosio - Agenzia Regionale per la Sicurezza Territoriale e la Protezione Civile**  
conferma che per accedere alle aree estrattive bisogna essere autorizzati per questioni di sicurezza. Precisa che sarà compito del direttore responsabile autorizzare l'accesso alla cava dei mezzi di ditte che hanno bisogno di accedere alla cava, mentre la strada sarà concessionata alla sola ditta richiedente. All'interno della denuncia di esercizio, accompagnata dal documento salute e sicurezza relazione di stabilità dei fronti di scavo, la ditta dovrà pertanto allegare il primo elenco dei mezzi autorizzati ad accedere all'area di cava. Il mancato rispetto dell'elenco comporta una sanzione di polizia mineraria. Le modifiche successive a questi elenchi possono essere fatte o all'interno della relazione annuale, o tutte le volte che la ditta richiede di fare un aggiornamento e va trasmesso al Comune ad AIPO ed a ASTPC;
- **Moreno Tazzioli - Dirigente Emiliana Conglomerati S.p.A**  
conferma che farà comunicazione dei mezzi autorizzati e imprese autorizzate all'accesso in cava;
- **Luca Zilli – AIPO**  
precisa che l'elenco delle imprese che devono accedere, anche per ulteriori variazioni, deve essere trasmesso con anticipo per avere l'autorizzazione;
- **Matteo Olivieri - ARPAE**  
prende atto che come previsto dal PIAE il ripristino dell'area viene fatto progressivamente all'apertura/chiusura dei singoli lotti;
- **Simona Costa - ARPAE**  
chiede se le dune sono realizzate su tutto il perimetro o se sono mancanti sul lato est;
- **Giampietro De Santi - consulente Emiliana Conglomerati**  
conferma che vengono realizzate su quasi tutto il perimetro ad altezze differenti per necessità differenti (protezione acustica dei recettori antropici e visiva per l'area naturalistica), sono mancanti nella zona centrale del lato est in quanto ci sarà un collegamento diretto con l'Oasi;
- **Francesco Ravaglia – progettista AMBITER s.r.l.**  
ribadisce che i dossi perimetrali saranno realizzati progressivamente, nelle fasi iniziali di ciascun lotto, e dovranno essere completate con l'esaurimento dell'escavazione nel lotto successivo; il riempimento sul fondo sarà realizzato nella fase finale dell'intervento per esigenze di continuità delle lavorazioni. Tutto il terreno rimosso durante la fase di escavazione viene utilizzato per le dune e per il riempimento del fondo;
- **Matteo Olivieri - ARPAE**



# COMUNE DI TRAVERSETOLO

## PROVINCIA DI PARMA

### Area Tecnica – Patrimonio Pubblico

chiede come si giustifica il riempimento del fondo nella fase finale dell'intervento;

- **Andrea Denti** - referente tecnico Emiliana Conglomerati S.p.A.  
risponde che il terreno presente in cava viene utilizzato subito per fare gli argini mentre per il fondo si utilizzerà terreno importato dall'esterno (terre e rocce da scavo) per cui non c'è la certezza dei tempi di ingresso di questo materiale, e quando sarà a disposizione;
- **Andrea Pelosio** - Agenzia Regionale per la Sicurezza Territoriale e la Protezione Civile  
precisa che lo strato superficiale corrispondente al suolo agronomico va posizionato dopo il riempimento e deve essere riutilizzato come terreno vegetale; chiede se è possibile dividere il terreno vegetale che dovrà essere riutilizzato dal cappellaccio e se è sufficiente il cappellaccio per fare gli argini;
- **Andrea Denti** - referente tecnico Emiliana Conglomerati S.p.A.  
risponde che è possibile;
- **Francesco Ravaglia** – progettista AMBITER s.r.l.  
chiarisce che, come riportato nella documentazione presentata, il terreno vegetale sarà stoccato separatamente e riposizionato, sempre come strato superficiale, nelle aree oggetto di sistemazione (compresi gli argini di cui si prevede l'inerbimento);
- **Giampietro De Santi** - consulente Emiliana Conglomerati  
puntualizza che il terreno vegetale sarà posizionato sempre negli strati più superficiali, sia per l'inerbimento dei dossi che nelle parti orizzontali a prato;
- **Matteo Olivieri** – ARPAE  
chiarisce che, da art. 28 del PIAE, il ripristino di un lotto su cui si è esaurita la fase di scavo deve essere attuato contemporaneamente alla coltivazione del lotto successivo e completato (il ripristino della prima) al termine della stessa. Prima della fine del secondo lotto però si deve riempire il primo e i materiali di riempimento dovranno arrivare prima della fine del secondo lotto, e così via;
- **Moreno Tazzioli** - Dirigente Emiliana Conglomerati S.p.A  
risponde che non ci dovrebbero essere problemi per recuperare materiale da terre e rocce da scavo;
- **Francesco Ravaglia** – progettista AMBITER s.r.l.  
farà una precisazione nel progetto in cui indicherà che includeranno il riempimento del fondo nel meccanismo di contestualità previsto dal Piano di coltivazione e dall'art. 28 del PIAE;
- **Simona Costa** - ARPAE



## COMUNE DI TRAVERSETOLO

PROVINCIA DI PARMA

Area Tecnica – Patrimonio Pubblico

chiarisce che è importante individuare le aree su cui stoccare i cumuli di terreno vegetale che secondo le norme di PAE non possono essere più alti di 5 metri, ma sarebbe maggiormente indicato mantenere al di sotto dei 3 metri di altezza;

- **Giampietro De Santi - consulente Emiliana Conglomerati**  
precisa che per esigenze di cantiere e di spostamento del materiale saranno fatti un numero maggiore di cumuli ma di dimensioni ridotte;
- **Simona Costa - ARPAE**  
chiede se sul lato dove non sono presenti le arginature verrà realizzato un fosso di guardia;
- **Giampietro De Santi - consulente Emiliana Conglomerati**  
risponde che non sono necessari in quanto lungo i lati dai quali potrebbero provenire inquinanti agricoli è presente, su tutto il lato ovest, il canale irriguo della Spelta e a sud il terreno è più basso di quello dell'area di cava e separato da quest'ultima dalla strada comunale, mentre sugli altri due lati (est e nord) la cava confina con l'Oasi Cronovilla dalla quale non provengono inquinanti;
- **Andrea Pelosio - Agenzia Regionale per la Sicurezza Territoriale e la Protezione Civile**  
chiede che sia fatto un fosso di scolo verso est, per impedire che eventuali sversamenti inquinanti dall'area di cava convergano verso l'Oasi Cronovilla, e, per evitare l'inquinamento delle falde sotterranee;
- **Francesco Ravaglia – progettista AMBITER s.r.l.**  
risponde che il progetto presentato non prevede fossi di scolo, in quanto sono proposte arginature perimetrali di mitigazione acustica da realizzare progressivamente (all'inizio dell'attività in ogni lotto), che svolgono anche la funzione di barriera ostacolando lo scorrimento di eventuali liquidi inquinanti; propone la realizzazione di un canale di scolo nel tratto sprovvisto di arginature, individuato tra la sezione 5 e la 11 sul lato Est;
- **Andrea Denti - referente tecnico Emiliana Conglomerati S.p.A.**  
dice che in questo tratto potrebbero fare un'arginatura bassa provvisoria a contenimento delle acque per dare continuità alle arginature più alte;
- **Andrea Pelosio - Agenzia Regionale per la Sicurezza Territoriale e la Protezione Civile**  
dice che le arginature hanno funzione diversa dai canali di scolo;
- **Moreno Tazzioli - Dirigente Emiliana Conglomerati S.p.A**  
puntualizza che non è un problema realizzare un fosso di guardia per tutta la cava che recapiterà in un bacino per contenere l'acqua, la cui posizione sarà da valutare;
- **Luca Zilli – AIPO**



## COMUNE DI TRAVERSETOLO

PROVINCIA DI PARMA

Area Tecnica – Patrimonio Pubblico

propone una riflessione, mette in evidenza la necessità di approfondire gli aspetti legati alla concessione di utilizzo delle aree soggette a viabilità, in relazione alla fruizione delle aree di transito anche da parte di altri Enti o utilizzatori. Precisa che al termine dell'attività di estrazione non sarà più valida l'autorizzazione;

- **Matteo Olivieri – ARPAE**

chiede al proponente di chiarire gli usi della strada, al fine di agevolare le necessarie concessioni di suolo demaniale in capo ad Arpae;

- **Luca Zilli – AIPO**

puntualizza che il problema è regolamentare gli accessi, e suggerisce di cogliere l'occasione per sistemare la questione;

- **Giampietro De Santi - consulente Emiliana Conglomerati**

dice che è già previsto un accesso pedonale alternativo a Cronovilla durante la fase di coltivazione della cava ma l'accesso ai laghi da pesca dovrà essere soggetto a regolamentazione una volta rilasciate le concessioni;

- **Andrea Pelosio - Agenzia Regionale per la Sicurezza Territoriale e la Protezione Civile**

chiede al proponente di approfondire quali e quanti mezzi potrebbero utilizzare la strada di cava, predisponendo una cartografia con evidenziate tutte le necessità di accesso all'area, la viabilità alternativa, le eventuali sovrapposizioni che vengono a crearsi. Questo tema fa parte degli impatti ambientali dell'intervento;

- **Simona Costa – ARPAE**

chiede se è previsto il lavaggio delle ruote dei mezzi in uscita e se è prevista la gestione delle acque;

- **Moreno Tazzioli - Dirigente Emiliana Conglomerati S.p.A**

risponde che non è previsto perché non si arriva in strada, potrebbe esserci solo in caso di uscita dall'impianto;

- **Simona Costa – ARPAE**

chiede se si prevede l'utilizzo dei limi di frantoio, perché nel S.I.A. si parla dei riempimenti con l'utilizzo dei limi ma nel piano gestione rifiuti non sono più indicati, e non sono quantificati nei prospetti di sintesi delle volumetrie di materiali necessari all'intervento di sistemazione morfologica;

- **Moreno Tazzioli - Dirigente Emiliana Conglomerati S.p.A**

risponde che sono limi di produzione della cava del lavaggio della ghiaia in natura che tornano in cava;

- **Simona Costa – ARPAE**



## COMUNE DI TRAVERSETOLO

### PROVINCIA DI PARMA

#### Area Tecnica – Patrimonio Pubblico

chiede come avvengono gli approvvigionamenti di acqua per la bagnature delle piste;

- **Moreno Tazzioli** - Dirigente Emiliana Conglomerati S.p.A.  
risponde che le piste vengono bagnate con l'uso di botti e l'acqua proviene dai pozzi dell'impianto;
- **Luigi Arduini** - Consorzio di Bonifica Parmense  
approva il piano di coltivazione finale a recupero naturalistico, in quanto in questa situazione, per diversi motivi, non è giustificabile la realizzazione di un bacino ad uso irriguo almeno in questa fase. Riguardo alle distanze della cava dal canale si precisa che il corso d'acqua non è arginato quindi in base all'art 104 di polizia mineraria si dovrebbero rispettare i 20 metri dal ciglio. Per il Consorzio nulla osta alla riduzione di questa distanza a metri 10 dal ciglio in quanto tale distanza consente la regolare funzionalità e gestione del corso d'acqua.
- **Andrea Denti** - referente tecnico Emiliana Conglomerati S.p.A.  
precisa che nello Spelta recapiterà lo scarico acque della piazzola dei mezzi d'opera previo trattamento acque opportunamente dimensionato attraverso una tubazione;
- **Luigi Arduini** - Consorzio di Bonifica Parmense  
in questa fase esprime parere favorevole allo scarico nel canale dello Spelta in quanto unico recettore utile allo scarico delle acque. Precisa che occorre specificare le caratteristiche tecnico geometriche dell'opera di scarico finale, del sistema fognario e depurativo. Il consorzio rilascerà, prima dell'attivazione dello scarico.  
Parere favorevole per il progetto di interrimento di un tratto di linea elettrica, attualmente aerea, che necessita l'interrimento per consentire la realizzazione della duna in terra. Intervento che realizzerà il cavatore per conto di e-distribuzione. Il Consorzio rilascerà relativa concessione prima dell'inizio lavori. Sul canale dello Spelta, nella fascia di rispetto estesa 5 metri dal ciglio, è previsto un percorso naturalistico che andrà gestito attraverso un atto di concessione tra il cavatore e il Consorzio. In merito occorre precisare come gestire e garantire l'accessibilità dei mezzi d'opera e la pubblica fruizione in termini di sicurezza. Precisare la compatibilità del percorso con il transito dei mezzi d'opera in termini di conservazione della pista e gestione delle attività manutentive con i mezzi d'opera.
- **Lucia Reverberi** – AUSL  
chiede che l'acqua per la bagnatura dei piazzali sia soggetta a disinfezione per evitare il rischio legionella e se sono state indagate eventuali interferenze con i pozzi idropotabili;
- **Giampietro De Santi** - consulente Emiliana Conglomerati  
chiarisce che la disinfezione non è opportuna perché contiene prodotti chimici deleteri per gli ambienti naturali in quanto biocidi sterilizzanti e incompatibili con le misure di conservazione a tutela della biodiversità obbligatorie in area SIC-ZPS come Cronovilla, inoltre non sono presenti tali rischi nelle operazioni di bagnatura;
- **Lucia Reverberi** – AUSL



# COMUNE DI TRAVERSETOLO

PROVINCIA DI PARMA

Area Tecnica – Patrimonio Pubblico

chiede che il proponente faccia delle valutazioni, che faccia un approfondimento sul tema per risolverlo, ad esempio adottare precauzioni o inserire D.P.I. in alternativa motivare se non si ritenete che sia necessario il trattamento. Chiede un chiarimento sui pozzi idropotabili;

- **Francesco Ravaglia – progettista AMBITER s.r.l.**  
risponde che le considerazioni in merito all'assenza di interferenze con pozzi idropotabili sono presenti all'interno della relazione tecnica di A.U.A. aggiornata con le integrazioni;

- **Marisa Pattacini - SABAP**  
precisa che entro i termini della conclusione del procedimento in corso rilascerà il parere. La Sezione archeologica avrà necessità di una verifica archeologica preventiva consistente nella realizzazione di saggi archeologici o trincee archeologiche nell'area della futura escavazione con archeologo riconosciuto. Questo parere arriverà nel parere conclusivo da parte della Soprintendenza.

Precisa che rilascerà il parere se il Comune all'interno della C.d.S. presenterà la documentazione indicata dalla regione Emilia Romagna (relazione tecnico illustrativa dove vengono menzionate e controdedotte le indicazioni del proponente per quanto riguarda la vincolistica) il parere della C.Q.A.P. e la proposta di autorizzazione paesaggistica; la documentazione dovrà arrivare prima dell'espressione del nostro parere, però eventualmente se si arriverà verso la fine, pur sollecitando questi documenti essenziali per il procedimento, emetteremo un pre-parere contenente anche quanto indicato dalla Sezione archeologica;

Alle ore 13:00 circa, Marisa Pattacini lascia la conferenza;

### 3. Richiesta di valutazioni e pareri;

Si procede a richiedere agli Enti i pareri previsti:

- **AGENZIA REGIONALE PER LA SICUREZZA E PROTEZIONE CIVILE:**

- parere in merito al provvedimento di VIA (D.Lgs.152/06 smi e LR 4/2018);
- parere in merito all'Autorizzazione per l'attività estrattiva (L.R. 17/91 e smi);
- parere in merito alla concessione per l'utilizzo di pista in area demaniale (L.R. 7/2004);
- Inoltre l'Agenzia regionale per la sicurezza e protezione civile dovrà rilasciare la successiva deroga alle distanze di rispetto dopo la denuncia di esercizio;

*I pareri di cui sopra non vengono rilasciati in sede della presente C.d.S. ma saranno rilasciati in forma scritta o in occasione della seconda seduta della conferenza dei servizi decisoria.*

*Il parere inerente alla concessione per l'utilizzo di pista in area demaniale sarà rilasciato entro 10 giorni al fine di garantire il rilascio dell'atto, per il quale è prevista la pubblicazione per 30 giorni, entro la conclusione del procedimento.*



# COMUNE DI TRAVERSETOLO

PROVINCIA DI PARMA

Area Tecnica – Patrimonio Pubblico

• **AUSL:**

- parere in merito al provvedimento di VIA (D.Lgs 152/06 smi e LR 4/2018);
  - parere in merito all'Autorizzazione per l'attività estrattiva (L.R.17/91 e smi);
  - parere finalizzato al successivo rilascio degli atti di deroga alle Distanze di rispetto (medicina del lavoro);
  - parere in merito alla matrice impatto acustico riferita all'AUA;
  - parere in merito alla matrice emissioni in atmosfera riferita all'AUA;
- I pareri di cui sopra non vengono rilasciati in sede della presente CdS ma saranno rilasciati in forma scritta o in occasione della seconda seduta della conferenza dei servizi decisoria.*

• **ARPAE (A.P.A.) (S.T.) (S.A.C.)**

- parere in merito al provvedimento di VIA (D.Lgs 152/06 smi e L.R. 4/2018);
- parere in merito all'autorizzazione per l'attività estrattiva (L.R.17/91 e smi);
- parere e relazione tecnica in merito alla matrice scarichi idrici per AUA;
- parere in merito alla matrice impatto acustico;
- parere e relazione tecnica in merito alla matrice emissioni in atmosfera;

Inoltre ARPAE SAC dovrà rilasciare l'Atto di AUA e l'atto di Concessione per utilizzo di pista demaniale.

*I pareri di cui sopra non vengono rilasciati in sede della presente CdS ma saranno rilasciati in forma scritta o in occasione della seconda seduta della conferenza dei servizi decisoria.*

• **PROVINCIA DI PARMA:**

- parere in merito al provvedimento di VIA (D.Lgs 152/06 smi e L.R. 4/2018);
- I pareri di cui sopra non vengono rilasciati in sede della presente CdS ma saranno rilasciati in forma scritta o in occasione della seconda seduta della conferenza dei servizi decisoria.*

• **REGIONE EMILIA ROMAGNA - SERVIZIO AREE PROTETTE FORESTE E SVILUPPO DELLA MONTAGNA**

- parere in merito al provvedimento di VIA (D.Lgs 152/06 smi e L.R. 4/2018);
- parere in merito alla parte generale in qualità di gestore (AUA);

Inoltre la Regione Emilia Romagna dovrà rilasciare la Valutazione di Incidenza (DGR 1191/2007 e smi);

*I pareri di cui sopra non vengono rilasciati in sede della presente CdS ma saranno rilasciati in forma scritta o in occasione della seconda seduta della conferenza dei servizi decisoria.*





# COMUNE DI TRAVERSETOLO

## PROVINCIA DI PARMA

### Area Tecnica – Patrimonio Pubblico

- **SOPRINTENDENZA ARCHEOLOGIA, BELLE ARTI E PAESAGGIO PROVINCE DI PARMA E PIACENZA**
  - parere in merito al provvedimento di VIA (D.Lgs 152/06 smi e L.R. 4/2018);
  - parere in merito all'Autorizzazione paesaggistica ordinaria (art. 146 del D.Lgs. 42/2004)  
*I pareri di cui sopra non vengono rilasciati in sede della presente CdS ma saranno rilasciati in forma scritta o in occasione della seconda seduta della conferenza dei servizi decisoria.*
  
- **CONSORZIO DI BONIFICA PARMENSE**
  - parere in merito al provvedimento di VIA (D.Lgs 152/06 smi e L.R. 4/2018): *esprime parere favorevole in sede di CdS;*
  - parere in merito al successivo rilascio degli atti di deroga alle distanze di rispetto: *esprime parere favorevole in sede di CdS;*
  - parere in merito alla matrice scarichi per l'A.U.A.: *esprime parere favorevole in sede di CdS;*
  - parere in merito al progetto di interrimento di un tratto di linea elettrica: *esprime parere favorevole in sede di CdS;*
  - concessione relativa allo scarico in merito alla matrice scarichi idrici per AUA: *a seguito delle valutazioni delle precisazioni richieste sarà rilasciata all'interno del procedimento in corso;*
  - concessione relativa alla realizzazione del percorso naturalistico: *esprime parere favorevole al rilascio della concessione in sede di CdS che sarà formalizzata prima dell'inizio lavori;*
  - concessione relativa all'interrimento della linea elettrica MT: *esprime parere favorevole al rilascio della concessione in sede di CdS che sarà formalizzata prima dell'inizio lavori;*
  
- **AIPO:**
  - parere idraulico in merito all'autorizzazione per l'attività estrattiva (L.R. 17/91 e smi);
  - parere in merito al successivo rilascio degli atti di deroga alle distanze di rispetto;
  - parere idraulico in merito alla Concessione per l'utilizzo di pista in area demaniale (L.R. 7/2004);  
*I pareri di cui sopra non vengono rilasciati in sede della presente CdS ma saranno rilasciati in forma scritta o in occasione della seconda seduta della conferenza dei servizi decisoria. Il parere inerente alla concessione per l'utilizzo di pista in area demaniale sarà rilasciato entro 10 giorni al fine di garantire il rilascio dell'atto, per il quale è prevista la pubblicazione per 30 giorni, entro la conclusione del procedimento.*



## COMUNE DI TRAVERSETOLO

PROVINCIA DI PARMA

Area Tecnica – Patrimonio Pubblico

- **E-DISTRIBUZIONE:**
  - Dovrà rilasciare autorizzazione per spostamento linea elettrica esistente;
- **COMUNE DI TRAVERSETOLO**
  - Il Comune di Traversetolo rilascerà con successive note i pareri richiesti dagli Enti al fine di consentire loro di emettere i loro Atti di competenza.

La ditta si fa carico di chiarire e precisare entro 10 giorni dalla data di trasmissione del verbale alcuni aspetti emersi durante la C.d.S. e più precisamente:

- nel progetto specificherà che verrà incluso il riempimento del fondo nel meccanismo di contestualità previsto dall'art. 28 del PIAE;
- nel progetto specificherà la realizzazione di un fosso di guardia per tutta la cava che recapperà in un bacino per contenere l'acqua;
- nel progetto includerà una specifica cartografia con evidenziate tutte le necessità di accesso all'area, la viabilità, le sovrapposizioni che vengono a crearsi;
- nel progetto specificherà le caratteristiche tecnico geometriche dell'opera di scarico finale, il manufatto di scarico con rete fognaria, unitamente alla richiesta di concessione per scarico temporaneo nello Spelta;
- valutazioni di approfondimento relative al rischio legionella;
- nel progetto specificherà, in merito al percorso naturalistico sul canale dello Spelta, come gestire e garantire l'accessibilità dei mezzi d'opera e la pubblica fruizione in termini di sicurezza. Preciserà la compatibilità del percorso con il transito dei mezzi d'opera in termini di conservazione della pista e gestione delle attività manutentive con i mezzi d'opera;
- verifica archeologica preventiva consistente nella realizzazione di saggi archeologici o trincee archeologiche nell'area della futura escavazione con archeologo riconosciuto;

Il Presidente chiude la seduta alle ore 13:30 circa e comunica che con successiva nota verrà convocata la seconda seduta di C.d.S. decisoria. Ringrazia tutti i soggetti intervenuti.



# COMUNE DI TRAVERSETOLO

PROVINCIA DI PARMA

Area Tecnica – Patrimonio Pubblico

Il presente Verbale viene inviato ai rappresentanti degli Enti legittimati ad esprimere in modo vincolante la volontà dell'Amministrazione rappresentata, presenti nella seduta odierna della conferenza per la lettura, conferma e sottoscrizione dello stesso. A tale scopo vengono richieste le e-mail dei partecipanti.

Allegati:

- **Allegato n. 1: SCHEMA DI AUTORIZZAZIONI E PARERI COMPRESI NEL PROVVEDIMENTO AUTORIZZATORIO UNICO DI COMPETENZA DEL COMUNE DI TRAVERSETOLO**

Responsabile del Procedimento Autorizzatorio Unico: arch. Matteo Piovani

Per info contattare:

Matteo Piovani – e-mail [m.piovani@comune.traversetolo.pr.it](mailto:m.piovani@comune.traversetolo.pr.it)

Francesca Bazzoni - e-mail [f.bazzoni@comune.traversetolo.pr.it](mailto:f.bazzoni@comune.traversetolo.pr.it)

ENTE	INTERVENUTI	FIRME
Comune Traversetolo	Matteo Piovani	
	Francesca Bazzoni	
AIPO	Luca Zilli	
AUSL	Lucia Reverberi	
ARPAE	Matteo Olivieri	
	Simona Costa	
Agenzia Regionale per la Sicurezza Territoriale e la Protezione Civile	Andrea Pelosio	
Provincia di Parma	Martino Piazza	
Consorzio di Bonifica Parmense	Luigi Arduini	
Regione E. R. Settore aree protette Foreste e Sviluppo zone montane	Francesco Besio	
Soprintendenza Archeologia, Belle Arti e Paesaggio province Parma e Piacenza	Marisa Pattacini	

Emiliana Conglomerati S.p.A	Andrea Denti	
	Moreno Tazzioli	
	Francesco Ravaglia	

Piazza V. Veneto n. 30 - 43029 - Traversetolo (PR) - partita I.V.A. 00220040349  
tel. 0521/344500 - fax 0521/344550 - e-mail [comune@comune.traversetolo.pr.it](mailto:comune@comune.traversetolo.pr.it)  
<http://www.comune.traversetolo.pr.it>

Pagina 15 di 18



# COMUNE DI TRAVERSETOLO

PROVINCIA DI PARMA

Area Tecnica – Patrimonio Pubblico

	Giampietro De Santi	
	Rossana Valentini	
	Massimo Casali	
	Valentina Tavaglione	



# COMUNE DI TRAVERSETOLO

PROVINCIA DI PARMA

Area Tecnica – Patrimonio Pubblico

## ALLEGATO 1

### AUTORIZZAZIONI E PARERI COMPRESI NEL PROVVEDIMENTO AUTORIZZATORIO UNICO DI COMPETENZA DEL COMUNE DI TRAVERSETOLO

	AUTORIZZAZIONE/PARERE RICHIESTO	ENTE COMPETENTE	PARERI
1	Provvedimento di VIA (D.Lgs.152/06 s.m.i. e L.R 4/2018)	Comune di Traversetolo (PR)	<ul style="list-style-type: none"><li>• Agenzia Regionale per la Sicurezza Territoriale e la Protezione Civile;</li><li>• AUSL;</li><li>• ARPAE (Agenzia regionale per la prevenzione, l'ambiente e l'energia dell'Emilia-Romagna);</li><li>• Provincia di Parma;</li><li>• Regione Emilia-Romagna - Servizio Aree Protette Foreste e Sviluppo della Montagna;</li><li>• Soprintendenza Archeologia, Belle Arti e Paesaggio province Parma e Piacenza;</li><li>• Consorzio di bonifica parmense;</li></ul>
2	Autorizzazione per l'attività Estrattiva (L.R. 17/91 e s.m.i.)	Comune di Traversetolo (PR)	<ul style="list-style-type: none"><li>• Agenzia Regionale per la Sicurezza Territoriale e la Protezione Civile;</li><li>• AUSL;</li><li>• ARPAE;</li><li>• AIPO (Parere idraulico);</li></ul>
	Acquisizioni pareri finalizzati al successivo rilascio degli atti di deroga alle Distanze di rispetto (atti di polizia mineraria che non possono essere rilasciati prima della denuncia di esercizio)	Agenzia Regionale per la Sicurezza Territoriale e la Protezione Civile	<ul style="list-style-type: none"><li>• Consorzio di bonifica parmense;</li><li>• AIPO;</li><li>• AUSL Medicina del Lavoro (Comune)</li></ul>
3	Autorizzazione Unica Ambientale (AUA, DPR n. 59/2013) <ul style="list-style-type: none"><li>• <i>Autorizzazione Emissioni in atmosfera per stabilimenti (art. 269 D.Lgs. 152/06 e s.m.i.)</i></li><li>• <i>Scarico in acque superficiali (capo II, titolo IV del D.Lgs. 152/06 e s.m.i.)</i></li><li>• <i>Comunicazione o nulla osta relativi all'impatto acustico (art.8 commi 4 o 6 della L.26/10/1995 n. 4478)</i></li></ul>	ARPAE -SAC (Agenzia regionale per la prevenzione, l'ambiente e l'energia dell'Emilia- Romagna, Struttura autorizzazioni e concessioni)	<ul style="list-style-type: none"><li>• AUSL;</li><li>• ARPAE-ST (Agenzia regionale per la prevenzione, l'ambiente e l'energia dell'Emilia-Romagna, Servizio Territoriale);</li><li>• Consorzio di bonifica parmense;</li><li>• Regione Emilia Romagna (Ufficio Parchi);</li><li>• Comune di Traversetolo (PR);</li></ul>
4	Autorizzazione Paesaggistica Ordinaria (art.146 del D.Lgs. 42/2004)	Comune di Traversetolo (PR)	<ul style="list-style-type: none"><li>• Soprintendenza Archeologia, Belle Arti e Paesaggio province Parma e Piacenza;</li><li>• C.Q.A.P.</li></ul>
5	Valutazione di Incidenza (D.G.R. 1191/2007 e s.m.i.)	Regione Emilia-Romagna - Servizio Aree Protette Foreste e Sviluppo della Montagna	

Piazza V. Veneto n. 30 - 43029 - Traversetolo (PR) - partita I.V.A. 00220040349  
tel. 0521/344500 - fax 0521/344550 - e-mail comune@comune.traversetolo.pr.it  
<http://www.comune.traversetolo.pr.it>

Pagina 17 di 18



# COMUNE DI TRAVERSETOLO

PROVINCIA DI PARMA

Area Tecnica – Patrimonio Pubblico

6	Concessione utilizzo pista in area demaniale (L.R. 7/2004)	ARPAE -SAC (Agenzia regionale per la prevenzione, l'ambiente e l'energia dell'Emilia-Romagna, Struttura autorizzazioni e concessioni)	<ul style="list-style-type: none"><li>• Agenzia interregionale per il fiume Po (AIPO);</li><li>• Agenzia regionale per la sicurezza territoriale e la protezione civile (Servizio coordinamento interventi urgenti e messa in sicurezza);</li><li>• Comune Traversetolo (PR);</li><li>• AIPO (Parere idraulico);</li></ul>
7	Richiesta spostamento linea elettrica esistente	e-Distribuzione	<ul style="list-style-type: none"><li>• Consorzio di bonifica parmense;</li></ul>



## GoSign - Esito verifica firma digitale

Verifica effettuata in data 27/01/2023 07:27:54 UTC

File verificato: T:\X - AMBIENTE\VIA-VINCA-VAS-SCOPING\VIA TRAVERSETOLO EMILIANA CONGLOMERATI\05-Conferenza-dei-Servizi-Decisoria\verbali firmati\DENTI-TAZZIOLI\20230116-VERBALE-1-CdS decisoria-per-firme.pdf.p7m.p7m


Esito verifica: **Verifica completata con successo**


Dati di dettaglio della verifica effettuata

Firmatario 1 : ANDREA DENTI  
 Firma verificata: OK (Verifica effettuata alla data: 27/01/2023 07:27:54 UTC)  
 Verifica di validità Effettuata con metodo OCSP. Timestamp della risposta del servizio 27/01/2023  
 online: 07:27:54 UTC

Dati del certificato del firmatario **ANDREA DENTI**

Nome, Cognome: ANDREA DENTI  
 Numero identificativo: SIG0000004789095  
 Data di scadenza: 26/04/2025 00:00:00 UTC  
 Autorità di InfoCamere Qualified Electronic Signature CA , InfoCamere S.C.p.A. ,  
 certificazione: Qualified Trust Service Provider ,  
 VATIT-02313821007 ,  
 IT ,  
 Documentazione del <https://id.infocamere.it/digital-id/firma-digitale/manuali.html>  
 certificato (CPS):  
 Identificativo del CPS: OID 0.4.0.194112.1.2  
 Identificativo del CPS: OID 1.3.76.14.1.1.30  
 Identificativo del CPS: OID 1.3.76.16.6  
 Note di utilizzo del Questo certificato rispetta le raccomandazioni previste dalla  
 certificato: Determinazione Agid N. 121/2019

Firmatario 2 : MORENO TAZZIOLI  
 Firma verificata: OK (Verifica effettuata alla data: 27/01/2023 07:27:54 UTC)  
 Verifica di validità Effettuata con metodo OCSP. Timestamp della risposta del servizio 27/01/2023  
 online:  Il futuro digitale è adesso 05:39:00 UTC InfoCert S.p.A. (<https://www.infocert.it/>) 2022 | P.IVA 07945211006



## GoSign - Esito verifica firma digitale

Cognome, Nome: MORENO LAZZOLI  
Numero identificativo: 20205027755756  
Data di scadenza: 27/04/2023 00:00:00 UTC  
Autorità di certificazione: InfoCert Firma Qualificata 2 , INFOCERT SPA ,  
Certificatore Accreditato ,  
IT ,  
07945211006 ,  
Documentazione del certificato (CPS): <http://www.firma.infocert.it/documentazione/manuali.php>  
Identificativo del CPS: OID 1.3.76.36.1.1.1  
Identificativo del CPS: OID 1.3.76.24.1.1.2  
Identificativo del CPS: OID 0.4.0.194112.1.2  
Identificativo del CPS: OID 1.3.76.16.6  
Note di utilizzo del certificato: Questo certificato rispetta le raccomandazioni previste dalla Determinazione Agid N. 121/2019

---

**Fine rapporto di verifica**





## GoSign - Esito verifica firma digitale

Verifica effettuata in data 27/01/2023 07:16:47 UTC

File verificato: T:\X - AMBIENTE\VIA-VINCA-VAS-SCOPING\VIA TRAVERSETOLO EMILIANA  
CONGLOMERATI\05-Conferenza-dei-Servizi-Decisoria\verbali firmati\DE SANTI\20230116-VERBALE-1-  
CdS decisoria-per-firme.pdf.p7m

Esito verifica: **Verifica completata con successo**

**Dati di dettaglio della verifica effettuata**

Firmatario 1 : giampietro de santi  
Firma verificata: OK (Verifica effettuata alla data: 27/01/2023 07:16:47 UTC)  
Verifica di validità Effettuata con metodo OCSP. Timestamp della risposta del servizio 27/01/2023  
online: 07:01:15 UTC

**Dati del certificato del firmatario giampietro de santi**

Nome, Cognome: giampietro de santi  
Titolo: Geometra  
Descrizione: Collegio dei Geometri di Reggio Emilia, -, -, Numero di iscrizione: 1625,  
Data di iscrizione: 16/01/1989, -  
Organizzazione: Collegio dei Geometri di Reggio Emilia  
Numero identificativo: 23686487  
Data di scadenza: 11/10/2027 23:59:59 UTC  
Autorità di ArubaPEC S.p.A. NG CA 3 , ArubaPEC S.p.A. ,  
certificazione: Certification AuthorityC ,  
IT ,  
Documentazione del https://ca.arubapec.it/cps.html  
certificato (CPS):  
Identificativo del CPS: OID 1.3.6.1.4.1.29741.1.1.1  
Identificativo del CPS: OID 1.3.76.16.6

**Fine rapporto di verifica**

Il futuro digitale è adesso

InfoCert S.p.A. (<https://www.infocert.it/>) 2022 |  
P.IVA 07945211006





## GoSign - Esito verifica firma digitale

Verifica effettuata in data 27/01/2023 08:12:29 UTC

File verificato: T:\X - AMBIENTE\VIA-VINCA-VAS-SCOPING\VIA TRAVERSETOLO EMILIANA CONGLOMERATI\05-Conferenza-dei-Servizi-Decisoriali\verbali firmati\CASALI - TAVAGLIONE\20230116-VERBALE-1-CdS decisoria-per-firme.pdf.p7m

Esito verifica: **Verifica completata con successo**

**Dati di dettaglio della verifica effettuata**

Firmatario 1 : MASSIMO CASALI  
Firma verificata: OK (Verifica effettuata alla data: 27/01/2023 08:12:29 UTC)  
Verifica di validità Effettuata con metodo OCSP. Timestamp della risposta del servizio 27/01/2023  
online: 08:12:29 UTC

**Dati del certificato del firmatario MASSIMO CASALI**

Nome, Cognome: MASSIMO CASALI  
Numero identificativo: SIG0000004460091  
Data di scadenza: 03/09/2024 00:00:00 UTC  
Autorità di certificazione: InfoCamere Qualified Electronic Signature CA , InfoCamere S.C.p.A. , Qualified Trust Service Provider , VATIT-02313821007 , IT ,  
Documentazione del certificato (CPS): <https://id.infocamere.it/digital-id/firma-digitale/manuali.html>  
Identificativo del CPS: OID 0.4.0.194112.1.2  
Identificativo del CPS: OID 1.3.76.14.1.1.30  
Identificativo del CPS: OID 1.3.76.16.6  
Note di utilizzo del certificato: Questo certificato rispetta le raccomandazioni previste dalla Determinazione Agid N. 121/2019

Firmatario 2 : VALENTINA TAVAGLIONE  
Firma verificata: OK (Verifica effettuata alla data: 27/01/2023 08:12:29 UTC)  
Verifica di validità Effettuata con metodo OCSP. Timestamp della risposta del servizio 27/01/2023  
online: 08:12:29 UTC

Dati  certificato del firmatario **VALENTINA TAVAGLIONE** InfoCert S.p.A. (<https://www.infocert.it/>) 2022 | Il futuro digitale è adesso P.IVA 07945211006



## GoSign - Esito verifica firma digitale

Data di scadenza:	11/10/2024 00.00.00 UTC
Autorità di certificazione:	InfoCamere Qualified Electronic Signature CA , InfoCamere S.C.p.A. , Qualified Trust Service Provider , VATIT-02313821007 , IT ,
Documentazione del certificato (CPS):	<a href="https://id.infocamere.it/digital-id/firma-digitale/manuali.html">https://id.infocamere.it/digital-id/firma-digitale/manuali.html</a>
Identificativo del CPS:	OID 0.4.0.194112.1.2
Identificativo del CPS:	OID 1.3.76.14.1.1.30
Identificativo del CPS:	OID 1.3.76.16.6
Note di utilizzo del certificato:	Questo certificato rispetta le raccomandazioni previste dalla Determinazione Agid N. 121/2019

---

**Fine rapporto di verifica**



## GoSign - Esito verifica firma digitale

Verifica effettuata in data 27/01/2023 08:27:02 UTC

File verificato: T:\X - AMBIENTE\VIA-VINCA-VAS-SCOPING\VIA TRAVERSETOLO EMILIANA  
CONGLOMERATI\05-Conferenza-dei-Servizi-Decisoria\verbali firmati\SIMONA COSTA\20230116-  
VERBALE-1-CdS decisoria-per-firme.pdf.p7m

Esito verifica: **Verifica completata con successo**

## Dati di dettaglio della verifica effettuata

Firmatario 1 : SIMONA COSTA  
Firma verificata: OK (Verifica effettuata alla data: 27/01/2023 08:27:02 UTC)  
Verifica di validità Effettuata con metodo OCSP. Timestamp della risposta del servizio 27/01/2023  
online: 07:19:07 UTC

Dati del certificato del firmatario **SIMONA COSTA**

Nome, Cognome: SIMONA COSTA  
Organizzazione: Arpae Emilia-Romagna  
Numero identificativo: WSREF-64355512256906  
Data di scadenza: 02/05/2023 13:20:33 UTC  
Autorità di certificazione: ArubaPEC EU Qualified Certificates CA G1 , ArubaPEC S.p.A. ,  
Qualified Trust Service Provider ,  
VATIT-01879020517 ,  
IT ,  
Documentazione del certificato (CPS): <https://www.pec.it/repository/arubapec-qualif-cps.pdf>  
Identificativo del CPS: OID 0.4.0.194112.1.2  
Identificativo del CPS: OID 1.3.6.1.4.1.29741.1.7.2  
Identificativo del CPS: OID 1.3.76.16.6

Firmatario 2 : Matteo Olivieri  
Firma verificata: OK (Verifica effettuata alla data: 27/01/2023 08:27:02 UTC)  
Verifica di validità Effettuata con metodo OCSP. Timestamp della risposta del servizio 27/01/2023  
online: 07:19:07 UTC

Dati del certificato del firmatario **Matteo Olivieri**

Il futuro digitale è adesso  
Nome, Cognome: Matteo Olivieri

InfoCert S.p.A. (<https://www.infocert.it/>) 2022 |  
P.IVA 07945211006



## GoSign - Esito verifica firma digitale

Data di scadenza:	23/01/2023 10.04.22 UTC
Autorità di certificazione:	ArubaPEC EU Qualified Certificates CA G1 , ArubaPEC S.p.A. , Qualified Trust Service Provider , VATIT-01879020517 , IT ,
Documentazione del certificato (CPS):	<a href="https://www.pec.it/repository/arubapec-qualif-cps.pdf">https://www.pec.it/repository/arubapec-qualif-cps.pdf</a>
Identificativo del CPS:	OID 0.4.0.194112.1.2
Identificativo del CPS:	OID 1.3.6.1.4.1.29741.1.7.2
Identificativo del CPS:	OID 1.3.76.16.6

---

**Fine rapporto di verifica**



## GoSign - Esito verifica firma digitale

Verifica effettuata in data 27/01/2023 07:29:37 UTC

File verificato: T:\X - AMBIENTE\IA-VINCA-VAS-SCOPING\IA TRAVERSETOLO EMILIANA CONGLOMERATI\05-Conferenza-dei-Servizi-Decisoria\verbali firmati\REVERBERI\20230116-VERBALE-1-CdS decisoria-per-firme.pdf.p7m

Esito verifica: **Verifica completata con successo**

**Dati di dettaglio della verifica effettuata**

Firmatario 1 : LUCIA REVERBERI  
Firma verificata: OK (Verifica effettuata alla data: 27/01/2023 07:29:36 UTC)  
Verifica di validità Effettuata con metodo OCSP. Timestamp della risposta del servizio 27/01/2023  
online: 06:51:31 UTC

**Dati del certificato del firmatario LUCIA REVERBERI**

Nome, Cognome: LUCIA REVERBERI  
Numero identificativo: WSREF-26756491402836  
Data di scadenza: 21/12/2023 09:50:49 UTC  
Autorità di certificazione: Actalis EU Qualified Certificates CA G1 , Actalis S.p.A. ,  
Qualified Trust Service Provider ,  
VATIT-03358520967 ,  
IT ,  
Documentazione del certificato (CPS): <https://www.actalis.it/repository/actalis-qualif-cps.pdf>  
Identificativo del CPS: OID 0.4.0.194112.1.2  
Identificativo del CPS: OID 1.3.159.10.1.1

**Fine rapporto di verifica**

Il futuro digitale è adesso

InfoCert S.p.A. (<https://www.infocert.it/>) 2022 |  
P.IVA 07945211006







## GoSign - Esito verifica firma digitale

Verifica effettuata in data 30/01/2023 09:10:07 UTC

File verificato: T:\X - AMBIENTE\VIA-VINCA-VAS-SCOPING\VIA TRAVERSETOLO EMILIANA  
CONGLOMERATI\05-Conferenza-dei-Servizi-Decisoriali\verbali firmati\PIOVANI\20230116-VERBALE-1-  
CdS decisoria-per-firme.pdf.p7m

Esito verifica: **Verifica completata con successo**

**Dati di dettaglio della verifica effettuata**

Firmatario 1 : MATTEO PIOVANI  
Firma verificata: OK (Verifica effettuata alla data: 30/01/2023 09:10:07 UTC)  
Verifica di validità Effettuata con metodo OCSP. Timestamp della risposta del servizio 30/01/2023  
online: 09:10:07 UTC

**Dati del certificato del firmatario MATTEO PIOVANI**

Nome, Cognome: MATTEO PIOVANI  
Numero identificativo: SIG0000005052693  
Data di scadenza: 18/11/2025 00:00:00 UTC  
Autorità di certificazione: InfoCamere Qualified Electronic Signature CA , InfoCamere S.C.p.A. ,  
Qualified Trust Service Provider ,  
VATIT-02313821007 ,  
IT ,  
Documentazione del certificato (CPS): <https://id.infocamere.it/digital-id/firma-digitale/manuali.html>  
Identificativo del CPS: OID 0.4.0.194112.1.2  
Identificativo del CPS: OID 1.3.76.14.1.1.30  
Identificativo del CPS: OID 1.3.76.16.6  
Note di utilizzo del certificato: Questo certificato rispetta le raccomandazioni previste dalla  
Determinazione Agid N. 121/2019

**Fine rapporto di verifica**

Il futuro digitale è adesso

InfoCert S.p.A. (<https://www.infocert.it/>) 2022 |  
P.IVA 07945211006

