1
Profilo Longitudinale

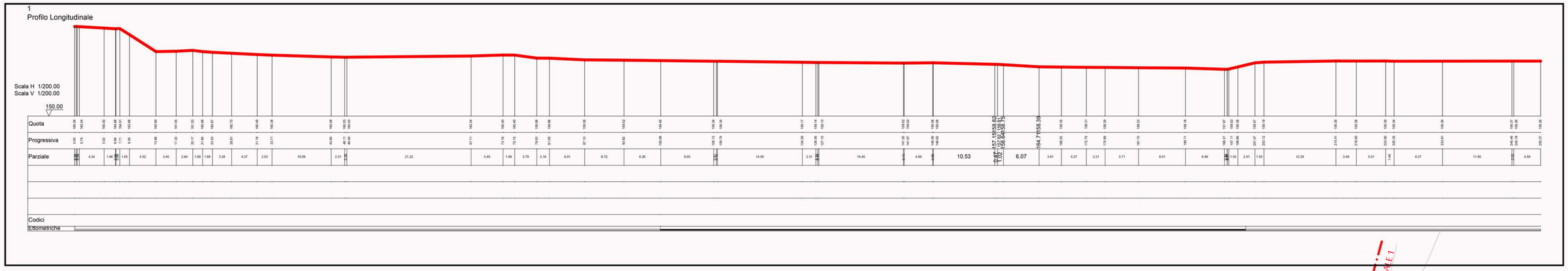

Sezione trasversale 1

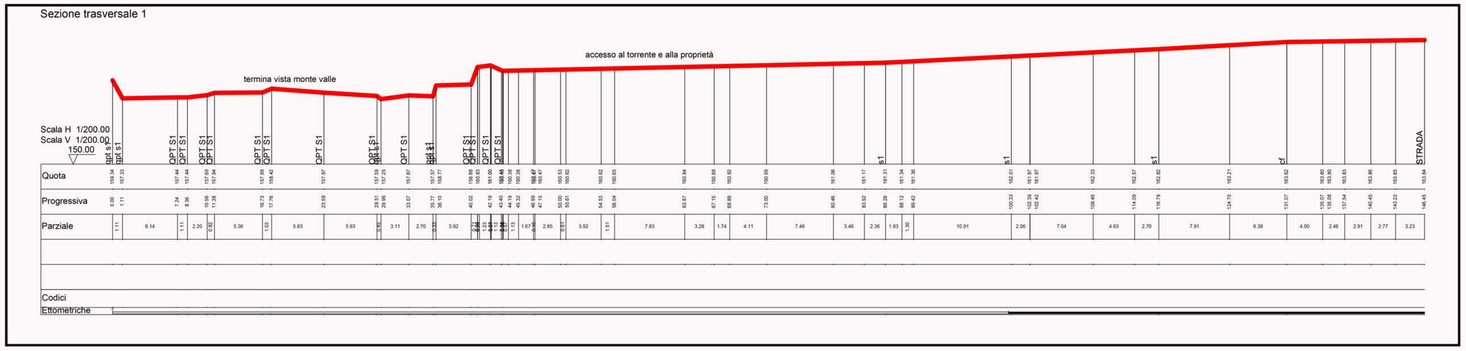

Sezione trasversale 2

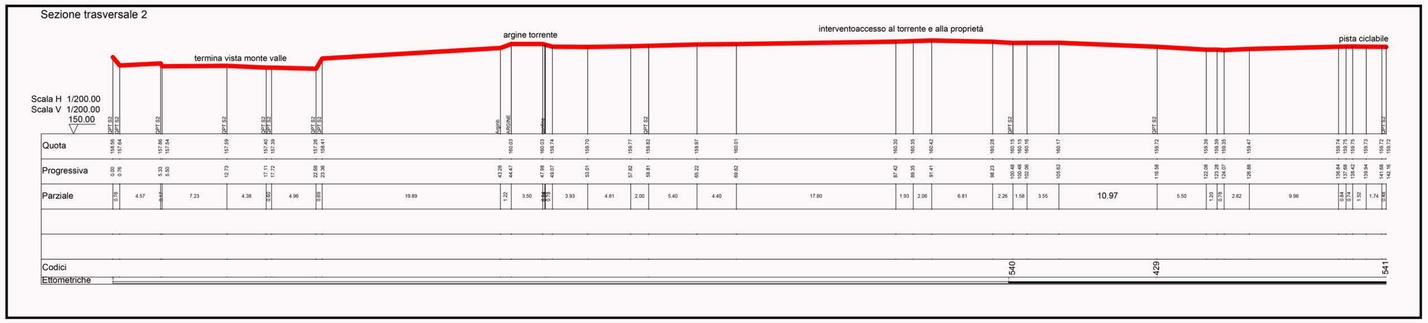

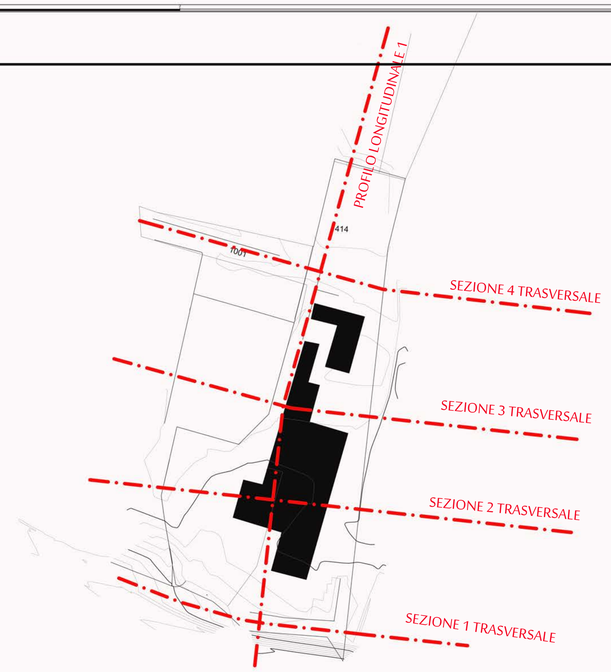

Sezione trasversale 3

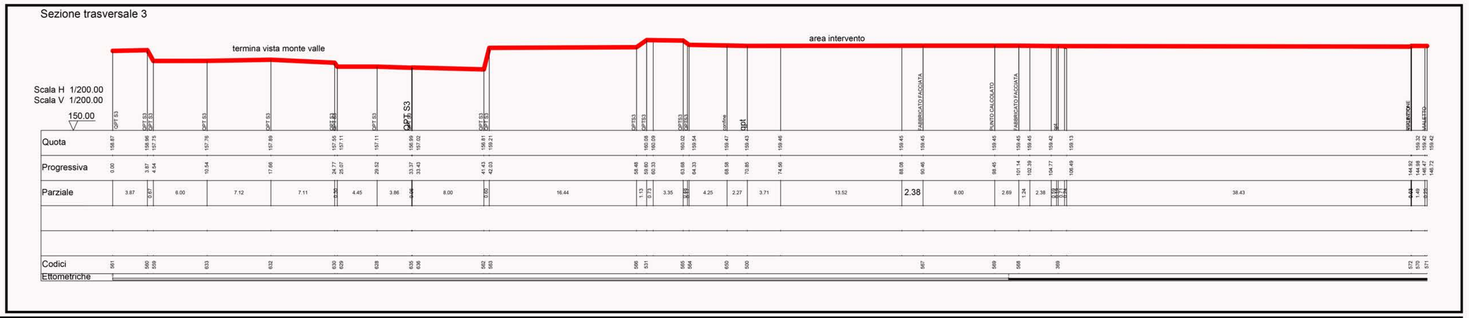

Sezione trasversale 4

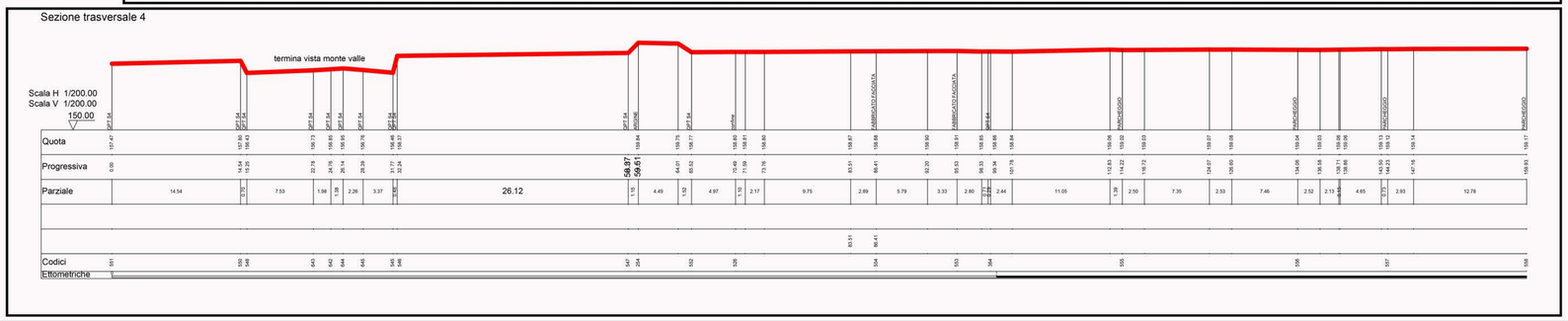

Provincia di Parma
Comune di Traversetolo
Capoluogo
via Cantini -

la proprietà del progetto e dei disegni è dello studio tecnico Brignoli. Rimane vietata ogni riproduzione anche parziale

[DATA]

IL PROGETTISTA

(timbro e firma)

INDAGINI GEOLOGICHE
Studio MAC - Luca Calzolari

STUDIO IDRAULICO
Ing. Lorenzo Bernini

COLLAUDATORE AMMINISTRATIVO
NON INDIVIDUATO

RILIEVI TOPOGRAFICI
Geom. Stefano Riccardi

studio tecnico
Dott.ing Arch. ANDREA BRIGNOLI
p.zza Cavour 16 - 43029 Traversetolo - PR -
cell.3292640466 - tel fax : 0521/944321
email : studio.tecnico.brignoli@gmail.com
posta elettronica certificata : studiobrignoli@pec.it
P.I.: 01956560478589 - c.f.: BRG NDR 74M08 G337I
Iscrizione Ordine dellaProvincia dei Geometri della Provincia di Parma n°2100
iscrizione Ordine della Provincia di Parma degli Architetti al n° 0000

OGGETTO

Piano urbanistico attuativo redatto ai sensi della Legge Regionale 20/2000 e dell'accordo di programma sottoscritto ai sensi dell'art. 18 della Legge Regionale 20/2000 per il recupero e riuso dell'ambito urbano A.R.T. "H", ricompreso nell'area denominata ex For Lady

CREDEMLEASING s.p.a. - Gruppo Bancario "Credito Emiliano-Credem"

COMMITTENTE	via Mirabello 2 - Reggio Emilia	
TAVOLA	04 PROFILI ALTIMETRICI	RILIEVO TOPOGRAFICO
REVISIONE 1		NOTE
REVISIONE 2		NOTE
REVISIONE 3		NOTE
REVISIONE 4		NOTE
REVISIONE 5		NOTE
REVISIONE 6		NOTE
REVISIONE 7		NOTE