




STATO DI ATTUAZIONE

DENOMINAZIONE	Sottozona D
IDENTIFICAZIONE CATASTALE	Foglio n° 36, mappali n° 13 (porzione), 14 (porzione), 20 (porzione), 21, 22
TIPO DI ZONIZZAZIONE	Zona estrattiva (ZE)
SUPERFICIE TOTALE	76.653 mq
SUPERFICIE UTILE	62.598 mq
PROFONDITA' MAX DI ESCAVAZIONE DA P.C.	6,00 m
LITOTIPI ESTRATTI	Argille Sabbie
MODALITA' DI COLTIVAZIONE	A fossa
PENDENZA DELLE SCARPATE DI SCAVO DEFINITIVE	1/1 in argilla e 2/3 in sabbia con interposizione banca a profondita' di 2,5 m da p.c. di larghezza 3 m
AUTORIZZAZIONE ALLA COLTIVAZIONE	Autorizzazione lotti 1t, 2t in data 28/05/1998 Autorizzazione lotto 3t in data 10/10/2000
DURATA	Triennale per entrambe le autorizzazioni
STATO DELL'AUTORIZZAZIONE	Terminate
VOLUMETRIA UTILE ESTRATTA	Argille 151.504 mc Sabbie 185.730 mc
	Totale 337.234 mc
VOLUMETRIA UTILE PIANIFICATA IN SEDE DI P.P.I.P.	Argille 163.500 mc Sabbie 157.450 mc
	Totale 320.950 mc
STATO DELL'ESCAVAZIONE	Terminata
TIPOLOGIA DEL RIPRISTINO	Bacino idrico a carattere naturalistico
STATO DI ATTUAZIONE DEL RIPRISTINO	In corso di ultimazione

LEGENDA

-  DELIMITAZIONE SOTTOZONA D
-  FASCIA DI RISPETTO
-  LOTTI DI COLTIVAZIONE

SOTTOZONA D

