



Comune di
Traversetolo

I sentieri di Guardasone



Ph. Cesare Petrolini

COMUNE DI TRAVERSETOLO:

✉ info@comune.traversetolo.pr.it

🖱 www.comune.traversetolo.pr.it

Per le mappe complete
e le indicazioni relative
ai vari percorsi disponibili
inquadra con la fotocamera
del cellulare il QR CODE



Si ringrazia il Circolo fotografico
Renato Brozzi per le foto.

Ph. Spazio 5/A - Parma

Guardasone

Guardasone è il nucleo storico-paesaggistico più suggestivo del Comune di **Traversetolo**: per chi sale sul Monte Lugolo è possibile vedere ancora ciò che resta del **Castello** (non aperto al pubblico), antico maniero medievale risalente ai primi anni del XII secolo, e della **Guardiola**, la torre di avvistamento, che risale al XIV secolo.

Sorta a difesa della ricostruita rocca di Guardasone voluta da Azzo da Correggio, rappresenta un particolare sistema difensivo che troviamo, ad esempio, anche nella vicina Rossena. La rocca ospitò in quegli anni il poeta **Francesco Petrarca**, che dedicò alcuni versi alla Guardiola, per passare agli inizi del XV secolo alla famiglia Terzi.

Acquistata dalla famiglia Borromeo nel 1466, dopo la conquista da parte degli Sforza, venne alienata ad altre famiglie nel corso dell'Ottocento ed è tutt'ora residenza privata.

Di fronte, sul Monte Oca, si trova la **Chiesa di San Lorenzo**, risalente al XVI secolo, con accanto la splendida canonica della seconda metà del 1500.

La frazione si compone di piccoli nuclei rimasti intatti nella loro armonia del passato, di cui conservano richiami architettonici significativi: Case Cavalli, Gavazzo, Ariana, Case Carbognani e Monte Salandro.

Il territorio di Guardasone è ricco di **reperti storici ed archeologici** che vanno dall'età del Bronzo all'epoca romana fino al Medioevo (*per tutti gli approfondimenti visita il sito www.sfera.unipr.it/guardasone*). Chiunque percorra i sentieri di Guardasone potrà incontrare lungo la strada diversi pannelli informativi e didattici che approfondiscono i vari elementi di storia e natura del territorio.

La bellezza naturale del paesaggio non contaminato dall'edilizia urbana invita ad immergersi nella natura splendidamente viva dei boschi, dei prati e dei morbidi declivi che scendono verso valle, con diversi sentieri ricchi di una flora e una fauna all'insegna della biodiversità (*vedi mappe sul retro*).

Alcuni sentieri da percorrere a piedi o in MTB

 **Percorso ad anello lungo
Trekking Guardasone**

Distanza: 6.05 km

Dislivello positivo: 215 m

Difficoltà: facile-medio

Tempo di percorrenza: 1 ora e 30 minuti circa.

Anello percorribile in parte su asfalto e in parte su strada sterrata, che partendo dalla Cantina Oinoe attraversa i vigneti più antichi della proprietà, per poi risalire fino alla Chiesa cinquecentesca di San Lorenzo.

Il percorso risale fino alla torretta medievale detta "Guardiola" per poi ridiscendere verso il belvedere panoramico da cui si ammirano la Val d'Enza, con i caratteristici Calanchi e le strade verso l'Appennino Parmense.

Scendendo verso il borgo medievale "Case Cavalli", si prosegue su strada asfaltata tornando in parte sui propri passi e in direzione della Cantina.

Punti d'interesse in ordine di percorso:

- Vigna vecchia di Barbera e Malvasia, piantata dal Tenore Gianni Raimondi intorno alla fine degli anni '60;
- Chiesa di San Lorenzo (XVI secolo) e omonimo vigneto;
- Resti della Torretta medievale di avvistamento detta "La Guardiola";
- Punto panoramico sulla Val d'Enza e sui Calanchi;
- Antico oratorio di S.Maurizio;
- "Villa del Monte" (antica residenza in stile liberty).

Percorso ad anello breve
Trekking Guardasone

Distanza: 1.5 km circa

Dislivello positivo: 80 m


Difficoltà: facile

Tempo di percorrenza: 40 minuti circa.

Anello breve e di facile percorrenza, in parte su asfalto e in parte su strada sterrata.

Il percorso parte dalla Cantina Oinoe e attraversa i vigneti più antichi della proprietà per poi risalire fino alla Chiesa cinquecentesca di San Lorenzo, da cui si ammira un panorama privilegiato sui Castelli Matildici e sulla Val d'Enza.

Proseguendo poi su strada asfaltata ci si lascia la Chiesa, con l'omonimo vigneto sottostante, sulla sinistra e si ridiscende verso la Cantina passando davanti a "Villa del Monte", antica residenza in stile liberty.



Chiesa di San Lorenzo
Ph. Cesare Petrolini

Percorso a semi-anello MTB
Costa di Guardasone e fiume Enza

Distanza: 14 km circa

Dislivello positivo: 350 m circa

Difficoltà: medio

Tempo di percorrenza: 2 ore e 30 minuti circa.

Percorso in parte su sterrato e in parte su asfalto che, partendo dalla Cantina Oinoe, porta ad attraversare la panoramica strada della Costa di Guardasone, scendendo poi in parte fino al letto del Fiume Enza.


Risalendo dalla Cantina fino alla Chiesa cinquecentesca di San Lorenzo, si prosegue poi verso i resti della torretta medievale "La Guardiola", seguendo le indicazioni MTB. Una volta ridiscesi in corrispondenza del punto panoramico in direzione "Costa di Bazzano" si scende verso destra e poi subito a sinistra su strada ghiaiaata, imboccando il percorso sterrato panoramico che sovrasta i caratteristici Calanchi a picco sul Fiume Enza.

Dopo circa 3 km, passata l'area di sosta con fontana, si prende il secondo bivio ghiaiaato sulla sinistra, che scende fino al fiume passando per un breve tratto di strada asfaltata sulla sinistra e svoltando poi al primo bivio verso destra su sterrato.

Proseguendo poi lungo il corso del fiume si giunge al bivio che, sulla sinistra, riporta in cima al sentiero panoramico. Da qui si ritorna sui propri passi in direzione della Cantina.



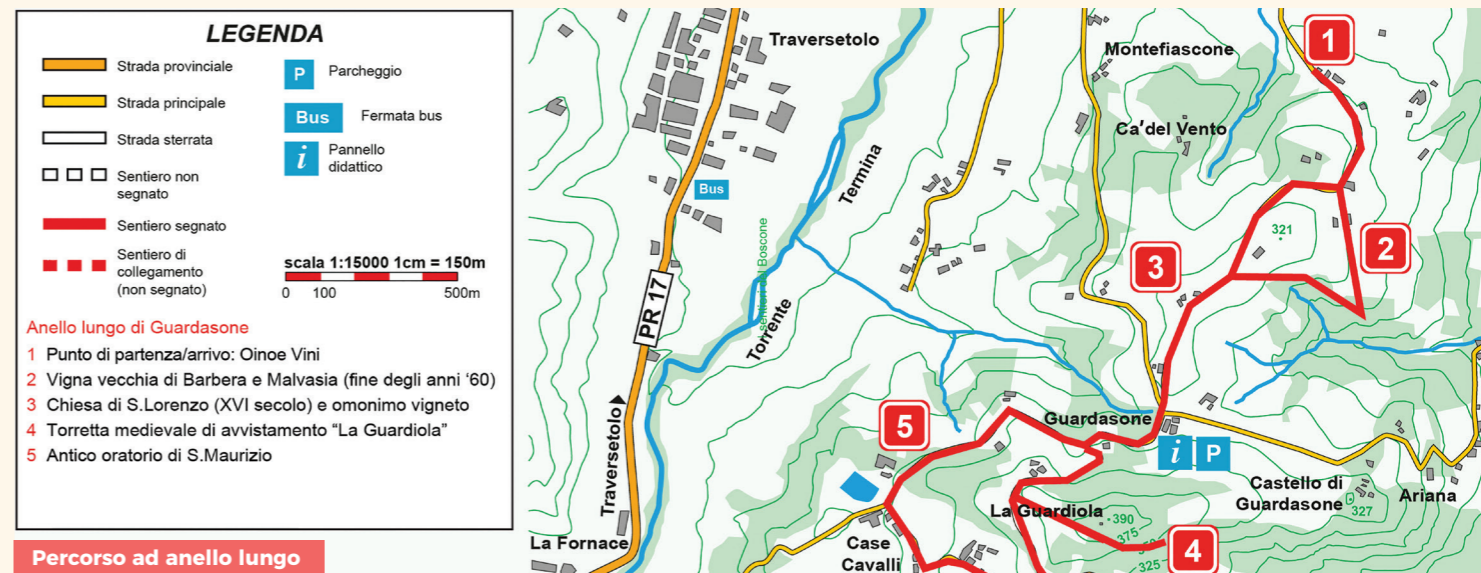
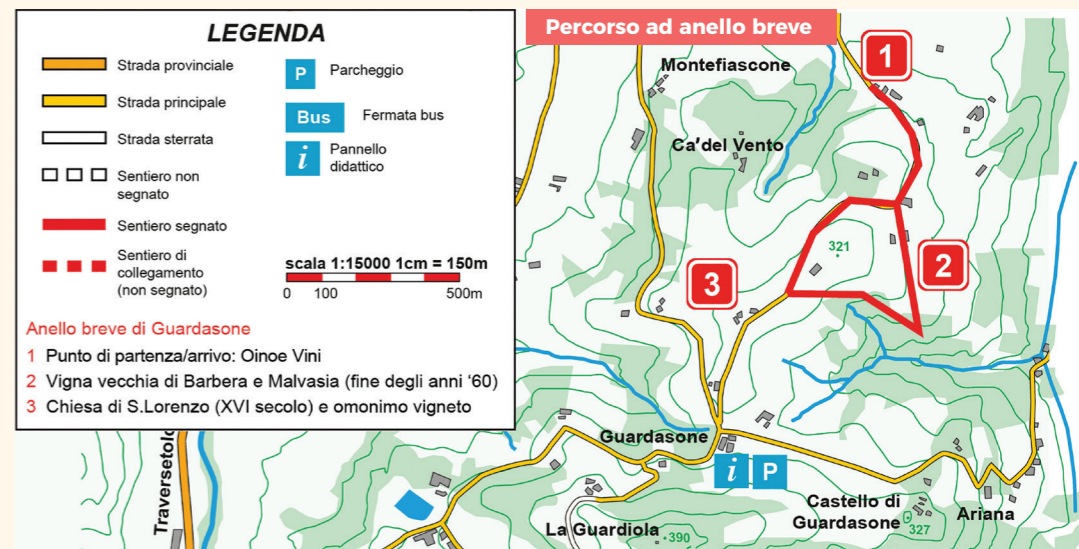
Chiesa di San Lorenzo
Ph. Giancarlo Fontana



Guardiola di Guardasone
Ph. Bruno Frazzi



Castello di Guardasone



Percorso ad anello lungo