

Comune di Luzzara (RE)

Frazione di Villarotta

PIANO DELLA RICOSTRUZIONE (PdRi)

L.R. 16/2012 art. 12

Allegato B

Documentazione Fotografica

Dicembre 2014

PROGETTO:
Studio di Architettura e Urbanistica
Dott. Arch. Guido Leoni
Via Affò, 4 - Parma - tel. 0521.233423

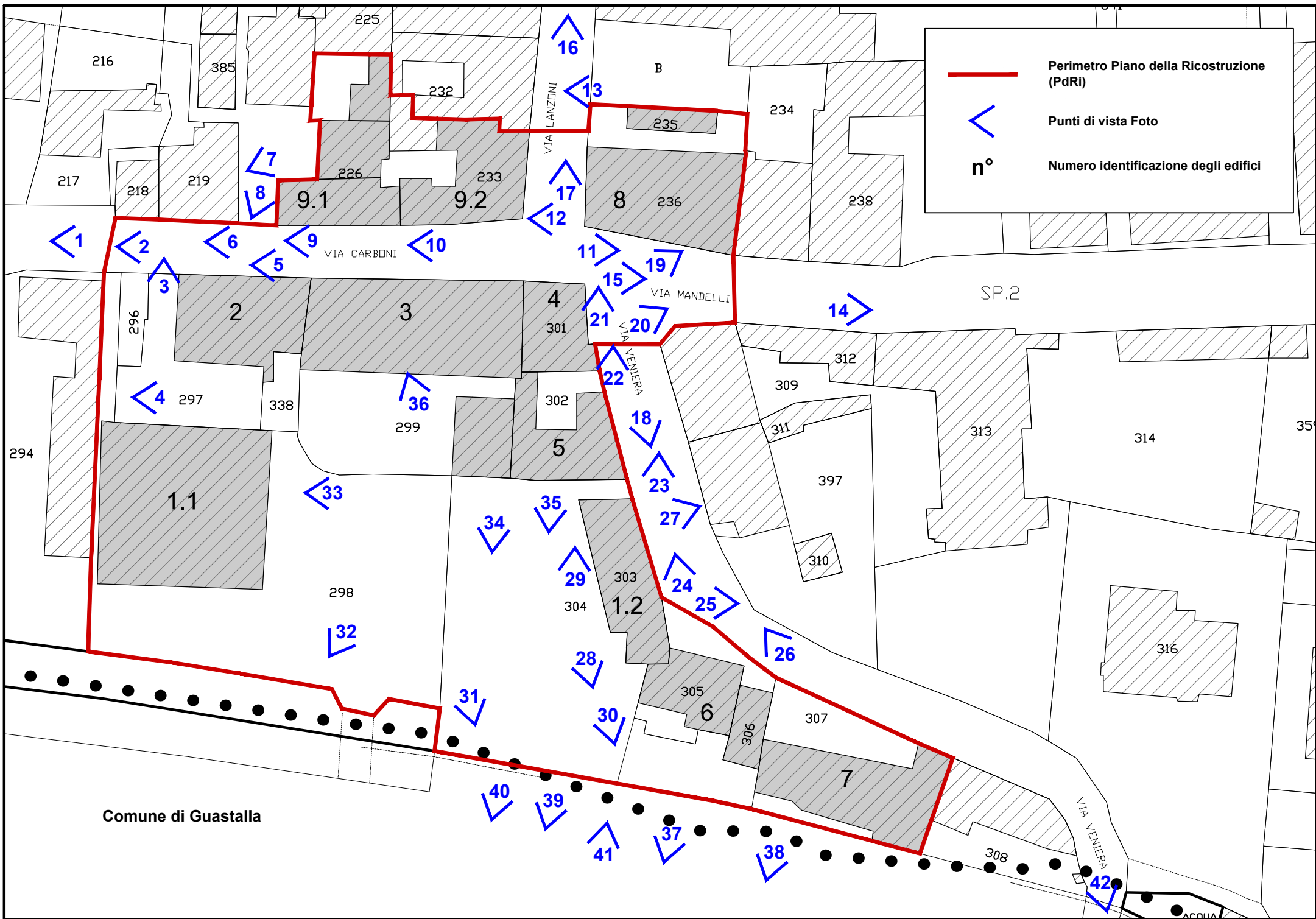




COMUNE DI LUZZARA
FRAZIONE DI VILLAROTTA

Piano della Ricostruzione (PdRi)
L.R. 16/2012

FOTOGRAFIE STATO DI FATTO

Dicembre 2014



	Perimetro Piano della Ricostruzione (PdRi)
	Punti di vista Foto
n°	Numero identificazione degli edifici

Comune di Guastalla

ACQUA

■ ■ ■ ■ ■ Limite Piano della Ricostruzione (PdRi)



Via Carboni

FOTO n° 1 - Via Carboni



FOTO n° 2 - Via Carboni



FOTO n° 3 - Via Carboni



FOTO n° 4 - Via Carboni



FOTO n° 5 - Via Carboni



Limite Piano della Ricostruzione (PdRi) ■■■■■

EDIFICIO 9.1

EDIFICIO 9.2

EDIFICIO 9.2

EDIFICIO 8

FOTO n° 6 - Via Carboni



FOTO n° 7 - Via Carboni



FOTO n° 8 - Via Carboni



FOTO n° 9 - Via Carboni



EDIFICIO 9.2

Limite Piano della Ricostruzione (PdRi) - - - -

EDIFICIO 8

INCROCIO

Via Lanzoni

Via Carboni

Via Mandelli

FOTO n° 10 - Via Carboni



EDIFICIO 4

EDIFICIO 8

EDIFICIO 9.2

EDIFICIO 9.2

EDIFICIO 9.1

INCROCIO

Via Carboni

Via Lanzoni

Via Veneria

Via Mandelli

FOTO n° 11 - Incrocio



EDIFICIO 8

FOTO n° 12 - Via Lanzoni



EDIFICIO 8

AUTORIMESSA

FOTO n° 13 - Via Lanzoni

■ ■ ■ ■ ■ Limite Piano della Ricostruzione (PdRi)

EDIFICIO 8

EDIFICIO 9.2



FOTO n° 14 - Via Mandelli



FOTO n° 15 - Incrocio



FOTO n° 16 - Via Lanzoni



EDIFICIO 4

INCROCIO

Via Lanzoni

Via Carboni

← Via Carboni 4
→ Via Lanzoni 7

FOTO n° 17 - Incrocio



FOTO n° 18 - Via Veneria



EDIFICIO 4

EDIFICIO 3

EDIFICIO 4

EDIFICIO 5

INCROCIO

FOTO n° 19 - Via Veneria



EDIFICIO 4

EDIFICIO 4

ACAB
1312

FOTO n° 20 - Via Veneria



FOTO n° 21 - Via Veneria



FOTO n° 22 - Via Veneria



FOTO n° 23 - Via Veneria



FOTO n° 24 - Via Veneria



EDIFICIO 1.2

EDIFICIO 1.2

FOTO n° 25 - Via Veneria



FOTO n° 26 - Via Veneria



EDIFICIO 1.2

EDIFICIO 1.1 (ex Palestra)

EDIFICIO 5

FOTO n° 27 - Via Veneria



FOTO n° 28 - Via Veneria



FOTO n° 29 - Via Veneria



FOTO n° 30 - Via Veneria



FOTO n° 31 - Via Veneria



FOTO n° 32 - Panoramica



FOTO n° 33 - Via Veneria




FOTO n° 34 - Via Veneria



EDIFICIO 5

FOTO n° 35 - Via Veneria



EDIFICIO 5

EDIFICIO 5




FOTO n° 36 - Foto da edificio 3



FOTO n° 37 - Via Veneria



FOTO n° 38 - Via Veneria

■ ■ ■ ■ Limite Piano della Ricostruzione (PdRi)

EDIFICIO 1.1 (ex Palestra)

EDIFICIO 2

EDIFICIO 3

EDIFICIO 1.2

EDIFICIO 6

COMUNE DI GUASTALLA

FOTO n° 39 - Confine Comune di Guastalla

■ ■ ■ ■ Limite Piano della Ricostruzione (PdRi)



FOTO n° 40 - Confine Comune di Guastalla



COMUNE DI GUASTALLA

FOTO n° 41 - Comune di Guastalla: PUA AN2.15

----- Limite Piano della Ricostruzione (PdRi)

EDIFICIO 7

EDIFICIO 8

COMUNE DI GUASTALLA

COMUNE DI REGGIOLO

FOTO n° 42 - Via Veneria