



**COMUNE DI MONTECHIARUGOLO**  
 Provincia di Parma

# PIANO DELLE ATTIVITA' ESTRATTIVE

## Variante Generale 2010

Legge Regionale 18 luglio 1991, n° 17 e s.m.i.

Elaborato  
**A1**

**INQUADRAMENTO TERRITORIALE  
 E PREVISIONE DI P.I.A.E.**  
 SCALA 1:25.000


Adottata dal Consiglio Comunale con  
 Delibera n° ..... del .....

Approvata dal Consiglio Comunale con  
 Delibera n° ..... del .....

Il Progettista  
 dott. geol. Stefano Castagnetti

L'Assessore all'Ambiente  
 Maurizio Olivieri





Il Sindaco  
 Luigi Buriola



STUDIO GEOLOGICO-TECNICO  
 STEFANO CASTAGNETTI

Via Argini sud, 24 1-43030 BASILICANOVA PR studio@stefacasta.it

### LEGENDA

-  Polo estrattivo sovracomunale
-  Ambiti non interessabili da attività estrattiva
-  Polo estrattivo in esaurimento
-  Confine comunale

