

Adottata dal Consiglio Comunale con
 Delibera n° del

Approvata dal Consiglio Comunale con
 Delibera n° del




Il Progettista
 dott. geol. Stefano Castagnetti

L'Assessore all'Ambiente
 Maurizio Olivieri










Il Sindaco
 Luigi Burolo



LEGENDA

Vincoli assoluti

-  Zona di deflusso di piena - Ambito A1 (art. 13 PTCP)
-  Area di accertata e rilevante consistenza archeologica (art. 16 PTCP)
-  Zona di protezione speciale ZPS (art. 25 PTCP)

Vincoli relativi

-  Zona di tutela ambientale e idraulica dei corsi d'acqua (art. 12 PTCP)
-  Zona di deflusso di piena - Ambito A2 (art. 13 PTCP)
-  Zona di particolare interesse paesaggistico-ambientale (art. 14 PTCP)
-  Ambiti agricoli di rilievo paesaggistico (art. 40 PTCP)
-  Ambiti ad alta vocazione produttiva agricola (art. 42 PTCP)
-  Corsi d'acqua meritevoli di tutela (art. 12bis PTCP)
-  Elementi della centuriazione (art. 16 PTCP)
-  Zona di rispetto alle captazioni idropotabili (art. 29 PTCP-PTA)
-  Zona di rispetto ai fontanili (art. 40 PTCP)

-  Polo estrattivo sovracomunale
-  Confine comunale

