

Studio Geologico

Dot. Stefano Castagnetti

Basilicanova

COMM.: COMUNE DI TRAVERSETOLO

DATA: 29/03/2000




LOCALITA': Campo Sportivo - Traversetolo Capoluogo

METODO DI PERFORAZIONE: Escavatore

SOND. N.: 1

Ø:

QUOTA INIZIO: P.c.

VARIANZ. STRAT.	METRI	STRATIG.	CAMP.	PROF. CAMP.	DESCRIZIONE LITOLOGIA	POCKET PENET.	VANE TEST	
							MAX	RES
	0.80				Suolo Agrario			
	2.50				Argille e argille-limose di colore marrone bruno con variegature grigiastre, sacche di noduli carboniosi (in particolare tra -2.10 e -2.50), rari calcinelli millimetrici e ciottoli alterati.	2.0 3.0		
	3.00				Limi sabbiosi e, in subordine, sabbie limose grigiastri, con elevato contenuto di carbonato di calcio di precipitazione secondaria, calcinelli: $\phi_{max} = 1$ cm			
					Fine sondaggio			

LEGENDA:

- 1 - 2 - 3 ... CAMPIONE INDISTURBATO
- R CAMPIONE RIMANEGGIATO
- S CAMPIONE RIMANEGGIATO DA S.P.T.
- SPT STANDARD PENETRATION TEST

LIVELLO FALDA: Assente



NOTE