

PIANO DELLE ATTIVITA' ESTRATTIVE
Variante Generale 2010

Legge Regionale 18 luglio 1991, n° 17 e s.m.i.

Elaborato
A5

STATO DI FATTO URBANISTICO
Strada delle tavole di zonizzazione del territorio del R.U.E. vigente
 SCALA 1:5.000

Adottata dal Consiglio Comunale con
 Delibera n° del
 Approvata dal Consiglio Comunale con
 Delibera n° del

Il Progettista
dot. geol. Stefano Castagnetti

L'Assessore all'Ambiente
Maurizio Olivieri














Il Sindaco
Luigi Buriole


 STUDIO GEOLOGICO-TECNICO
 STEFANO CASTAGNETTI

Via Argivi s.n.24 1-43039 BASILICANOVA PR studio@stefcasta.it









LEGENDA

SISTEMA AMBIENTALE (TITOLO II° N.T.A. - R.U.E.)

-  Zone di tutela/E3 (Art. 5)
-  Zone di protezione idrogeologica/E4 (Art. 6)
-  Perimetro delle zone di tutela dei caratteri ambientali di laghi, bacini, corsi d'acqua (Art. 17 P.T.P.R. - Art. 12)
-  Perimetro delle zone di particolare interesse paesaggistico-ambientale (Art. 19 P.T.P.R. - Art. 14)
-  Perimetro delle Unità di paesaggio
-  Perimetro delle zone da sottoporre a progetti di tutela, recupero e valorizzazione
-  Fascia delle zone soggette a rischio idraulico: fascia "A" di deflusso della piena
-  Fascia delle zone soggette a rischio idraulico: fascia "B" di deflusso della piena
-  Fascia delle zone soggette a rischio idraulico: fascia "C" di deflusso della piena
-  Vincolo posto per il mantenimento dei caratteri paesaggistici del territorio rurale (Art. 17)
-  Perimetro delle aree sottoposte a progetto di ripristino ambientale e rinaturalizzazione (Art. 19)
-  Vincolo posto per il mantenimento delle condizioni di percezione su elementi o scenari di valore ambientale (Art. 18)
-  Rispetto ai corsi d'acqua (legge 431/85)

Tutto il territorio comunale, con esclusione delle zone di tutela dei Torrenti Parma ed Enza e delle zone di interesse paesaggistico ambientale, è compreso nelle Zone di tutela dei corpi idrici superficiali e sotterranei (Art. 29 P.T.P.R. - Art. 15)
















SISTEMA INSEDIATIVO STORICO (TITOLO III° N.T.A. - R.U.E.)

-  Zona del centro storico/A1 (Art. 21)
-  Vincolo sulla pertinenza di edifici o complessi edifici di valore monumentale o di valore storico, tipologico e ambientale (Art. 28)
-  Vincolo conservativo su edifici o complessi edifici di valore monumentale (Art. 25)
-  Vincolo conservativo su edifici o complessi edifici di valore storico, tipologico e ambientale (Art. 26)
-  Vincolo conservativo su elementi di interesse storico testimoniale (Art. 27)
-  Ambiti di tutela delle cose di interesse storico, artistico, archeologico (Art. 22)
-  Siti di interesse archeologico
-  Perimetro aree di concentrazione dei materiali archeologici (Art. 23)













SISTEMA URBANO RESIDENZIALE (TITOLO IV° N.T.A. - R.U.E.)

- Ambiti residenziali consolidati di impianto recente**
-  Zona residenziale urbanizzata/B1 (Art. 29)
 -  Zona residenziale urbanizzata/B2 (Art. 30)
 -  Zona residenziale urbanizzata/B3 (Art. 31)
 -  Zona residenziale urbanizzata/B3A/B3B/B3C (Art. 31)
 -  Zona residenziale urbanizzata/B3.1 (Art. 32)
 -  Zona residenziale urbanizzata/B3.2 (Art. 33)
 -  Zona a verde privato e di pertinenza dell'edificio urbano/B4 (Art. 34)
 -  Piani particolareggiati in corso di attuazione in zona residenziale urbanizzata/B5 (Art. 35)
- Ambiti residenziali da riqualificare**
-  Zona edificata di ristrutturazione/B6 (Art. 43)
 -  Zona edificata di ristrutturazione urbanistica/B7 (Art. 44)
 -  Zona edificata di riqualificazione urbana/B8 (Art. 45)
 -  Perimetro della zona B9 edificata sottoposta a Progetto di riqualificazione urbanistico-architettonico (Art. 46)
- Ambiti residenziali da urbanizzare**
-  Piani particolareggiati in attuazione in zona residenziale di nuovo impianto/C1 (Art. 54)
 -  Zona residenziale di nuovo impianto/C2 (Art. 55)
 -  Zona residenziale di nuovo impianto/C2.2 (Art. 56)
 -  Zona residenziale di nuovo impianto/C3 (Art. 57)
 -  Zona residenziale di nuovo impianto/C4 (Art. 58)
 -  Zona residenziale di nuovo impianto/C5 (Art. 59)
 -  Zona residenziale di nuovo impianto sottoposta a Progetto di inquadramento urbanistico edilizio (C.D.)/C6 (Art. 60)
 -  Zona residenziale di nuovo impianto C7 (Art. 61)





SISTEMA URBANO PRODUTTIVO (TITOLO V° N.T.A. - R.U.E.)

- Ambiti produttivi consolidati**
-  Zona industriale ed artigianale esistente e di completamento/D1 (Art. 66)
 -  Piani particolareggiati in corso di attuazione in zona produttiva artigianale ed industriale/D3 (Art. 69)
 -  Piani particolareggiati in corso di attuazione in zona produttiva terziaria/D5 (Art. 70)
 -  Zona turistica ricettiva per attività esistente/D6 (Art. 71)
 -  Zona turistica ricettiva e per attività sportiva/D7 (Art. 72)
 -  Zona per attrezzature termali/D8 (Art. 73)
 -  Zona per l'industria alimentare esistente e di completamento/D9 (Art. 74)
 -  Zona per l'industria alimentare esistente: macello/D10 (Art. 75)
 -  Zona per attività esistenti di trasformazione, conservazione e commercializzazione dei prodotti lattiero caseari/D11 (Art. 76)
 -  Zona per attività produttive e tecnico-distributive soggette a particolari limitazioni/D12 (Art. 77)
 -  Zona produttiva destinata all'attività preesistente di lavorazione inerti/D15 (Art. 78)
- Ambiti produttivi da urbanizzare**
-  Zona artigianale di nuovo impianto/D2 (Art. 82)
 -  Zona per attività terziarie e per servizi territoriali/D4 (Art. 93)
 -  Zona destinata ad attrezzature integrate di interesse turistico, ludico, sportivo, ricettivo, residenziale e per servizi pubblici /D7.1 (Art. 64)
 -  Zona per l'industria alimentare di nuovo impianto/D14 (Art. 85)







SISTEMA TERRITORIALE RURALE (TITOLO VI° N.T.A. - R.U.E.)

- Territorio rurale periurbano**
-  Zone a Parco - Campagna/E9 (Art. 103)
 -  Zone agricole di rispetto all'abitato (Art. 104)
- Territorio rurale**
-  Zona agricola per funzioni connesse alla conduzione del fondo/E1 (Art. 105)
- Insedamenti nel territorio rurale**
-  Zone agricole per funzioni non direttamente connesse con la conduzione del fondo/E2 (Art. 113)
 -  Aree di pertinenza di edifici e complessi rurali connesse alle attività agricole/ES (Art. 114)
 -  Aree di pertinenza di edifici e complessi rurali non connesse alle attività agricole/EB (Art. 115)
 -  Aree di pertinenza di edifici abitativi esistenti non collegati alle attività agricole/EE (Art. 116)
 -  Aree di pertinenza di edifici esistenti adibiti ad attività produttive artigianali, commerciali, ecc. /EB (Art. 117)
 -  Aree a verde privato in territorio extraurbano/E10 (Art. 118)
 -  Vincolo posto per la mitigazione di impatto visivo negativo generato da elementi isolati e da strutture edilizie
- Tessuti della trasformazione nel territorio rurale**
-  Perimetro delle zone destinate ad attività estrattive (P.A.E.) /D13 (Art. 139)
 -  Edifici di cui è prevista la demolizione












DOTAZIONI TERRITORIALI - SISTEMA DELLA MOBILITA' (TITOLO VII° N.T.A. - R.U.E.)

-  Zona per la mobilità di rango urbano territoriale esistente / H1 (Art. 140)
-  Zona per la mobilità di rango urbano territoriale di progetto
-  Zona per la mobilità di progetto costituenti la viabilità dorsale relativa alle zone C5
-  Rispetti stradali (D.L. n.285/62 - Art. 143)



























PERIMETRAZIONI

-  Perimetro delle zone sottoposte a Comparto Diretto C.D.
-  Perimetro delle zone con intervento unitario
-  Perimetro del bacino idrominerario
-  Perimetro del territorio urbanizzato
-  Confine provinciale
-  Confine comunale

DOTAZIONI TERRITORIALI - RETI E IMPIANTI TECNOLOGICI (TITOLO VII° N.T.A. - R.U.E.)

-  Zona per servizi tecnologici/G4 (Art. 144)
-  T1 Impianti tecnologici per la captazione e distribuzione dell'acqua
-  T2 Impianti tecnologici per la distribuzione dell'energia elettrica
-  T3 Impianti tecnologici per le comunicazioni telefoniche
-  T4 Impianti tecnologici per il collettamento e la depurazione delle acque di scarico degli insediamenti
-  Fascia di rispetto ai pozzi idropotabili (D.P.R. n. 236/88) (Art. 149)
-  Rispetto cimiteriali (Art. 147)
-  Rispetto alla galleria idropotabile (Art. 147)
-  Fascia di rispetto agli impianti di depurazione (Art. 152)
-  Fascia di rispetto agli elettrodotti (Art. 148)
-  Tracciato metanodotto esistente (Art. 150)

DOTAZIONI TERRITORIALI - ATTREZZATURE E SPAZI COLLETTIVI (TITOLO VII° N.T.A. - R.U.E.)

- Attrezzature e spazi collettivi di livello territoriale**
-  Zona per attrezzature culturali/F2 (Art. 153)
 -  Zona per attrezzature sanitarie private/F3 (Art. 154)
 -  Zona per attrezzature sociali pubbliche o private/F3A (Art. 155)
 -  Zona per attrezzature sportive di spettacolo / F4 (Art. 156)
 -  Zona per attrezzature sportive/F5 (Art. 157)
 -  Zona per attività ludiche/F6 (Art. 158)
- Attrezzature e spazi collettivi di livello insediativo**
-  Zona per verde pubblico e attrezzato G1 (Art. 166, 173)
 -  V1 Aree a verde pubblico a prevalente funzione ludica
 -  V2 Aree a verde pubblico a prevalente funzione di arredo o di supporto alla mobilità pedonale e ciclabile
 -  V3 Aree a verde con prevalente funzione ecologica: per la riduzione della trasmissione degli inquinanti aeriformi, delle polveri, dei fumi, dei rumori
 -  V4 Aree per la conservazione dei caratteri ambientali e paesaggistici e l'osservazione naturalistica
 -  Zona per servizi scolastici/G2 (Art. 167, 175)
 -  S1 Servizi prescolastici (asilo nido, scuola materna)
 -  S2 Scuola elementare
 -  S3 Scuola media inferiore
 -  S4 Altri istituti scolastici
 -  Zona per servizi di interesse comune/G3 (Art. 168, 176)
 -  I2 Sanità ed altri servizi sociali
 -  I3 Organizzazioni associative
 -  I4 Organizzazione del culto religioso
 -  I5 Attività ricreative e culturali
 -  I6 Difesa e protezione civile
 -  I7 Attrezzature cimiteriali
 -  Zona per parcheggi pubblici/G5 (Art. 169, 177)
 -  P1 Aree di sosta per autoveicoli, direttamente connesse ed accessibili da singoli insediamenti residenziali, produttivi, commerciali, di servizio
 -  P2 Aree di sosta per mezzi leggeri e pesanti

Nota: le attrezzature di servizio di progetto sono indicate di colore rosso

 Perimetro poli estrattivi

