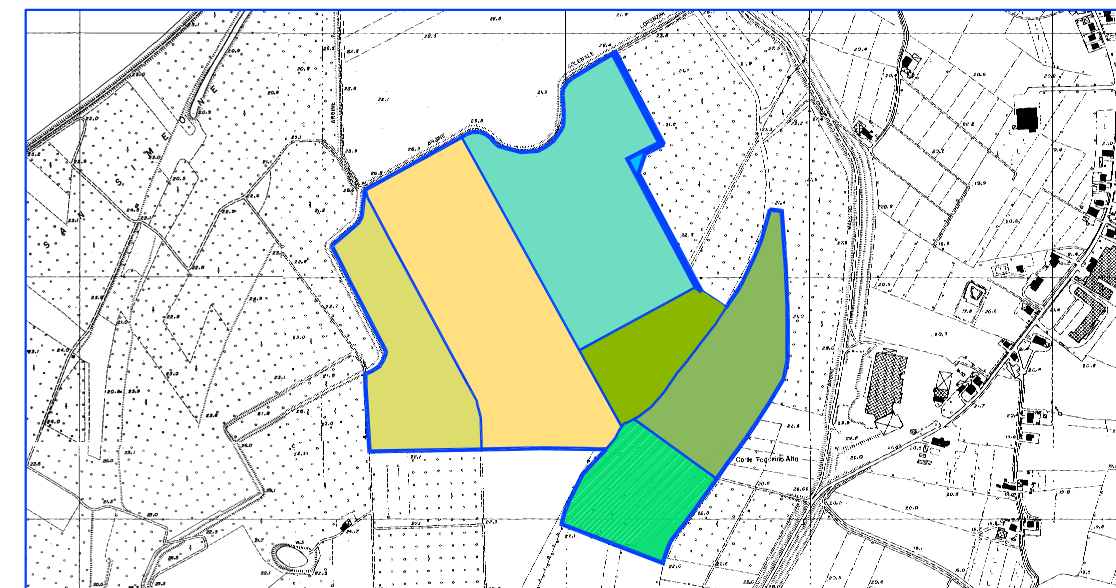




COMUNE DI LUZZARA

PROVINCIA DI REGGIO EMILIA

VARIANTE GENERALE AL PIANO COMUNALE DELLE
ATTIVITA' ESTRATTIVE IN ADEGUAMENTO ALLA VARIANTE
GENERALE 2002 AL P.I.A.E. DELLA PROVINCIA DI REGGIO EMILIA



PROGETTAZIONE GENERALE	STUDIO BININI - ARCHITETTI & INGEGNERI ASSOCIATI Ing. Tiziano Binini Arch. Silvio Binini Arch. Marco Denti Ing. Isabella Caiti
CONSULENZA GEOLOGICA E GEOTECNICA	Dott. Geol. Roberto Farioli GEOLOG S.C.R.L. v. Emilia all'Angelo, 14 Reggio Emilia
CONSULENZA PROGETTAZIONE FORESTALE	Dott.ssa For. Paola Romoli v. Palestro, 20 Reggio Emilia

PRIMA VARIANTE SPECIFICA

1° VARIANTE SPECIFICA ELABORATI DI ANALISI	Tavola	A.02.VAR.mod
	Scala	1:5.000
SCHEDE DELLO STATO DI ATTUAZIONE DELLE SOTTOZONE A, B, E E DELLA V.G. P.A.E.		
02	Controdeduzioni	Aprile 2010
01	Variante	Settembre 2009
00	Emissione	Febbraio 2005

Progettazione generale:



Binini Partners S.r.l.
via Gazzata, 4
42121 Reggio Emilia
tel. +39.0522.580.578
tel. +39.0522.580.586







fax +39.0522.580.557
e-mail: info@bininipartners.it
www.bininipartners.it
C.F. e P.IVA e R.I. 02409150352
Capitale sociale euro 100.000 i.v.



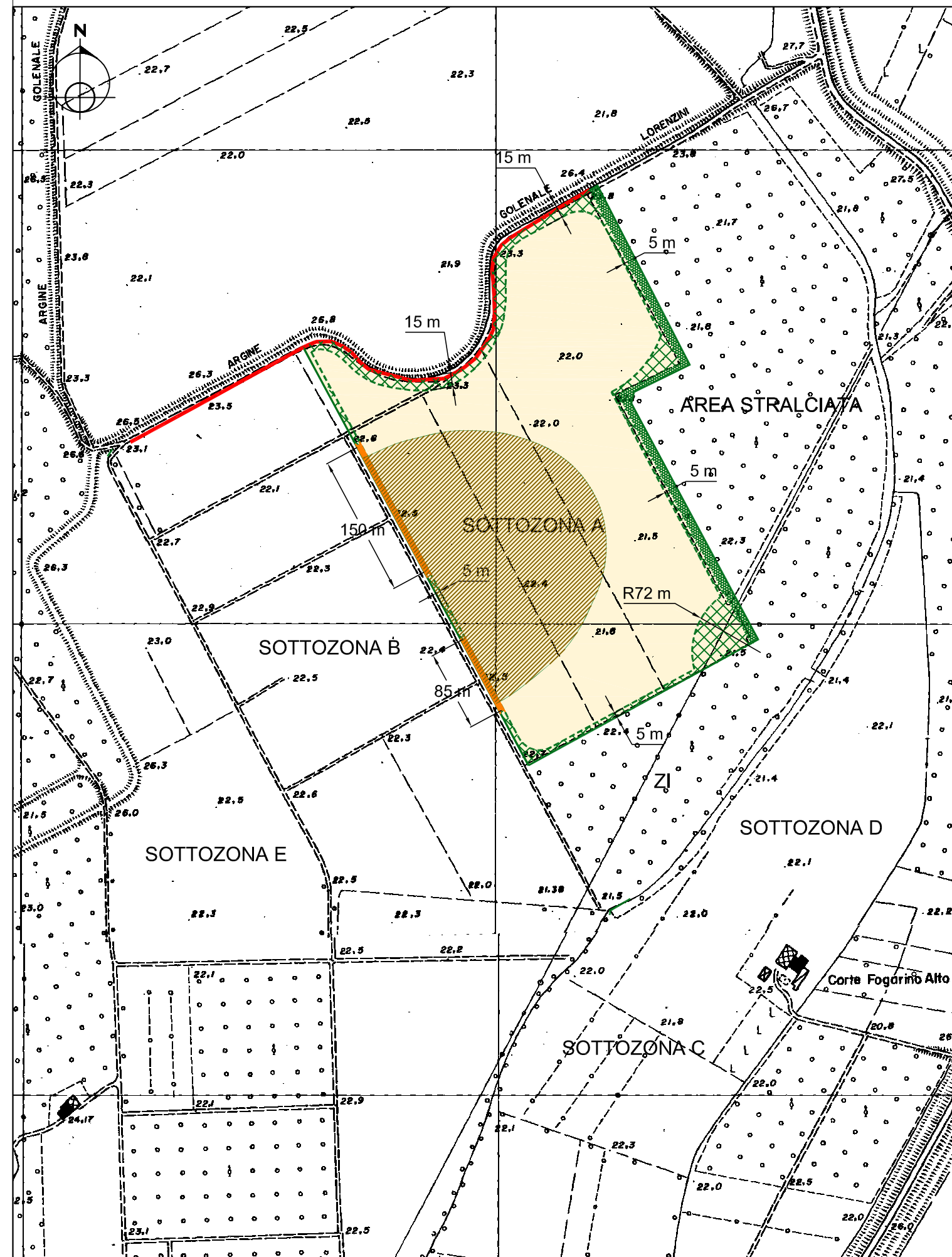
STATO DI ATTUAZIONE

DENOMINAZIONE	Sottozona A
IDENTIFICAZIONE CATASTALE	Foglio n°36, mappali n°3, 83, 84, 85, 86, 87, 88 e 89 p.p.
TIPO DI ZONIZZAZIONE	Zona estrattiva (ZE)
SUPERFICIE TOTALE	142.940 mq
SUPERFICIE UTILE	122.010 mq
PROFONDITA' MAX DI ESCAVAZIONE DA P.C.	10,60 m
QUOTA MAX FONDO SCAVO	11,10 m s.l.m.
LITOTIPI ESTRATTI	Argille Sabbie
MODALITA' DI COLTIVAZIONE	A fossa
PENDENZA DELLE SCARPATE DI SCAVO DEFINITIVE	1/2 in argilla e 1/2 in sabbia con interposizione banca a profondita' di 2,5 m da p.c. di larghezza 3 m
AUTORIZZAZIONE ALLA COLTIVAZIONE	8/08/2007
DURATA	5 anni
STATO DELL'AUTORIZZAZIONE	In corso
VOLUMETRIA AUTORIZZATA	Argille 249.926,20 mc Sabbie 385.583,00 mc
VOLUMETRIA ESTRATTA AL 30/11/2008	Totale 635.509,20 mc Argille 250.027,80 mc Sabbie 82.580,00 mc
TIPOLOGIA DEL RIPRISTINO	Bacino idrico a carattere naturalistico con funzione ludico-ricreativa.
STATO DI ATTUAZIONE DEL RIPRISTINO	In corso

LEGENDA

-  DELIMITAZIONE SOTTOZONA A
-  FASCIA DI RISPETTO
-  AREA DI INCREMENTO DELLA FASCIA DI RISPETTO
-  TRATTO DI SETTO DA RIMUOVERE
-  AREA A QUOTA 17.20 m s.l.m., NON OGGETTO DI ULTERIORE APPROFONDIMENTO
-  AREA DA APPROFONDIRE FINO A QUOTA 11.10 m s.l.m.




SOTTOZONA A



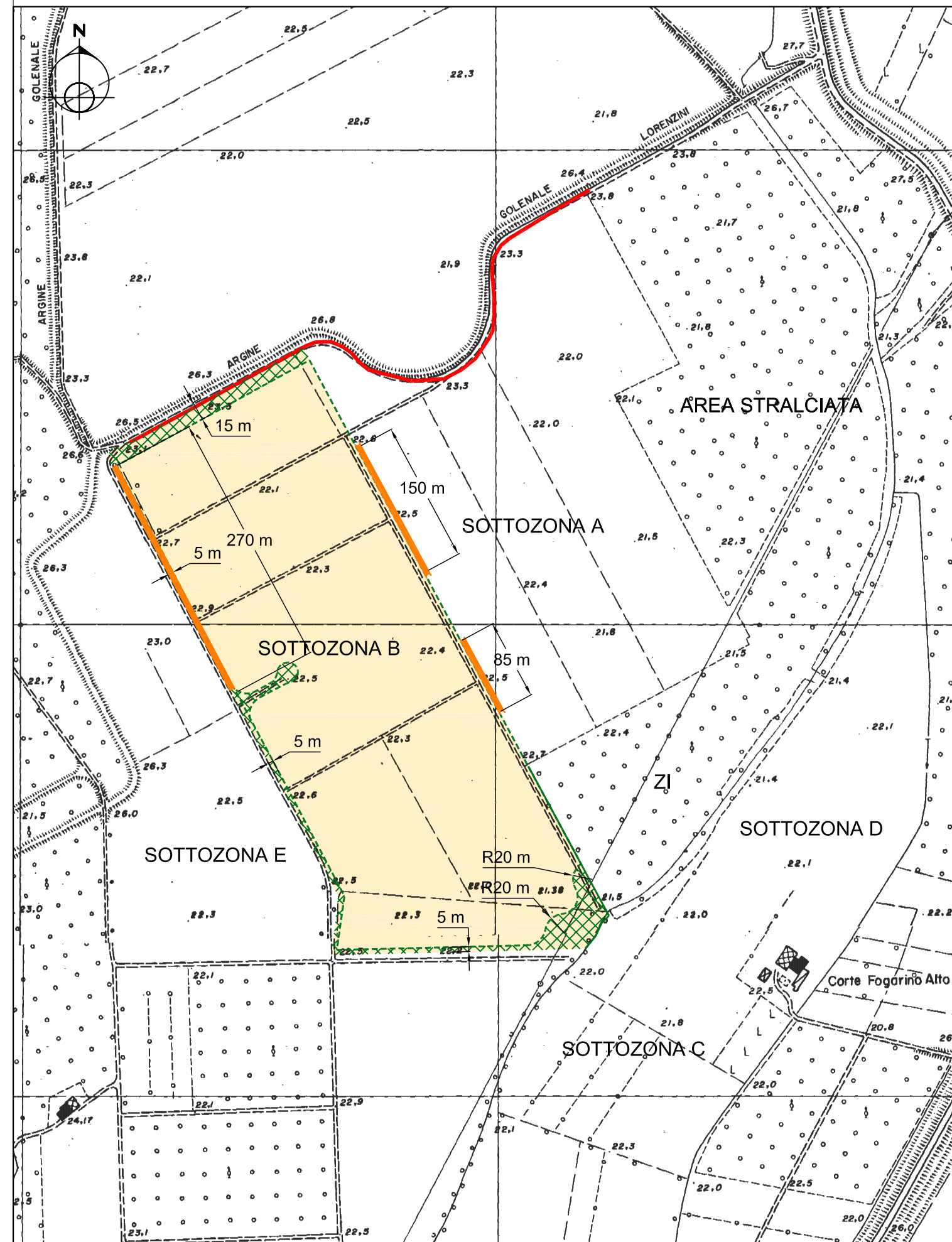
STATO DI ATTUAZIONE

DENOMINAZIONE	Sottozona B
IDENTIFICAZIONE CATASTALE	Foglio n° 36, mappali n° 1, 18, 19, 77, 79, 81
TIPO DI ZONIZZAZIONE	Zona estrattiva (ZE)
SUPERFICIE TOTALE	154.022 mq
SUPERFICIE UTILE	144.500 mq
PROFONDITA' MAX DI ESCAVAZIONE DA P.C.	10,60 m
QUOTA MAX DI FONDO SCAVO	11,10 m s.l.m.
LITOTIPI ESTRATTI	Argille Sabbie
MODALITA' DI COLTIVAZIONE	A fossa
PENDENZA DELLE SCARPATE DI SCAVO DEFINITIVE	1/1 in argilla e 2/3 in sabbia con interposizione banca a profondita' di 2,5 m da p.c. di larghezza 3 m fino a -8,50 m da p.c. e successiva scarpata in sabbia con pendenza 1/2 fino a -10,60 m da p.c.. Fanno eccezione le sponde non ancora terminate all'atto dell'autorizzazione sotto riportata la cui pendenza è stata posta pari a 1/2.
AUTORIZZAZIONE ALLA COLTIVAZIONE	02/04/2007
DURATA	4 anni
STATO DELL'AUTORIZZAZIONE	in corso
VOLUMETRIA AUTORIZZATA	Argille 37.941 mc Sabbie 417.449 mc <hr/> Totale 455.390 mc
VOLUMETRIA ESTRATTA AL 30/11/2008	Argille 7.321 mc Sabbie 208.549 mc <hr/> Totale 215.870 mc
TIPOLOGIA DEL RIPRISTINO	Bacino idrico a carattere naturalistico con funzione ludico-ricreativa.
STATO DI ATTUAZIONE DEL RIPRISTINO	In corso

LEGENDA

-  FASCIA DI RISPETTO
-  DELIMITAZIONE SOTTOZONA B
-  TRATTO DI SETTO DA RIMUOVERE




SOTTOZONA B



STATO DI ATTUAZIONE

DENOMINAZIONE	Sottozona E	
IDENTIFICAZIONE CATASTALE	Foglio n° 36, mappali n° 11, Foglio n° 24, mappali n° 56 e 57	
TIPO DI ZONIZZAZIONE	Zona estrattiva (ZE)	
SUPERFICIE TOTALE	74.522 mq	
SUPERFICIE UTILE	65.560 mq	
PROFONDITA' MAX DI ESCAVAZIONE DA P.C.	10,90 m	
QUOTA MAX DI FONDO SCAVO	11,10 m s.l.m.	
LITOTIPI ESTRATTI	Argille Sabbie	
MODALITA' DI COLTIVAZIONE	A fossa	
PENDENZA DELLE SCARPATE DI SCAVO DEFINITIVE	1/2 in argilla e 1/2 in sabbia con interposizione banca a profondita' di 2,5 m da p.c. di larghezza 3 m	
AUTORIZZAZIONE ALLA COLTIVAZIONE	12/03/2008	
DURATA	4 anni	
STATO DELL'AUTORIZZAZIONE	in corso	
VOLUMETRIA AUTORIZZATA	Argille	134.416 mc
	Sabbie	407.584 mc
	Totale	542.000 mc
VOLUMETRIA ESTRATTA AL 30/11/2008	Argille	31.058 mc
	Sabbie	0 mc
	Totale	31.058 mc
TIPOLOGIA DEL RIPRISTINO	Bacino idrico a carattere naturalistico con funzione ludico-ricreativa.	
STATO DI ATTUAZIONE DEL RIPRISTINO	In corso	

LEGENDA

-  FASCIA DI RISPETTO
-  DELIMITAZIONE SOTTOZONA E
-  TRATTO DI SETTO DA RIMUOVERE

SOTTOZONA E

