

# P.S.C.

PIANO STRUTTURALE COMUNALE  
ai sensi della L.R. 20/2000



ADOZIONE

APPROVAZIONE

QUADRO CONOSCITIVO  
CARTA DELLA VULNERABILITA' DEGLI ACQUIFERI

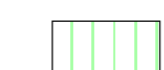


TAV. 4  
rapporto 1:10.000

Tecnici incaricati: C.A.I.R.E. - Cooperativa Architetti e Ingegneri - Urbanistica  
Consulenti per le tematiche geologiche: Dott. Stefano Castagnetti - Dott. Marco Baldi  
Responsabile del Settore Urbanistica e Ambiente: Fabio Garlasi

Sindaco: Alberto Pazzori	Direttore Generale: Anna Messina	Assessore all'Urbanistica: Patrizia Baravelli	Progettista: Ligo Baldini
-----------------------------	-------------------------------------	--	------------------------------



## LEGENDA

### Classi di vulnerabilità \*

-  vulnerabilità a sensibilità attenuata
-  vulnerabilità a sensibilità elevata
-  bacini drenanti direttamente su aree vulnerabili

\* Tratta da "Nuova Carta della Vulnerabilità degli Acquiferi"  
Provincia di Parma, Assessorato Ambiente e Difesa del Suolo, Assessorato Agricoltura - anno 2000  
Modificata limitatamente alle aree di fondovalle del T. Tenna

### Limiti amministrativi

-  confine provinciale
-  confine comunale

