

P.S.C.

PIANO STRUTTURALE COMUNALE
ai sensi della L.R. 20/2000



ADDOZIONE

APPROVAZIONE







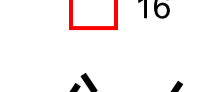

QUADRO CONOSCITIVO
Localizzazione degli edifici in territorio agricolo
Analisi dell'insediamento sparso

TAV. 6.3
rapporto 1:10.000

Tecnici incaricati: C.A.I.R.E. - Cooperativa Architetti e Ingegneri - Urbanistica
Responsabile del Settore Urbanistica e Ambiente: Fabio Garlassi

Sindaco: Alberto Pazzoni	Direttore Generale: Anna Messina	Assessore all'urbanistica: Antonio Coico	Progettista: Ugo Baldini
-----------------------------	-------------------------------------	---	-----------------------------

Legenda

-  Territorio urbanizzato
-  Nuclei di antico impianto
-  Zona del centro storico
-  Acque pubbliche
-  Rete stradale
-  16 Unità di indagine (numero: riferimento alla scheda di indagine)
-  Confine comunale
-  Confine provinciale

