

222

COMUNE DI FONTANELLATO
PIANO REGOLATORE GENERALE - INDAGINE URBANISTICA

PATRIMONIO EDILIZIO IN TERRITORIO AGRICOLO

scheda n° 5/25

Località _____ Via S. SECONDO - FONTANELLATO 121

CARATTERISTICHE DELL'INSEDIAMENTO - COMPLESSO

Funzione prevalente AGRICOLA Classificazione P.R.G. CONNESSO

Indirizzo culturale prevalente FORAGGI

Tipologia dell'insediamento RURALE TRAD.

Inserimento ambientale BUONO

Pertinenza ALA

Recinzioni SPALLA D'ACCESSO Barriere visive _____

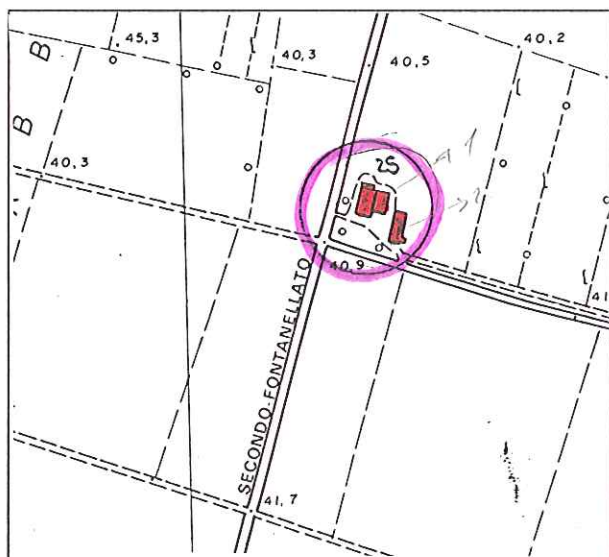
Manufatti accessori precari _____

Note _____

ANALISI PATRIMONIO ABITATIVO: N° 1 ALLOGGI

- n° _____ alloggi connessi all'azienda agricola di cui:
 - n° _____ occupati da nuclei familiari di attivi full time in azienda (edificio n° _____)
 - n° _____ destinati a coadiuvanti saltuari a tempo determinato
 - n° _____ occupati da nuclei familiari di pensionati attivi (o un tempo attivi) in azienda (edificio n° _____)
 - n° _____ occupati da nuclei familiari privi di attivi full time in azienda ma in rapporto di parentela con titolari/conduttori dell'azienda (edificio n° _____)
 - n° _____ occupati da altri nuclei familiari privi di attivi full time in azienda (edificio n° _____)
 - n° 1 non occupati
- n° _____ alloggi declassati/asserviti a locali di servizio all'azienda (edificio n° _____)
- n° _____ alloggi scorporati dall'azienda (edificio n° _____) di cui:
 - n° _____ non occupati
- n° _____ alloggi extragricoli (edificio n° _____) di cui:
 - n° _____ non occupati
- n° _____ alloggi non occupati e/o non riconducibili alle categorie precedenti per assenza di informazioni (edificio n° _____)

INQUADRAMENTO TERRITORIALE



referimento alla scheda di analisi del
patrimonio edilizio

punto e angolo di ripresa fotografica

Note _____

TERRITORIO AGRICOLO - ANALISI PATRIMONIO EDILIZIO

N° edificio	1	2		
Tipo edilizio	G ₂	H ₂		
Epoca di costruzione	A	A		
N° piani f.t./H max	2p+s	4m		
Interrato/seminterrato				
Copertura/Pendenza	3F	2F		
Manto di copertura	COPPI	COPPI		
Finitura	intonaco betiscure	mattoni		
Aggetti				
Manufatti accessori	BARACCA CR			
Stato di conservazione	mediocre	mediocre		
Valore ambientale	V.A.	V.A.		
Inserimento ambientale	Buono	Buono		
Uso prevalente	AC ₂ /R.A.	AC ₃		
Uso secondario				
Uso piano terra				
Uso interr./seminterr				
N° alloggi	1			
Grado di utilizzo	S	S		
Note - foto n°	1	1		

COMUNE DI FONTANELLATO
PIANO REGOLATORE GENERALE - INDAGINE URBANISTICA

BENI CULTURALI

scheda n° 5/25

Località _____ Via S. SECONDO - FONTANELLATO N° 121
Unità d'indagine n° 5125 Edificio n° 1

COMPLESSO EDILIZIO

Epoca di impianto A

TIPOLOGIA		GRADO DI ALTERAZIONE	
originaria	attuale	congrui	incongrui
<input type="checkbox"/> corpo unico	<input type="checkbox"/>	<input type="checkbox"/> ampliamenti	<input type="checkbox"/>
<input type="checkbox"/> corpi aggregati	<input type="checkbox"/>	<input type="checkbox"/> nuova edificazione	<input type="checkbox"/>
<input checked="" type="checkbox"/> corpi separati	<input checked="" type="checkbox"/>	<input type="checkbox"/> destinazione d'uso	<input type="checkbox"/>
<input type="checkbox"/> a corte	<input type="checkbox"/>	<input type="checkbox"/> superfetazioni	<input type="checkbox"/>
<input type="checkbox"/> con villa-palazzo	<input type="checkbox"/>	SEGNI DI ABBANDONO <input checked="" type="checkbox"/> parziali <input type="checkbox"/> generali	
<input type="checkbox"/> con casa padronale	<input type="checkbox"/>		
<input type="checkbox"/>	<input type="checkbox"/>		
<input type="checkbox"/>	<input type="checkbox"/>	Note _____	

SINGOLO EDIFICIO O COMPONENTE DEL COMPLESSO

Tipologia A CORPI AGGREGATI Epoca di impianto A
 Struttura MURAZI, SOLAI IN LEGNO
 Copertura 3 F. COPPI
 Elementi costruttivi notevoli PORTICO AGGREGANTE, CRESTA TAGLIATA IN CO
 Elementi decorativi e particolari _____
 Serramenti PATENTI IN LEGNO CON INFERRATA
 Alterazioni TRAPPONARMENTO IN LEGNO MISTO
 Stato di conservazione MEIO CRE
 Note _____

AREA DI PERTINENZA

Organizzazione ALA
 Dotazione vegetazionale _____
 Elementi vegetazionali significativi _____
 Alterazioni _____
 Note _____

ELEMENTI SIGNIFICATIVI DELL'AMBIENTE CIRCOSTANTE

Caratterizzanti _____
 Di disturbo _____

COMUNE DI FONTANELATO
PIANO REGOLATORE GENERALE - INDAGINE URBANISTICA

BENI CULTURALI

scheda n° 5125

Località _____ Via S. SECONDO FONTANELATO N° 121
Unità d'indagine n° 5125 Edificio n° 2

COMPLESSO EDILIZIO

Epoca di impianto A

TIPOLOGIA		GRADO DI ALTERAZIONE	
originaria	attuale	congrui	incongrui
<input type="checkbox"/> corpo unico	<input type="checkbox"/>	<input type="checkbox"/> ampliamenti	<input type="checkbox"/>
<input type="checkbox"/> corpi aggregati	<input type="checkbox"/>	<input type="checkbox"/> nuova edificazione	<input type="checkbox"/>
<input checked="" type="checkbox"/> corpi separati	<input checked="" type="checkbox"/>	<input type="checkbox"/> destinazione d'uso	<input type="checkbox"/>
<input type="checkbox"/> a corte	<input type="checkbox"/>	<input type="checkbox"/> superfetazioni	<input type="checkbox"/>
<input type="checkbox"/> con villa-palazzo	<input type="checkbox"/>	SEGNI DI ABBANDONO <input checked="" type="checkbox"/> parziali <input type="checkbox"/> generali	
<input type="checkbox"/> con casa padronale	<input type="checkbox"/>		
<input type="checkbox"/>	<input type="checkbox"/>		
<input type="checkbox"/>	<input type="checkbox"/>	Note _____	

SINGOLO EDIFICIO O COMPONENTE DEL COMPLESSO

Tipologia BARRETTA Epoca di impianto A
 Struttura MATTONI
 Copertura 2 F COPI
 Elementi costruttivi notevoli _____
 Elementi decorativi e particolari _____
 Serramenti _____
 Alterazioni _____
 Stato di conservazione MEDIOBNE
 Note _____

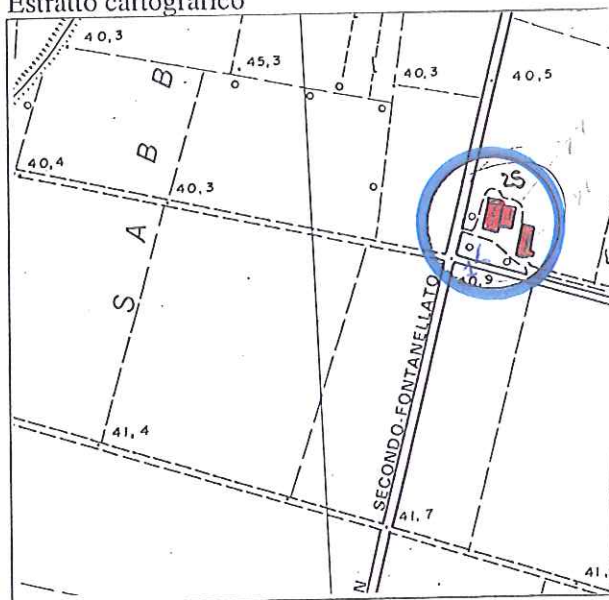
AREA DI PERTINENZA

Organizzazione AIA
 Dotazione vegetazionale _____
 Elementi vegetazionali significativi _____
 Alterazioni _____
 Note _____

ELEMENTI SIGNIFICATIVI DELL'AMBIENTE CIRCOSTANTE

Caratterizzanti _____
 Di disturbo _____

Estratto cartografico



Limite unità d'indagine

Bene culturale indagato

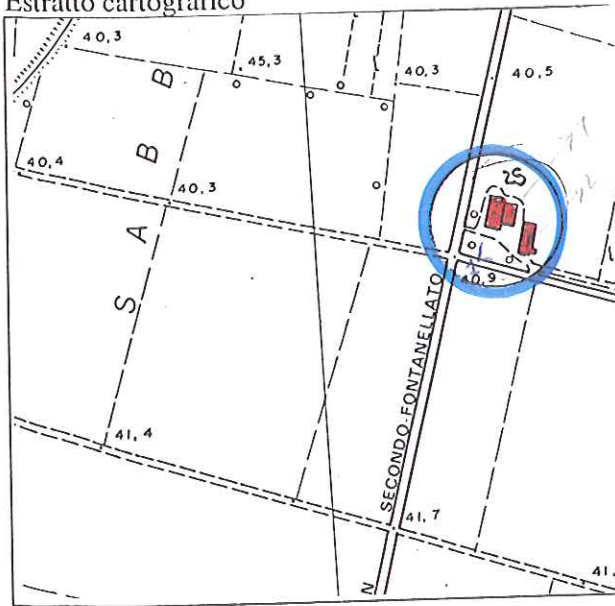
Foto n° e angolo di ripresa

DOCUMENTAZIONE FOTOGRAFICA

foto n° 1



Estratto cartografico



Limite unità d'indagine

Bene culturale indagato

Foto n° e angolo di ripresa

DOCUMENTAZIONE FOTOGRAFICA

foto n° 2

