
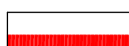




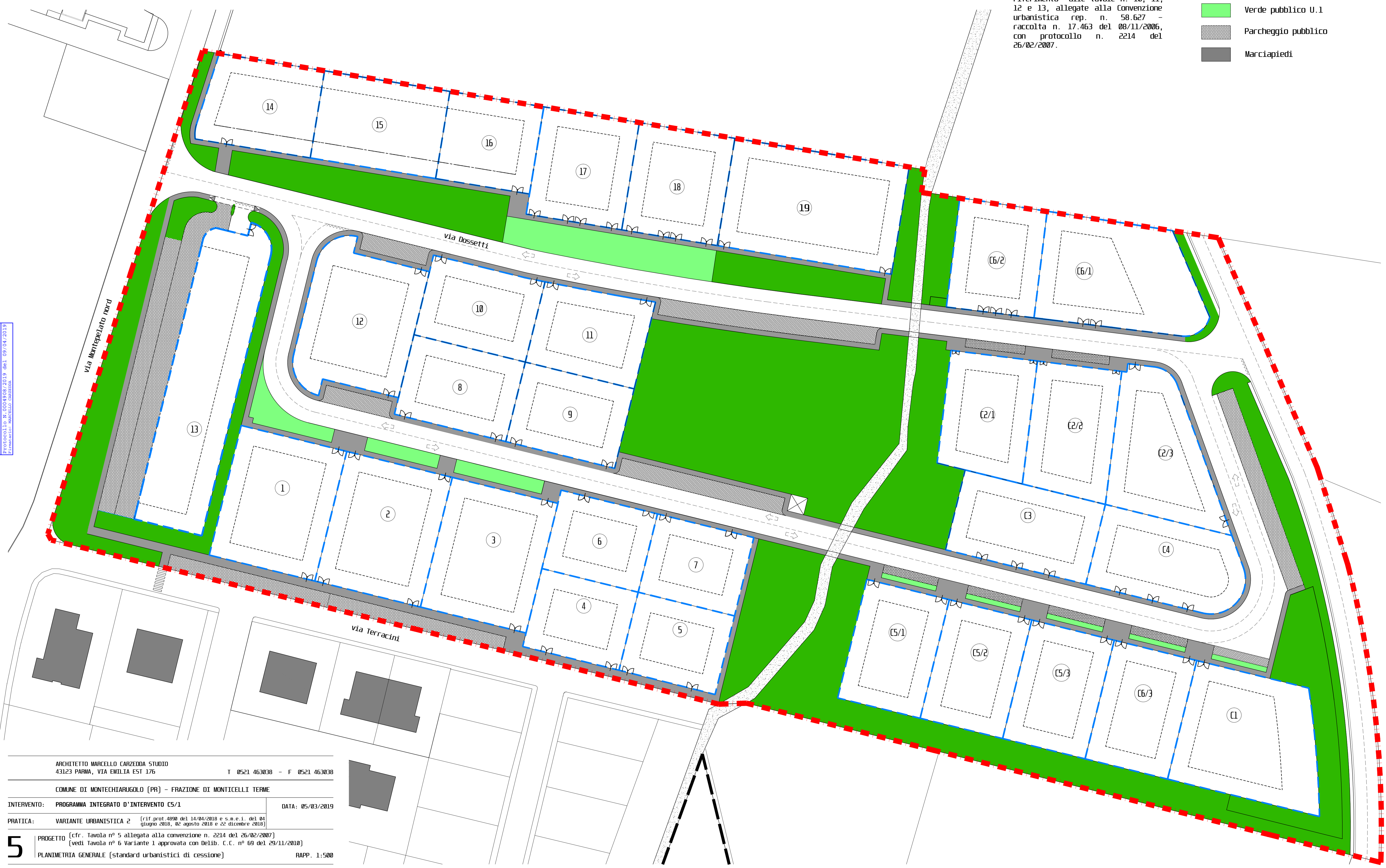


Legenda

-  Perimetro Lotti
-  Perimetro del comparto da PRG vigente
-  Verde pubblico 5.2
-  Verde pubblico U.1
-  Parcheggio pubblico
-  Marciapiedi

Nota di riferimento
 Le reti impiantistiche non sono oggetto di modifica in quanto i lotti non subiscono variazioni di conformazione e numerazione.
 Per la loro visione si deve far riferimento alle tavole n. 10, 11, 12 e 13, allegata alla Convenzione urbanistica rep. n. 58.627 - raccolta n. 17.463 del 08/11/2006, con protocollo n. 2214 del 26/02/2007.



COMUNE DI MONTECHIARUGOLO
 Comune di Montecchiaraugolo
 COPIA CONFORME ALL'ORIGINALE DIGITALE
 Protocollo N. 0004908/2019 del 09/04/2019
 Immaginario: Modifica cartolina

ARCHITETTO MARCELLO CARZEDDA STUDIO
 43123 PARMA, VIA EMILIA EST 176 T 0521 463038 - F 0521 463038

COMUNE DI MONTECHIARUGOLO (PR) - FRAZIONE DI MONTICELLI TERME

INTERVENTO: PROGRAMMA INTEGRATO D'INTERVENTO C5/1 DATA: 05/03/2019

PRATICA: VARIANTE URBANISTICA 2 [rif. prot. 4890 del 14/04/2018 e s.n.e.i. del 04 giugno 2018, 02 agosto 2018 e 22 dicembre 2018]

5 PROGETTO [cfr. Tavola n° 5 allegata alla convenzione n. 2214 del 26/02/2007] [vedi Tavola n° 6 Variante 1 approvata con Delib. C.C. n° 69 del 29/11/2010]
 PLANIMETRIA GENERALE [standard urbanistici di cessione] RAPP. 1:500