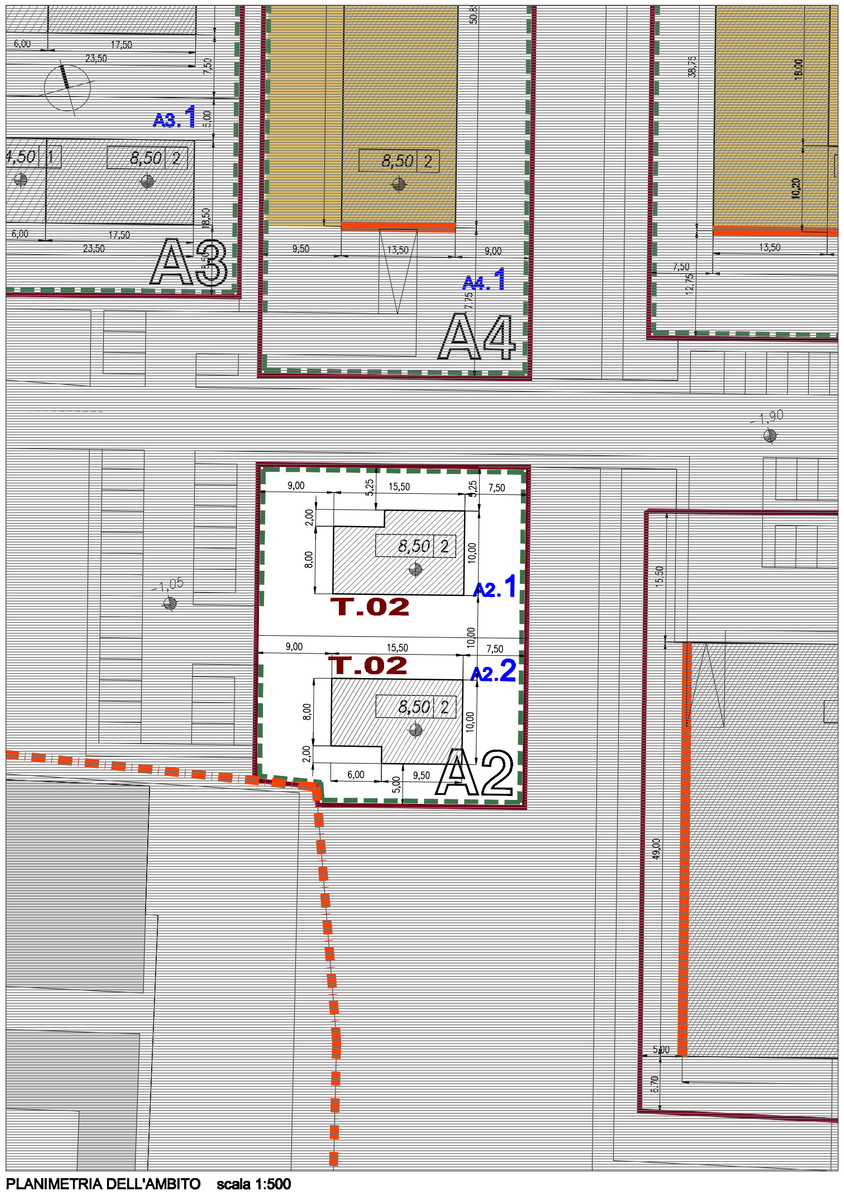

PLANIMETRIA DELL'AMBITO scala 1:500

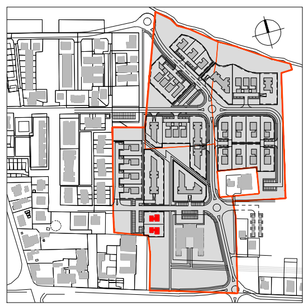

PLANIMETRIA DI INQUADRAMENTO

TIPOLOGIA T.02

RIFERIMENTI	AMBITO	A2
	LOTTO	A2.1-A2.2

SUPERFICIE UTILE	DA 100,00 A 150,00 mq.

LEGENDA

- FUNZIONI PRINCIPALI
- FUNZIONI ACCESSORIE
- LOGGE E TERRAZZI
- ±0,00 QUOTA MARCIAPIEDE STRADALE ACCESSO AMBITO

LEGENDA

- PERIMETRO COMPARTO
- PERIMETRO AMBITO DI EDIFICAZIONE
- RECINZIONE
- AREA MASSIMA DI SEDIME DELL'EDIFICAZIONE
- ATTESTABILITA' PREVALENTE DEI FRONTI
- H MAX E NUMERO LIVELLI

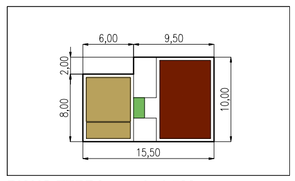

PIANO TERRA scala 1:500

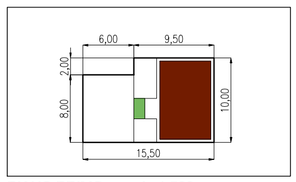

PIANO PRIMO scala 1:500

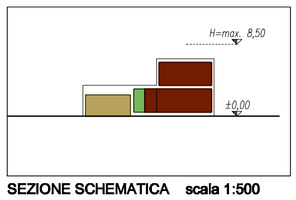

SEZIONE SCHEMATICA scala 1:500

Regione Emilia Romagna
Provincia di Parma
COMUNE DI MONTECHIARUGOLO

commessa
job

PROGRAMMI INTEGRATI DI INTERVENTO

C5-10 C5-11 C5-12
BASILICANOVA

progettisti
architects

coordinamento progettuale
arch.
Caterina Belletti

assetto urbanistico e paesaggistico
arch.
Gianni Di Gregorio

opere di urbanizzazione
ing.
Alfredo Soncini
geom.
Angelo Ombellini

fase
phase

ELABORATO CONTRODEDOTTO E APPROVATO

elaborato
elaborato

SCHEMI TIPOLOGICI

elaborato n° P-09 A2

SCALA : 1/500
FILE : Schemi tipologici.dwg

REVISIONI/ANNOTAZIONI

REV.	DATA	OGGETTO
00	17/12/2007	Emissione
01	04/11/2008	Controdeduzione