


 REGIONE EMILIA ROMAGNA
 PROVINCIA DI BOLOGNA
COMUNE DI CASTEL DI CASIO
VARIANTE PSC PIANO STRUTTURALE COMUNALE




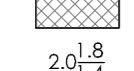












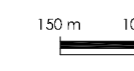

Il Sindaco
Mauro Brunetti
 Il Responsabile del Procedimento
 geom. **Stefano Vitali**
 l'Ass. alla Pian. e Progr. Territoriale
 Marco Andreavanti
 Il Segr. Gen.le dott.
 dott. **Giorgio Cigna**
 Responsabile del Piano:
 arch. **Giulia Brunini**
 Gruppo di Lavoro:
 geom. **Filippiano Gazzoli**
 arch. **Valentina Martoni**
 Studio geologico:
 dott. **Luca Monti**
 Studio archeologico:
 Wunderkammer s.p.a.
 dott. **Fabrizio Finotelli**,
 dott.ssa **Paola Poli**

TAV. 1.8
 TAV. 1.9
 TAV. 1.10

TAVOLA DEI VINCOLI ANALISI DELLA RISPOSTA SISMICA LOCALE E MICROZONAZIONE SISMICA DEL TERRITORIO (SECONDO LIVELLO DI APPROFONDIMENTO - ANALISI SEMPLIFICATA) CASTEL DI CASIO - BERZANTINA

Adottata con D.C.C. n°19 del 02/04/2014
 Approvata con D.C.C. n° 37 del 07/07/2015
TAVOLA 1.9
 Scala 1:5.000

LEGENDA

-  Limite Comune
-  Perimetro del territorio urbanizzato e insediamenti rurali
-  Area di Studio
-  Area che necessita il 1° livello di approfondimento
-  F.A. PGAI# 2.5
-  F.A. PGAI# 2.4
-  F.A. PGAI# 2.3
-  F.A. PGAI# 2.2
-  F.A. PGAI# 2.1
-  F.A. PGAI# 2.0
-  F.A. PGAI# 1.9
-  F.A. PGAI# 1.8
-  F.A. PGAI# 1.7
-  F.A. PGAI# 1.6
-  F.A. PGAI# 1.5
-  F.A. PGAI# 1.4
-  F.A. PGAI# 1.3
-  F.A. PGAI# 1.2
- F.A. PGAI# 1.1
- F.A. PGAI# 1.0

Scala 1:5.000
