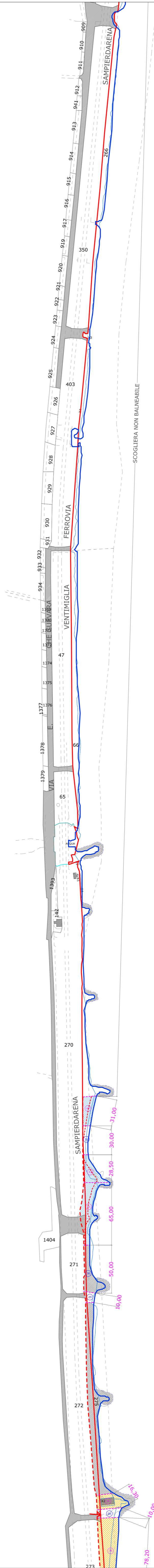
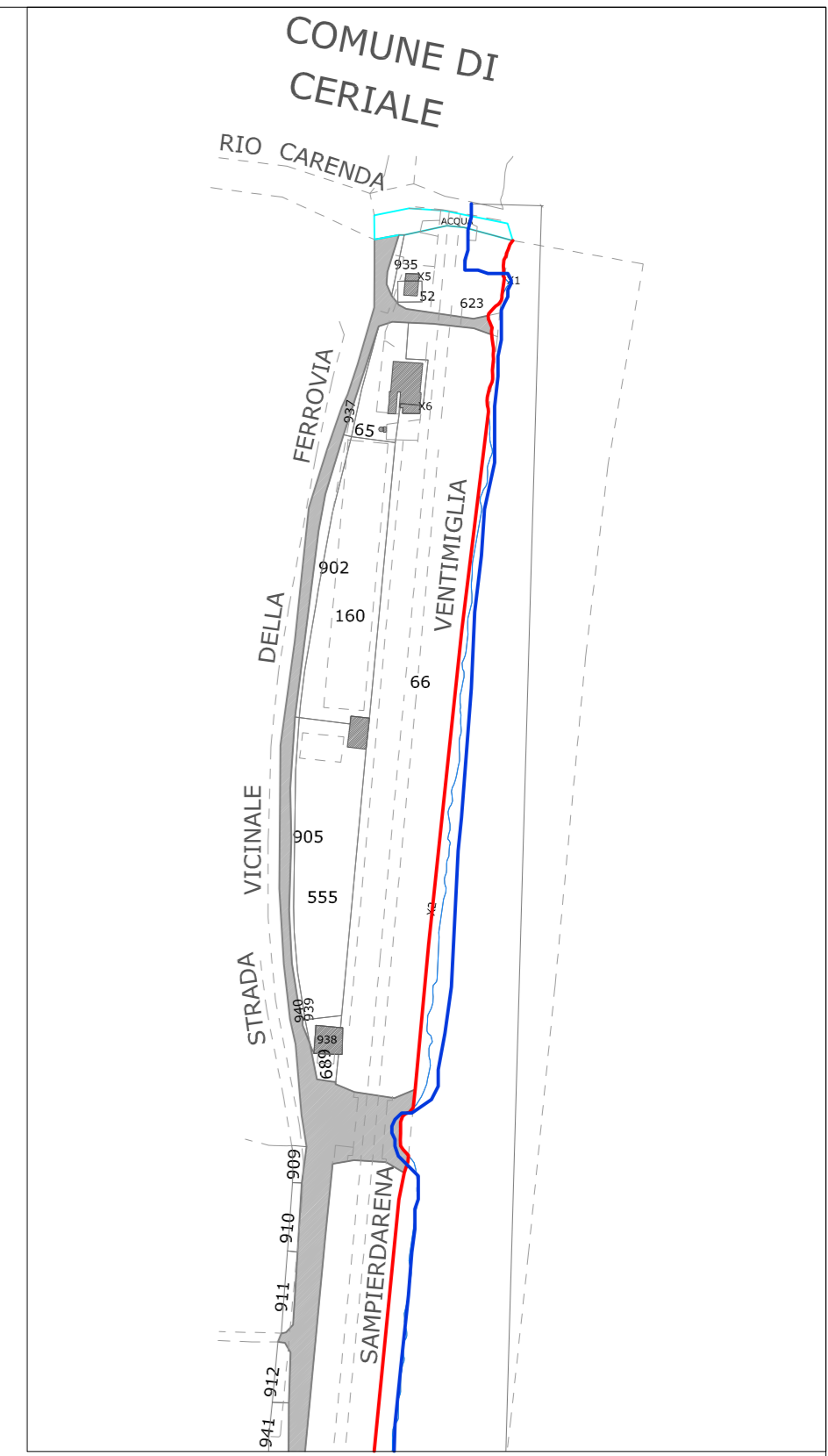


**DELIMITAZIONE DELLE CONCESSIONI DEMANIALI E DESTINAZIONE D'USO
DEGLI ARENILI**



LEGENDA:

— DIVIDENTE DEMANIALE DA S.I.D.	SPIAGGE LIBERE e LIBERE ATTREZZATE	STABILIMENTI BALNEARI
- - - LIMITE DI SPIAGGIA EFFETTIVO	OPERE MARITTIME (moli, pennelli etc.)	ASSERVIMENTI CAMPEGGI E ATTIVITA' RICETTIVE
- - - LIMITE DI CONCESSIONE DEMANIALE	SCOGLIERE	CANTIERE NAVALE
— LINEA DI COSTA ATTUALE	CORRIDOIO DI ACCESSO	ATTIVITA' DI USO PUBBLICO
— LINEA DI COSTA CATASTALE	ACCESSO SPIAGGE LIBERE	ATTIVITA' DI USO PRIVATO
- - - TRACCIATO PASSEGGIATA A MARE	ATTIVITA' BALNEARI RICREATIVE	

PROVINCIA DI SAVONA

Comune di ALBENGA



Area Pianificazione e Sviluppo Infrastrutturale

**PROGETTO DI UTILIZZO
DELLE AREE DEMANIALI MARITTIME**

Aggiornamento ai sensi dell'art. 11 bis della legge regionale 13/1999 e s.m.i.

BASE CATASTALE
SEZ. CENSUARIA DI ALBENGA

- FOGLIO 27 Z
- FOGLIO 23 Z
- FOGLIO 14 Z
- FOGLIO 8 Z

TAVOLA 2c - Progetto

RIO BURRONE - RIO CARENDA

Scala 1:2000

Adottato con D.C.C. n.19 del 06.03.2018

Adeguato alle prescrizioni contenute nel Nulla Osta Regionale n.2851 del 07.06.2018

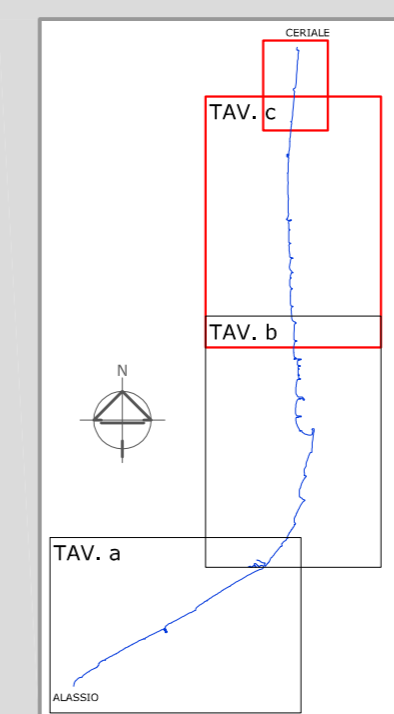
Approvato con D.C.C. n. ____ del _____

DATA: Giugno 2018

I TECNICI: Geom. Graziano FLOCCIA
Geom. Roberta DI GANGI

COLLABORATORE: Elisabetta VICARI

COPERTURA



Scala 1:50000