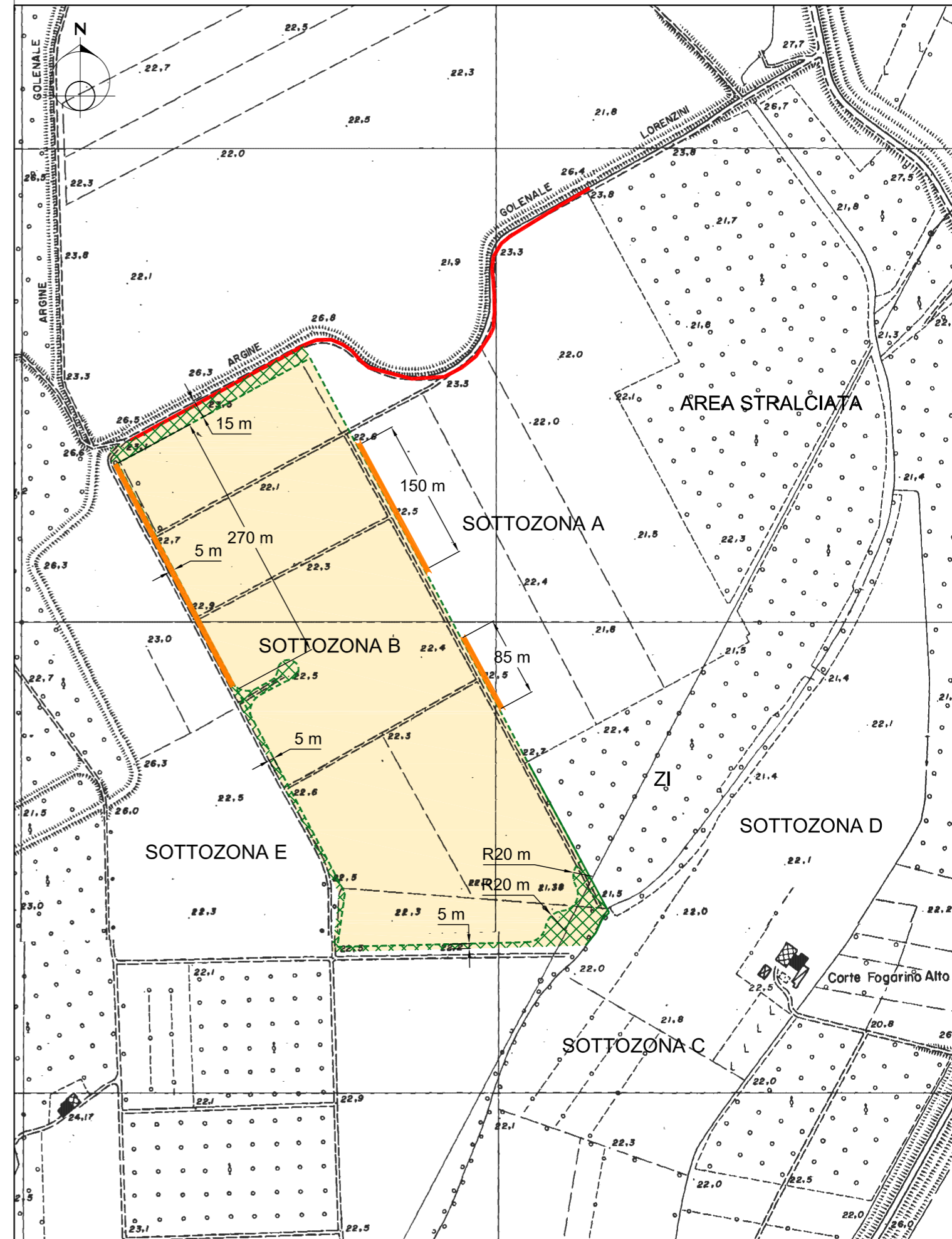





PROGETTO

DENOMINAZIONE	Sottozona B
IDENTIFICAZIONE CATASTALE	Foglio n°36, mappali n°1, 18, 19, 77, 79, 81
ZONIZZAZIONE	Zona Estrattiva (ZE)
TIPOLOGIA D'INTERVENTO	Approfondimento
SUPERFICIE TOTALE	154.022 mq
SUPERFICIE UTILE	144.500 mq
QUOTA MEDIA PIANO CAMPAGNA	21.70 m s.l.m.
QUOTA FONDO SCAVO GIÀ AUTORIZZATA	13.20 m s.l.m.
QUOTA MASSIMA FONDO SCAVO	11.10 m s.l.m.
PROFONDITA' MAX DI ESCAVAZIONE DA P.C.	10.60 m
LITOTIPI ESTRAIBILI	Argille e Sabbie
VOLUMETRIA UTILE ESTRAIBILE	302.400 mc
MODALITA' DI COLTIVAZIONE	A fossa
PENDENZA DELLE SCARPATE DI SCAVO DEFINITIVE APPROFONDIMENTO	scarpata in sabbia con pendenza 1/2
TIPOLOGIA DEL RIPRISTINO	Bacino idrico a carattere naturalistico con funzione ludico-ricreativa
DESTINAZIONE D'USO FINALE	Zona di uso pubblico e di interesse naturalistico Fruizione pubblica
MODALITA' DI ATTUAZIONE	Redazione Piano di Coordinamento Attuativo Screening
PRESCRIZIONI	Redazione di Piano di Monitoraggio a supporto del Piano di Emergenza Comunale secondo le specifiche riportate all'Appendice 2 della NTA

SOTTOZONA B



LEGENDA

-  FASCIA DI RISPETTO
-  DELIMITAZIONE SOTTOZONA B
-  TRATTO DI SETTO DA RIMUOVERE