




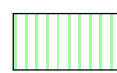


TAV. 7b - CARTA IDROGEOLOGICA

LEGENDA

Idrogeologia

-  Curva isopiezometrica riferita al l.m. (equidistanza 2 m)
-  Direzione di flusso della falda
-  Ambito di trasformazione indagato

Classi di vulnerabilità

-  Vulnerabilità a sensibilità attenuata
-  Vulnerabilità a sensibilità elevata
-  Bacini drenanti direttamente su aree vulnerabili