



**TAV. 5a - CARTA GEOLOGICA**


**LEGENDA**



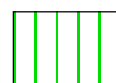
**Unità di Modena (AES8a):**  
ghiaie prevalenti e sabbie ricoperte da una coltre  
limoso argillosa discontinua  
(Olocene; post IV-VII sec. d.C.)




**Subsistema di Ravenna (AES8):**  
ghiaie sabbiose, sabbie e limi con copertura  
discontinua di limi argillosi  
(Pleistocene sup. - Olocene; post circa 20.000 anni B.P.)



**Sintema Emiliano-Romagnolo Superiore (AES)**  
unità alluvionale prevalentemente grossolana  
(Pleistocene medio - Olocene)



**Unità di Niviano (AES7a):**  
ghiaie sabbiose, sabbie e limi stratificati con copertura  
di limi e limi argillosi giallastri  
(Pleistocene sup.)



**Subsistema di Agazzano (AES3):**  
ghiaie e ghiaie sabbioso-argillose prevalenti  
nelle aree di conoide (Pleistocene medio)



**Sintema Emiliano-Romagnolo Inferiore (AEI)**  
limi e limi argillosi con intercalazioni ghiaiose  
prevalenti in corrispondenza di paleo-apparati  
fluviali (Pleistocene inf. - Pleistocene medio)



**Ambito di trasformazione indagato**